S3 '94

Statistische Nachrichten
der Stadt Nürnberg

Bundestagswahl 1990 und Ausblick auf 1994

Stimmenanteile in Nürnberg

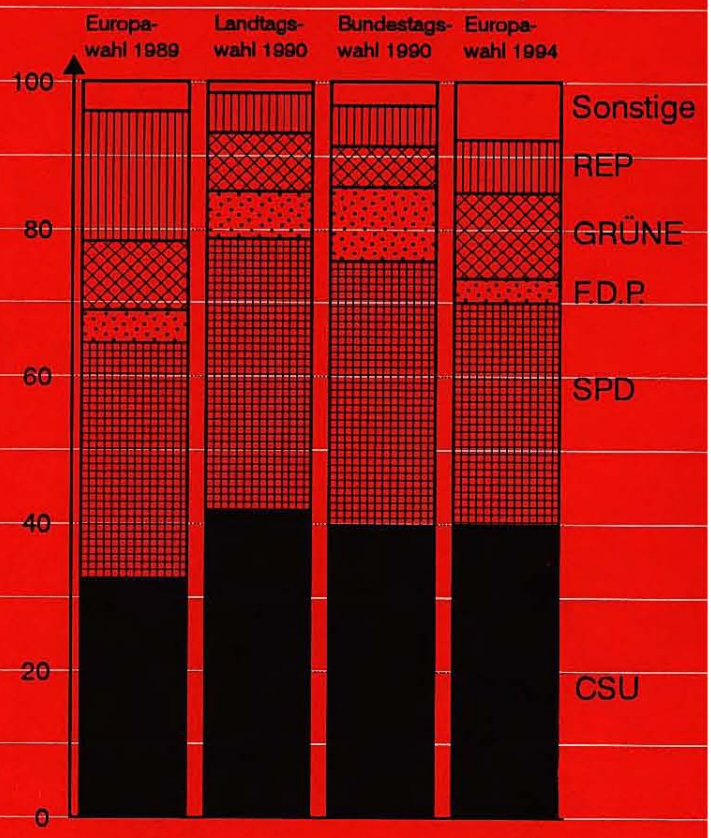

Amt für Stadtforschung
und Statistik

Inhalt

		Seite
1.	**Allgemeines**	5
2.	**Ergebnisse auf Bundesebene**	5
3.	**Ergebnisse aus Bayern**	11
3.1	Land Bayern	11
3.2	Regierungsbezirke	13
3.3	Mittelfränkische Wahlkreise	14
3.4	Die Städte München, Nürnberg, Augsburg	15
4.	**Nürnberger Ergebnis**	17
4.1	Vergleich mit früheren Wahlergebnissen	17
4.1.1	Bundestagswahlen seit 1949	17
4.1.2	Ergebnisse in den Nürnberger Wahlkreisen 230 und 231 seit 1972	17
4.1.3	Überregionale Wahlen seit 1949	19
4.2	Wahlberechtigte, Wähler und Wahlbeteiligung	23
4.3	Nichtwähler und ungültige Stimmen	24
4.4	Wahl der Direktkandidaten in den Wahlkreisen	26
4.5	Die Verteilung der Zweitstimmen	28
4.6	Stimmenverteilung nach Alter und Geschlecht	29
4.7	Unterschiede bei der Vergabe der Erst- und Zweitstimmen	33
4.8	Briefwahl	34
5.	**Ergebnisse in kleinräumiger Gliederung**	36
5.1	Allgemein	36
5.2	Bezirke	36
5.3	Wahlbezirke	54
5.3.1	Wahlbeteiligung und Wahlverhalten	54
5.3.2	Ausbildung, Beruf und Wahlverhalten	70

Herausgeber:
Stadt Nürnberg
Unschlittplatz 7a, 90403 Nürnberg
ISBN 3-929922-06-01
Bearbeiter: Walter Schneider

Nachdruck mit Quellenangabe gestattet

Auskunftsdienst (0911) 231 2843
Zimmer 17

Papier chlorfrei gebleicht

Seite

6.	**Tabellenanhang**	75
6.1	Ergebnis der Bundestagswahl 1990 in den Nürnberger Stadtteilen (einschl. Briefwahl)	75
6.2	Ergebnis der Bundestagswahl 1990 in den Nürnberger Bezirken (einschl. Briefwahl)	76
6.3	Ergebnis der Bundestagswahl 1990 in den Nürnberger Wahlbezirken (einschl. Briefwahl)	80
7.	**Ausblick auf die Bundestagswahl 1994**	105
7.1	Allgemeines	105
7.1.1	Der Bundestag	105
7.1.2	Rechtliche Grundlagen	105
7.1.3	Wahlverfahren	105
7.1.4	Wahlorganisation	106
7.2	Wahlberechtigte und Wahlbeteiligung	107
7.2.1	Wahlberechtigte nach Altersgruppen	107
7.2.2	Wahlbeteiligung	108
7.2.3	Wahlbeteiligung in den Nürnberge Bezirken	110
7.3	Frühere Wahlergebnisse	110
7.3.1	Wahlergebnisse in der Gesamtstadt	110
7.3.2	Wahlergebnis in den Wahlkreisen	114
7.3.3	Wahlergebnisse in den Bezirken	116
7.4	Strukturdaten für die Nürnberger Bezirke	116
7.5	Wahlvorschläge zur Bundestagswahl 1994	116
7.6	Tabelle: Ausgewählte Wahlergebnisse nach Bezirken	118
7.7	Tabelle: Ausgewählte Strukturdaten nach Bezirken - Stand Volkszählung 1987 -	129

Karten:

	Seite
Abgrenzung der Bundestags-Wahlkreise ab 20.12.1988	18
Wahlbeteiligung in den Bezirken (einschließlich Briefwahl)	39
Relative Veränderung der Wahlbeteiligung seit 1987 in den Bezirken (einschließlich Briefwahl)	40
CSU-Stimmenanteile in den Bezirken (einschließlich Briefwahl)	42
Relative Veränderung der CSU-Stimmenanteile seit 1987 in den Bezirken (einschließlich Briefwahl)	43
SPD-Stimmenanteile in den Bezirken (einschließlich Briefwahl)	45
Relative Veränderung der SPD-Stimmenanteile seit 1987 in den Bezirken (einschließlich Briefwahl)	46
F.D.P.-Stimmenanteile in den Bezirken (einschließlich Briefwahl)	48
Relative Veränderung der F.D.P.-Stimmenanteile seit 1987 in den Bezirken (einschließlich Briefwahl)	49
GRÜNEN-Stimmenanteile in den Bezirken (einschließlich Briefwahl)	51
Relative Veränderung der GRÜNEN-Stimmenanteile seit 1987 in den Bezirken (einschließlich Briefwahl)	52
REP-Stimmenanteile in den Bezirken (einschließlich Briefwahl)	53
Stadt Nürnberg, Einteilung der Wahlbezirke, Stand 1990	nach S. 54
Briefwähleranteile in den Wahlbezirken	57
Wahlbeteiligung in den Wahlbezirken (einschließlich Briefwahl)	59
Stimmenanteile der CSU (einschließlich Briefwahl) in den Wahlbezirken	61
Stimmenanteile der SPD (einschließlich Briefwahl) in den Wahlbezirken	63
Stimmenanteile der F.D.P. (einschließlich Briefwahl) in den Wahlbezirken	65
Stimmenanteile der GRÜNEN (einschließlich Briefwahl) in den Wahlbezirken	67
Stimmenanteile der REP (einschließlich Briefwahl) in den Wahlbezirken	69
Relative Abweichung der Wahlbeteiligung vom Stadtdurchschnitt in den Bezirken bei der Bundestagswahl 1990, der Landtagswahl 1990 und bei den Europawahlen 1990 und 1994	111

Seite

Relative Abweichung der CSU-Stimmenanteile vom Stadtdurchschnitt in den Bezirken bei der Bundestagswahl 1990, der Landtagswahl 1990 und bei den Europawahlen 1990 und 1994 124

Relative Abweichung der SPD-Stimmenanteile vom Stadtdurchschnitt in den Bezirken bei der Bundestagswahl 1990, der Landtagswahl 1990 und bei den Europawahlen 1990 und 1994 125

Relative Abweichung der F.D.P.-Stimmenanteile vom Stadtdurchschnitt in den Bezirken bei der Bundestagswahl 1990, der Landtagswahl 1990 und bei den Europawahlen 1990 und 1994 126

Relative Abweichung der GRÜNEN-Stimmenanteile vom Stadtdurchschnitt in den Bezirken bei der Bundestagswahl 1990, der Landtagswahl 1990 und bei den Europawahlen 1990 und 1994 127

Relative Abweichung der REP-Stimmenanteile vom Stadtdurchschnitt in den Bezirken bei der Bundestagswahl 1990, der Landtagswahl 1990 und bei den Europawahlen 1990 und 1994 128

Erwerbstätige nach der Stellung im Beruf bei der Volkszählung 1987 131

Bevölkerung am Ort der Hauptwohnung im Alter von 15 bis unter 65 Jahre nach ihrem allgemeinbildenden Schulabschluß 132

1. Allgemeines

Nürnberger Ergebnisse der Bundestagswahl am 2. Dezember 1990 wurden vom Amt für Stadtforschung und Statistik bereits veröffentlicht in:

- Nürnberger Statistik aktuell vom 02.12.1990: Vorläufige Ergebnisse mit einem Städtevergleich, der Wahlentscheidung nach Alter und Geschlecht sowie Wahlverhalten und Sozialstruktur

- Nürnberger Statistik aktuell vom 04.12.1990: Endgültige Ergebnisse nach Wahlkreisen, Wahlbezirken, Bezirken und Stadtteilen.

Im folgenden werden die Nürnberger Ergebnisse im regionalen und zeitlichen Vergleich sowie in einer kleinräumlichen Analyse zusammengestellt. Die Briefwähler sind dabei auf die Wahlbezirke der Urnenwahl umgerechnet.

2. Ergebnisse auf Bundesebene

Die Sitze im Deutschen Bundestag nach Ländern

	Schleswig-Holstein	Hamburg	Niedersachsen	Bremen	Nordrhein-Westfalen	Hessen	Rheinland-Pfalz	Baden-Württemberg	Bayern	Saarland	alte Bundesländer ohne West-Berlin
	1	2	3	4	5	6	7	8	9	10	11
Wahlkreise	11	7	31	3	71	22	16	37	45	5	248
Landesliste	13	7	34	3	75	26	18	36	41	6	250
1990 zus.	24	14	65	6	146	48	34	73	86	11	507
1987 zus.	22	14	63	7	143	45	32	74	87	10	497[1)]
1983 zus.	21	13	63	5	146	48	31	74	89	8	498[2)]

	West-Berlin	Ost-Berlin	Berlin	Mecklenburg-Vorpommern	Brandenburg	Sachsen-Anhalt	Thüringen	Sachsen	neue Bundesländer ohne Ost-Berlin	Bund
	12	13	14	15	16	17	18	19	20	21
Wahlkreise	8	5	13	9	12	13	12	21	67	328
Landesliste	15		15	7	10	13	11	19	60	334
1990 zus.	28		28	16	22	26	23	40	127	662[3)]

1) einschl. ein Überhangmandat in Baden-Württemberg
2) einschl. je ein Überhangmandat in Hamburg und Bremen
3) einschl. 6 Überhangmandate: Mecklenburg-Vorpommern 2, Sachsen-Anhalt 3, Thüringen 1

Nach der Wiedervereinigung und dem Inkrafttreten des Einigungsvertrages am 3. Oktober 1990 fand die Bundestagswahl im gesamten Deutschland statt. Die Zahl der zu wählenden Abgeordneten hatte sich von bisher 496 aus den alten Bundesländern und 22 nicht stimmberechtigten aus West-Berlin auf 656 Abgeordnete insgesamt erhöht (alte Bundesländer 507, Berlin 28, neue Bundesländer 127). Durch 6 Überhangmandate erhöhte sich die Zahl der Abgeordneten 1990 von 656 auf 662.

Bundesweit waren 24 Parteien, 1 Listenvereinigung und 31 Kreiswahlvorschläge von Wählergruppen und Einzelbewerbern zugelassen. In allen Bundesländern waren die Landeslisten von SPD, F.D.P., REP, ÖDP, NPD und PDS vertreten. Die CDU stellte Landeslisten in allen Bundesländern außer in Bayern, hier stellte sich die CSU zur Wahl. Die GRÜNEN waren in allen alten Ländern und in gesamt Berlin mit Landeslisten präsent, B90/Gr dagegen in den 5 neuen Ländern und ebenfalls in gesamt Berlin.

Insgesamt waren im gesamten Bundesgebiet 60 436 560 Bürger wahlberechtigt, von denen rd. 47 Mio oder 77,8 % auch zur Wahl gingen. Die Wähler der alten Bundesländer waren dabei mit 78,6 % Wahlbeteiligung etwas eifriger als die der neuen Länder.

Ausgang der Bundestagswahl 1990

	insgesamt		davon alte Bundesländer einschl. West-Berlin		davon neue Bundesländer einschl. Ost-Berlin	
	1		2		3	
Wahlberechtigte	60 436 560		48 128 370		12 308 190	
Wähler	46 995 915		37 828 790		9 167 125	
Wahlbeteiligung	77,8 %		78,6 %		74,5 %	
gültige Erststimmen	46 274 925	100 %	37 301 817	100 %	8 973 108	100 %
davon für CDU/CSU	21 131 478	45,7 %	17 294 206	46,4 %	3 837 272	42,8 %
SPD	16 279 980	35,2 %	14 003 537	37,5 %	2 276 443	25,4 %
F.D.P.	3 595 135	7,8 %	2 546 079	6,8 %	1 049 056	11,7 %
GRÜNE	2 037 885	4,4 %	2 037 885	5,5 %	-	-
B90/Gr	552 027	1,2 %	-	-	552 027	6,2 %
PDS	1 049 245	2,3 %	182	0,0 %	1 049 063	11,7 %
Sonstige	1 629 175	3,5 %	1 419 928	3,8 %	209 247	2,3 %
gültige Zweitstimmen	46 455 772	100 %	37 426 103	100 %	9 029 669	100 %
davon für CDU/CSU	20 358 096	43,8 %	16 580 671	44,3 %	3 777 425	41,8 %
SPD	15 545 366	33,5 %	13 355 171	35,7 %	2 190 195	24,3 %
F.D.P.	5 123 233	11,0 %	3 956 052	10,6 %	1 167 181	12,9 %
GRÜNE	1 788 200	3,8 %	1 778 195	4,8 %	10 005	0,1 %
B90/Gr	559 207	1,2 %	12 737	0,0 %	546 470	6,1 %
PDS	1 129 578	2,4 %	125 947	0,3 %	1 003 631	11,1 %
Sonstige	1 952 092	4,2 %	1 617 330	4,3 %	334 762	3,7 %

Die CDU/CSU belegte mit 43,8 % Stimmenanteil an den für die Sitzverteilung im Bundestag maßgebenden Zweitstimmen den ersten Platz, gefolgt von SPD (33,5 %) und F.D.P. (11 %). Während CDU/CSU und SPD in den alten Ländern höhere Stimmenanteile erhielten als in den neuen Ländern, verzeichnete die F.D.P. dort ein Plus. Die GRÜNEN blieben mit 4,8 % Stimmenanteil in den alten Ländern unter der 5 %-Marke, B90/Gr übersprang diese Hürde in den neuen Ländern mit 6,1 % ebenso wie die PDS mit 11,1 %.

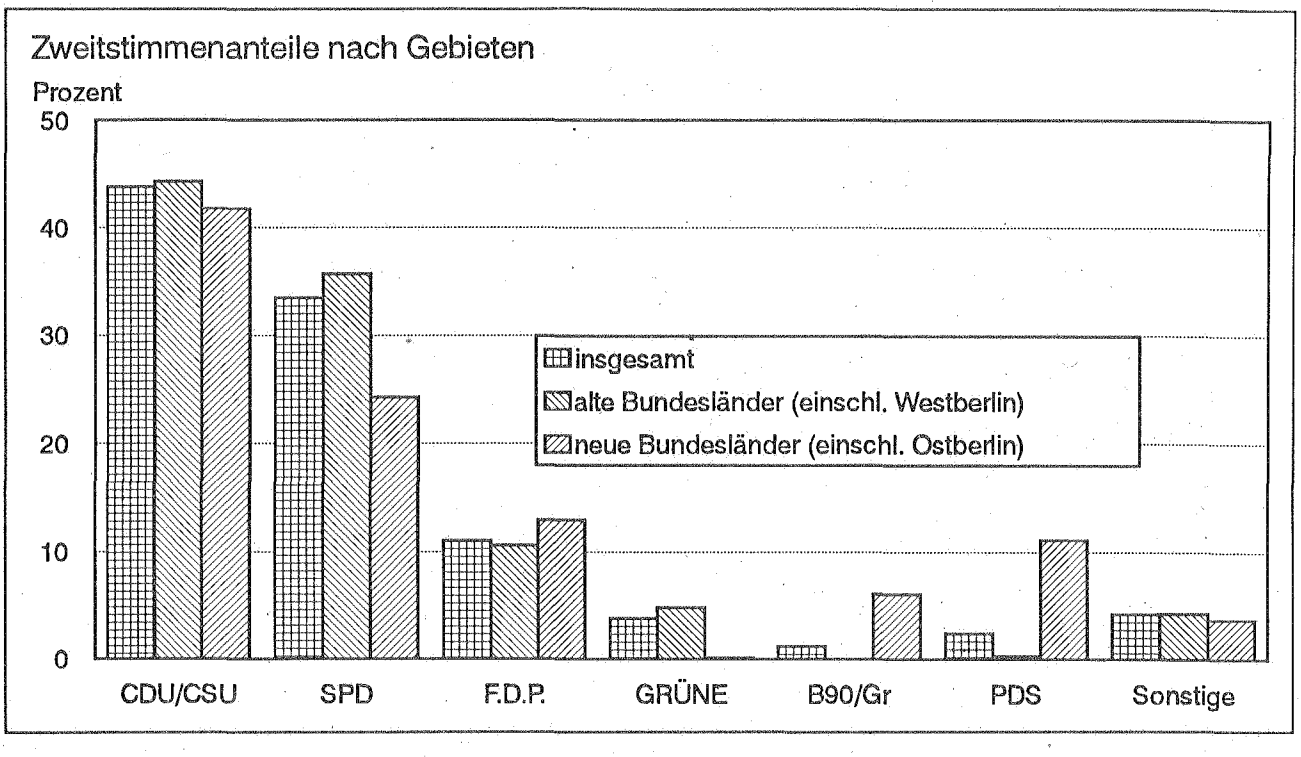

Ein Vergleich mit früheren Wahlen ist nur für die alten Bundesländer sinnvoll möglich.

Ergebnis der Bundestagswahlen 1990 in den alten Bundesländern (ohne West-Berlin) im Vergleich zu 1987, 1983 und 1980

	1990 alte Bundesländer ohne West-Berlin		1987		1983		1980	
	1		2		3		4	
Wahlberechtigte	46 585 052		45 327 982		44 088 935		43 231 741	
Wähler	36 517 291		38 225 294		39 279 529		38 292 176	
Wahlbeteiligung	78,4 %		84,3 %		89,1 %		88,6 %	
gültige Erststimmen	36 026 157	100 %	37 742 813	100 %	38 845 353	100 %	37 806 531	100 %
davon für CDU/CSU	16 664 662	46,3 %	18 027 771	47,8 %	20 262 260	52,2 %	17 408 572	46,0 %
SPD	13 594 918	37,7 %	14 787 953	39,2 %	15 686 033	40,4 %	16 808 861	44,5 %
F.D.P.	2 449 645	6,8 %	1 760 496	4,7 %	1 087 918	2,8 %	2 720 480	7,2 %
GRÜNE	1 954 978	5,4 %	2 649 459	7,0 %	1 609 855	4,1 %	732 619	1,9 %
B90/Gr	-	-	-	-	-	-	-	-
PDS	182	0,0 %	-	-	-	-	-	-
Sonstige	1 361 772	3,8 %	517 134	1,4 %	199 287	0,5 %	135 999	0,4 %
gültige Zweitstimmen	36 136 206	100 %	37 867 319	100 %	38 940 687	100 %	37 938 981	100 %
davon für CDU/CSU	15 963 712	44,2 %	16 761 572	44,3 %	18 998 545	48,8 %	16 897 659	44,5 %
SPD	12 965 088	35,9 %	14 025 763	37,0 %	14 865 807	38,2 %	16 260 677	42,9 %
F.D.P.	3 828 281	10,6 %	3 440 911	9,1 %	2 706 942	7,0 %	4 030 999	10,6 %
GRÜNE	1 709 008	4,7 %	3 126 256	8,3 %	2 167 431	5,6 %	569 589	1,5 %
B90/Gr	-	-	-	-	-	-	-	-
PDS	109 613	0,3 %	-	-	-	-	-	-
Sonstige	1 560 504	4,3 %	512 817	1,4 %	201 962	0,5 %	180 057	0,5 %

Obwohl die Zahl der Wahlberechtigten in den alten Bundesländern zwischen 1987 und 1990 um rd. 1,25 Mio gestiegen ist, sank die Zahl der Wähler um rd. 1,7 Mio. Die Wahlbeteiligung ging dadurch von rd. 89 % in den Jahren 1980 und 1983 und 84,3 % im Jahr 1987 um fast weitere 6 %-Punkte auf 78,4 % (1990) zurück.

Bei den **Erststimmen** hatten CDU/CSU, SPD und GRÜNE gegenüber 1987 Stimmenverluste von jeweils 1,5 bzw. 1,6 %-Punkten hinzunehmen, während die F.D.P. ihren Stimmenanteil um 2,1 %-Punkte steigerte.

Bei den für die Sitzverteilung maßgeblichen **Zweitstimmen** konnte die CDU/CSU ihren Stimmenanteil in den alten Ländern fast halten, während SPD 1,1 %-Punkte und GRÜNE 3,6 %-Punkte Verluste zu verzeichnen hatten. Die GRÜNEN erreichten damit in den alten Bundesländern nur noch 4,6 % Stimmenanteil und scheiterten somit an der 5 %-Hürde. Die F.D.P. konnte als einzige der im Bundestag vertretenen Parteien einen Stimmenzuwachs von 1,5 %-Punkten auf 10,6 % vorweisen. Von den anderen Parteien erreichten die REP 2,3 % Stimmenanteile, die übrigen Parteien blieben jeweils unter einem Prozent.

Aufgrund einer Entscheidung des Bundesverfassungsgerichts und nachfolgender Gesetzgebung wurde die getrennte 5 %-Klausel für die alten und neuen Bundesländer eingeführt. In den alten Bundesländern überschritten diese Grenze CSU, CDU, SPD und F.D.P., in den neuen Bundesländern CDU, SPD, F.D.P., B90/Gr und PDS. Nur diese Parteien zogen in den Bundestag ein, da keine der anderen Parteien drei Wahlkreismandate direkt erringen konnte (zweites Kriterium für ein Mandat). Die GRÜNEN, die in den alten Bundesländern nur 4,7 % Stimmenanteile an allen gültigen Zweitstimmen erreichten, sind somit nur noch mit der Listenverbindung B90/Gr der neuen Länder im Bundestag vertreten. Der CDU fielen in den neuen Bundesländern 6 Überhangmandate zu. Sie hat in Mecklenburg-Vorpommern (2), in Sachsen-Anhalt (3) und in Thüringen (1) mehr Direktsitze errungen, als ihr jeweils nach der Sitzverteilung über die Zweitstimme zugestanden hätten.

Sitzverteilung im Bundestag nach der Bundestagswahl 1990 und Vergleich zu 1987, 1983 und 1980

Partei	BRD insgesamt			davon 1990 insgesamt			alte Bundesländer		
	Wahlkreissitze	Landeslistensitze	Sitze insgesamt	neue Bundesländer ohne Ost-Berlin	Berlin	alte Bundesländer ohne West-Berlin	1987	1983	1980
	1	2	3	4	5	6	7	8	9
CDU/CSU	235	84	319	61	12	246	223	244	226
davon CDU	(192)	(76)	(268)	(61)	(12)	(195)	(174)	(191)	(174)
CSU	(43)	(8)	(51)	-	-	(51)	(49)	(53)	(52)
SPD	91	148	239	30	9	200	186	193	218
F.D.P.	1	78	79	16	3	60	46	34	53
GRÜNE/ B90/Gr	-	8	8	7	1	-	42	27	-
PDS	1	16	17	13	3	1	-	-	-
zusammen	328	334	662[1)]	127	28	507	497[2)3)]	498[2)3)]	497[2)3)]

1) einschl. 6 Überhangmandate für CDU
2) 1987 einschl. 1 Überhangmandat für die CDU in Baden-Württemberg
1983 einschl. je 1 Überhangmandat in Hamburg und Bremen für die SPD; 1980
1980 einschl. 1 Überhangmandat für die SPD in Schleswig-Holstein
3) außerdem vom Berliner Abgeordnetenhaus gewählt
1987: CDU 11, SPD 7, F.D.P. 2, AL 2
1983: CDU 11, SPD 9, F.D.P. 1, AL 1
1980: CDU 11, SPD 10, F.D.P. 1

Da die GRÜNEN aus den alten Bundesländern (ohne West-Berlin) keine Sitze im Bundestag erhielten, stieg die Zahl der Sitze für CDU/CSU gegenüber 1987 trotz nahezu gleicher Stimmenanteile um 23 von 223 auf 246. SPD und F.D.P. der alten Bundesländer profitierten bei der Sitzverteilung ebenso vom Ausscheiden der GRÜNEN.

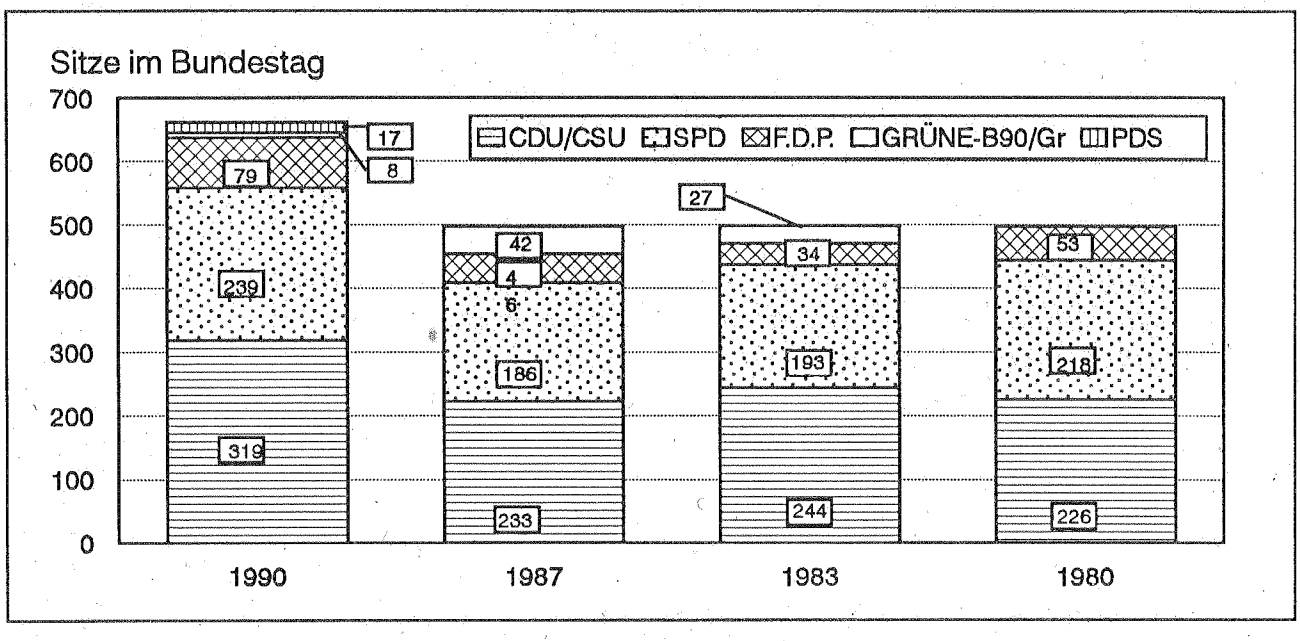

Wahlbeteiligung und Zweitstimmenanteile in den Ländern 1990 und 1987

Land	Wahlbeteiligung in %		von je 100 Zweitstimmen erhielten								
			CDU/CSU		SPD		F.D.P.		GRÜNE B90/Gr		PDS
	1990	1987	1990	1987	1990	1987	1990	1987	1990	1987	1990
	1	2	3	4	5	6	7	8	9	10	11
Schleswig-Holstein	78,6	84,4	**43,5**	**41,9**	38,5	39,8	11,4	9,4	4,0	8,0	0,3
Hamburg	78,2	83,0	36,6	37,4	**41,0**	**41,2**	12,0	9,6	5,8	11,0	1,1
Niedersachsen	80,6	85,0	**44,3**	**41,5**	38,4	41,4	10,3	8,8	4,5	7,4	0,3
Bremen	76,5	82,7	30,9	28,9	**42,5**	**46,5**	12,8	8,8	8,3	14,5	1,1
Nordrhein-Westfalen	78,7	85,4	40,5	40,1	**41,1**	**43,2**	11,0	8,4	4,3	7,5	0,3
Hessen	81,1	85,7	**41,3**	**41,3**	38,0	38,7	10,9	9,1	5,6	9,4	0,4
Rheinland-Pfalz	81,7	86,7	**45,6**	**45,1**	36,1	37,1	10,4	9,1	4,0	7,5	0,2
Baden-Württemberg	77,4	83,1	**46,5**	**46,7**	29,1	29,3	12,3	12,0	5,7	10,0	0,3
Bayern	74,4	81,7	**51,9**	**55,1**	26,7	27,0	8,7	8,1	4,6	7,7	0,2
Saarland	85,1	87,3	38,1	41,2	**51,2**	**43,5**	6,0	6,9	2,3	7,1	0,2
alte Bundesländer ohne West-Berlin	78,4	84,3	**44,2**	**44,3**	35,9	37,0	10,6	9,1	4,7	8,3	0,3
Berlin	80,6	.	**39,4**	.	30,6	.	9,1	.	7,2	.	9,7
Mecklenburg-Vorpommern	70,9	.	**41,2**	.	26,5	.	9,1	.	5,9	.	14,2
Brandenburg	73,8	.	**36,3**	.	32,9	.	9,7	.	6,6	.	11,0
Sachsen-Anhalt	72,2	.	**38,6**	.	24,7	.	19,7	.	5,3	.	9,4
Thüringen	76,4	.	**45,2**	.	21,9	.	14,9	.	6,1	.	8,3
Sachsen	76,2	.	**49,5**	.	18,2	.	12,4	.	5,9	.	9,0
insgesamt	77,8	.	**43,8**	.	33,5	.	11,0	.	5,1	.	2,4

In den einzelnen Bundesländern war der Wahleifer recht unterschiedlich. Während das Saarland mit 85,1 % die höchste Wahlbeteiligung aufwies, bildete Sachsen-Anhalt mit 72,2 % das Schlußlicht. Die CDU/CSU erreichte in 12 Bundesländern die meisten Zweitstimmen, die SPD in 4. In den alten Bundesländern hat sich in der Reihenfolge der erst- und zweitplazierten Parteien CDU/CSU und SPD zwischen 1987 und 1990 keine Änderung ergeben. In Berlin und in den neuen Bundesländern erhielt die PDS zwischen 8,3 % und 14,2 % Stimmenanteile, während sie in den alten Bundesländern außer in Hamburg (1,1 %) und Bremen (1,1 %) nicht über 0,4 % hinauskam. B90/Gr erreichte in den neuen Bundesländern zwischen 5,3 % und 6,6 %. Die GRÜNEN, die in den alten Bundesländern insgesamt an der 5 %-Sperrklausel scheiterten, haben diesen Wert nur in Hamburg, Bremen, Hessen und Baden-Württemberg überschritten.

Nachdem die jeder Partei zustehenden Sitze im Bundestag feststanden, erfolgte ihre Verteilung auf die einzelnen Länder nach dem Anteil der Zweitstimmen der jeweiligen Partei im Lande an ihren Zweitstimmen in der BRD insgesamt nach dem Verfahren von Niemeyer.

Bei dieser Berechnung erhielt die PDS in Nordrhein-Westfalen mit ihren 28 922 Zweitstimmen als einzigem westdeutschen Bundesland einen Sitz zugeteilt.

Verteilung der Bundestagsmandate auf die Länder 1990 und 1987

Land	Zahl der Sitze im Bundestag										
	insgesamt		davon für								
			CDU/CSU		SPD		F.D.P.		GRÜNE B90/Gr		PDS
	1990	1987	1990	1987	1990	1987	1990	1987	1990	1987	1990
	1	2	3	4	5	6	7	8	9	10	11
Schleswig-Holstein	24	22	11	9	10	9	3	2	-	2	-
Hamburg	14	14	6	5	6	6	2	1	-	2	-
Niedersachsen	65	63	31	26	27	26	7	6	-	5	-
Bremen	6	7	2	2	3	3	1	1	-	1	-
Nordrhein-Westfalen	146	143	63	58	65	62	17	12	-	11	1
Hessen	48	45	22	19	20	18	6	4	-	4	-
Rheinland-Pfalz	34	32	17	15	13	12	4	3	-	2	-
Baden-Württemberg	73	74	39	36	24	22	10	9	-	7	-
Bayern	86	87	51	49	26	24	9	7	-	7	-
Saarland	11	10	4	4	6	4	1	1	-	1	-
Berlin [3]	28	22	12	11	9	7	3	2	1	2[2]	3
Mecklenburg-Vorpommern	16	-	8[4]	-	4	-	1	-	1	-	2
Brandenburg	22	-	8	-	7	-	2	-	2	-	3
Sachsen-Anhalt	26	-	12[4]	-	6	-	5	-	1	-	2
Thüringen	23	-	12[4]	-	5	-	3	-	1	-	2
Sachsen	40	-	21	-	8	-	5	-	2	-	4
insgesamt	662[4]	519[1]	319	234[1]	239	193	79	48	8	44[2]	17

1) einschließlich 1 Überhangmandat für die CDU in Baden-Württemberg
2) vom Berliner Abgeordnetenhaus wurden Vertreter der "Alternativen Liste" entsandt
3) 1987 nicht stimmberechtigte Abgeordnete
4) einschließlich Überhangmandate: Mecklenburg-Vorpommern 2, Sachsen-Anhalt 3, Thüringen 1

3. Ergebnisse aus Bayern

3.1 Land Bayern

In Bayern waren zur Bundestagswahl 1990 13 Landeslisten zugelassen und weitere 7 Kreiswahlvorschläge.

Zugelassene Landeslisten und Zahl der Kreiswahlvorschläge

Bezeichnung	Kurzbezeichnung	Anzahl der Kreiswahlvorschläge
1. Christlich-Soziale Union in Bayern	CSU	45
2. Sozialdemokratische Partei Deutschlands	SPD	45
3. Freie Demokratische Partei	F.D.P.	45
4. DIE GRÜNEN	GRÜNE	44
5. Bayernpartei	BP	6
6. CHRISTLICHE LIGA Die Partei für das Leben	LIGA	3
7. CHRISTLICHE MITTE	CM	-
8. DIE GRAUEN Initiiert vom Senioren-Schutz-Bund "Graue Panther" e.V. ("SSB-GP")	DIE GRAUEN	12
9. DIE REPUBLIKANER	REP	42
10. Nationaldemokratische Partei Deutschlands	NPD	45
11. Ökologisch-Demokratische Partei	ÖDP	41
12. Partei des Demokratischen Sozialismus	PDS	1
13. Patrioten für Deutschland	Patrioten	3
Kreiswahlvorschläge ohne Landeslisten		
14. DER SPRiNGENDE PUNKT	-	5
15. Fußballreform	-	1
16. JUNGE UNABHÄNGIGE BÜRGER-LISTE	JUBL	1
17. Lebendiges Gewissen	-	1
18. MEHR EHRLICHE POLITIK	-	1
19. PARTEIFREI	-	1
20. Vereinigung der Arbeitskreise für Arbeitnehmerpolitik und Demokratie in ganz Deutschland	VAA	1

Wie in den alten Bundesländern insgesamt gab es auch in Bayern 1990 mehr Wahlberechtigte als 1987 und weniger Wähler. Mit 74,4 % Wahlbeteiligung war 1990 die größte Wahlmüdigkeit seit der ersten Bundestagswahl 1949 festzustellen. Die meisten Wahlberechtigten gaben 1972 und 1976 ihre Stimmen ab; seinerzeit erreichte die Wahlbeteiligung 89,8 bzw. 89,6 %.

Bei den Erst- wie bei den Zweitstimmen haben CSU, SPD und GRÜNE gegenüber 1987 Verluste hinnehmen müssen, leichte Stimmengewinne konnte dagegen die F.D.P. erzielen. Die REP, die erstmals 1990 für die Bundestagswahl antraten, erreichten 4,4 % bei den Erst- und 5,0 % bei den Zweitstimmen.

Ergebnis der Bundestagswahl 1990 in Bayern

	1990		1987		1983		Veränderung (absolut oder in %-Punkten)	
							87/90	83/87
	1		2		3		4	5
Wahlberechtigte	8 623 570		8 320 069		8 012 989		+303 501	+307 080
Wähler	6 419 744		6 796 701		7 020 065		-376 957	-223 364
Wahlbeteiligung	74,4 %		81,7 %		87,6 %		- 7,3	- 5,9
gültige Erststimmen	6 339 599	100 %	6 705 884	100 %	6 941 574	100 %	-	-
davon für CSU	3 423 904	54,0 %	3 859 244	57,6 %	4 318 800	62,2 %	- 3,6	- 4,6
SPD	1 748 868	27,6 %	1 912 139	28,5 %	2 096 722	30,2 %	- 0,9	- 1,7
F.D.P.	377 699	6,0 %	322 983	4,8 %	212 568	3,1 %	+ 1,2	+ 1,7
GRÜNE	343 930	5,4 %	491 060	7,3 %	274 522	4,0 %	- 1,9	+ 3,3
REP	277 272	4,4 %	-	-	-	-	+ 4,4	-
Sonstige	167 926	2,6 %	120 458	1,8 %	38 962	0,6 %	+ 0,8	+ 1,2
gültige Zweitstimmen	6 367 183	100 %	6 738 987	100 %	6 964 891	100 %	-	-
davon für CDU/CSU	3 302 980	51,9 %	3 715 827	55,1 %	4 140 865	59,5 %	- 3,2	- 4,4
SPD	1 697 970	26,7 %	1 816 885	27,0 %	2 014 399	28,9 %	- 0,3	- 1,9
F.D.P.	551 892	8,7 %	545 865	8,1 %	433 652	6,2 %	+ 0,6	+ 1,9
GRÜNE	293 039	4,6 %	518 122	7,7 %	323 901	4,7 %	- 3,1	+ 3,0
REP	316 659	5,0 %	-	-	-	-	+ 5,0	-
Sonstige	204 643	3,2 %	142 288	2,1 %	52 074	0,7 %	+ 1,1	+ 1,4

Nach der Aufteilung der Sitze im Bundestag 1990 auf die einzelnen Länder fielen in Bayern auf die CSU 51, auf die SPD 26 und auf die F.D.P. 9 Mandate. Die CSU hat in 43 der 45 Bayerischen Wahlkreise das Direktmandat gewonnen, so daß noch weitere 8 Bewerber ihrer Landesliste zum Zuge kamen. Die SPD gewann 2 Direktmandate.

Verteilung des Bundestagsmandate für Bayern 1990, 1987 und 1983

Sitze für	1990			1987			1983		
	Wahl-kreis	Landes-liste	zu-sammen	Wahl-kreis	Landes-liste	zu-sammen	Wahl-kreis	Landes-liste	zu-sammen
	1	2	3	4	5	6	7	8	9
C S U	43	8	51	45	4	49	44	9	53
S P D	2	24	26	-	24	24	1	25	26
F.D.P.	-	9	9	-	7	7	-	6	6
GRÜNE	-	-	-	-	7	7	-	4	4
insgesamt	45	41	86	45	42	87	45	44	89

Im zwölften Deutschen Bundestag ist Bayern somit vertreten durch

51 Abgeordnete der CSU (bisher 49),
26 Abgeordnete der SPD (bisher 24),
9 Abgeordnete der F.D.P. (bisher 7),
- Abgeordnete der GRÜNEN (bisher 7).

3.2 Regierungsbezirke

Innerhalb der Bayerischen Regierungsbezirke war die Wahlbeteiligung unterschiedlich hoch. Traditionsgemäß gaben auch 1990 in Unterfranken mit 77,8 % Wahlbeteiligung die meisten Wahlberechtigten ihre Stimme ab, am niedrigsten lag die Wahlbeteiligung in Niederbayern mit 68,9 %. Mittelfranken lag mit 75,0 % Wahlbeteiligung leicht über dem Landesdurchschnitt von 74,4 %.

Bei den Zweitstimmen erreichte die CSU - ebenso wie bei den Erststimmen - in allen Regierungsbezirken die höchsten Stimmenanteile. Außer in Oberbayern (49,1 %) und Mittelfranken (45,3 %) erzielte sie in allen anderen Regierungsbezirken die absolute Mehrheit. Ihr bestes Bezirksergebnis erreichte sie dabei in Niederbayern.

Die SPD erreichte ihr bestes Ergebnis im Regierungsbezirk Mittelfranken mit 31,7 %, gefolgt von Oberfranken mit 30,6 %. In Oberfranken und der Oberpfalz waren die Stimmenanteile mit - 2,4 %-Punkte bzw. - 1,9 %-Punkte gegenüber 1987 stark rückläufig. In den anderen Bezirken lag das Ergebnis der Bundestagswahl 1990 nahe bei dem von 1987.

Die F.D.P. hat ihr Ergebnis in Bayern insgesamt von 8,1 % auf 8,7 % leicht verbessert. Sie schnitt in Oberbayern mit 10,7 % gefolgt von Mittelfranken mit 10,0 % am besten ab. Außer in Niederbayern und der Oberpfalz, wo ihr Ergebnis gegenüber 1987 leicht rückläufig war, hatte sie in allen anderen Regierungsbezirken Stimmenzuwächse von 0,5 %-Punkten und mehr zu verbuchen.

Die GRÜNEN haben in allen Bezirken Stimmen verloren, am deutlichsten in Oberbayern und Mittelfranken, wo sie jeweils um 3,9 %-Punkte abnahmen. Trotzdem haben sie in diesen beiden Regierungsbezirken noch die höchsten Stimmenanteile mit 5,7 % bzw. 5,0 %.

Die REP erreichten in Bayern insgesamt 5 % Stimmenanteile, am meisten in Niederbayern mit 6,2 %. In Mittelfranken erzielten sie genau den bayerischen Durchschnitt, während sie in Unterfranken mit 3,5 % den geringsten Stimmenanteil verbuchen konnten.

Wahlbeteiligung und Zweitstimmenanteile in den Regierungsbezirken 1990 und 1987

Regierungsbezirk	Wahlbeteiligung in %		von je 100 Zweitstimmen erhielten								
			CSU		SPD		F.D.P.		GRÜNE		REP
	1990	1987	1990	1987	1990	1987	1990	1987	1990	1987	1990
	1	2	3	4	5	6	7	8	9	10	11
Oberbayern	74,8	81,4	49,1	53,3	25,6	24,8	10,7	10,1	5,7	9,6	5,2
Niederbayern	68,9	77,6	57,7	62,4	23,5	23,6	5,9	6,2	3,3	5,5	6,2
Oberpfalz	73,9	82,5	55,9	56,7	27,4	29,3	5,5	5,6	3,1	6,1	5,2
Oberfranken	75,7	83,0	52,9	54,2	30,6	33,0	6,5	5,8	3,3	5,3	4,6
Mittelfranken	75,0	82,0	45,3	47,9	31,7	32,3	10,0	8,8	5,0	8,9	5,0
Unterfranken	77,8	85,0	55,5	58,1	26,3	26,6	7,8	7,0	4,4	6,6	3,5
Schwaben	73,7	80,8	55,0	59,1	23,1	23,2	8,7	8,2	4,6	7,2	5,0
Bayern	74,4	81,7	51,9	55,1	26,7	27,0	8,7	8,1	4,6	7,7	5,0

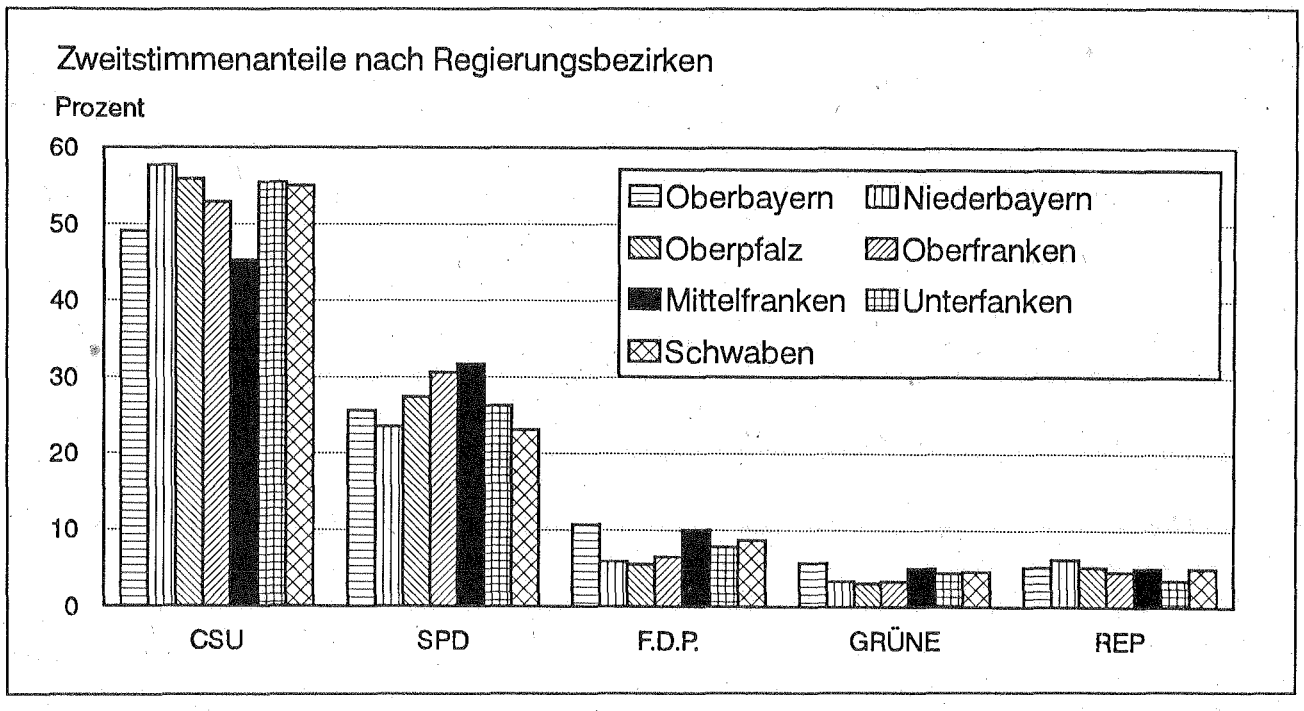

Gegenüber 1987, als die CSU alle Wahlkreissitze in Bayern für sich erringen konnte, gibt es 1990 eine kleine Verschiebung: In Oberbayern und in Mittelfranken wurde jeweils 1 Wahlkreismandat von der SPD errungen, die anderen 43 blieben bei der CSU.

Verteilung der Wahlkreismandate nach Regierungsbezirken 1990, 1987 und 1983

Regierungs-bezirk	Wahlkreismandate insgesamt			davon erhielten					
				CSU			SPD		
	1990	1987	1983	1990	1987	1983	1990	1987	1983
	1	2	3	4	5	6	7	8	9
Oberbayern	14	14	14	13	14	13	1	-	1
Niederbayern	5	5	5	5	5	5	-	-	-
Oberpfalz	4	4	4	4	4	4	-	-	-
Oberfranken	5	5	5	5	5	5	-	-	-
Mittelfranken	6	6	6	5	6	6	1	-	-
Unterfranken	5	5	5	5	5	5	-	-	-
Schwaben	6	6	6	6	6	6	-	-	-
Bayern	45	45	45	43	45	44	2	-	1

3.3 Mittelfränkische Wahlkreise

Wie bei den Vorwahlen war auch 1990 die Wahlbeteiligung von den mittelfränkischen Wahlkreisen in Erlangen mit 78,3 % am höchsten. Nürnberg belegte mit 73,1 % den letzten Platz. Bei der Zweitstimmenverteilung belegte die CSU in allen Wahlkreisen den ersten Rang gefolgt von der SPD und der F.D.P. Die GRÜNEN schnitten im Wahlkreis Ansbach mit 3,8 % Stimmenanteil am schlechtesten ab, ihr bestes Ergebnis erzielten sie in Erlangen mit 6,1 %. Die REP mit 5,0 % Stimmenanteil in Mittelfranken lagen in den Wahlkreisen Ansbach und Erlangen unter diesem Wert und in Fürth, Nürnberg und Roth über diesem Wert.

Wahlbeteiligung, Erst- und Zweitstimmenanteile in Mittelfranken und seinen Wahlkreisen 1990, 1987 und 1983

		Regierungsbezirk Mittelfranken (WKr. 227-232)			Ergebnisse im Wahlkreis 227 Ansbach			Ergebnisse im Wahlkreis 228 Erlangen		
		1990	1987	1983	1990	1987	1983	1990	1987	1983
		1	2	3	4	5	6	7	8	9
Wahlbeteiligung		75,0	82,0	87,4	74,6	81,7	87,5	78,3	84,5	89,1
Erst-	C S U	47,8	50,9	55,9	56,1	58,7	65,4	47,5	49,2	52,9
stimmen	S P D	34,1	34,5	35,7	26,2	28,1	27,3	31,8	31,1	35,8
	F.D.P.	7,0	5,4	3,1	5,2	4,7	2,9	8,3	9,2	5,7
	GRÜNE	5,6	7,6	4,3	4,7	7,1	3,4	6,8	9,0	4,8
	R E P	3,9	-	-	3,7	-	-	3,2	-	-
	Sonstige	1,7	1,6	0,9	4,2	1,5	1,1	2,4	1,5	0,7
Zweit-	C S U	45,3	47,9	52,6	53,1	54,7	61,7	44,2	47,0	50,6
stimmen	S P D	31,7	32,3	34,5	27,0	27,4	26,6	30,1	29,2	33,9
	F.D.P.	10,0	8,8	6,5	8,0	8,5	6,4	13,2	11,6	8,3
	GRÜNE	5,0	8,9	5,5	3,8	7,2	4,4	6,1	10,5	6,5
	R E P	5,0	-	-	4,1	-	-	3,6	-	-
	Sonstige	3,0	2,1	0,9	3,9	2,2	0,8	2,8	1,7	0,7

		Ergebnisse im Wahlkreis 229 Fürth			Ergebnisse im Wahlkreis 230 und 231 Nürnberg Nord und -Süd 1)			Ergebnisse im Wahlkreis 232 Roth		
		1990	1987	1983	1990	1987	1983	1990	1987	1983
		10	11	12	13	14	15	16	17	18
Wahlbeteiligung		74,3	81,5	87,0	73,1	80,3	85,6	77,4	84,2	89,6
Erst-	C S U	47,9	50,5	57,3	42,1	45,8	48,3	49,6	52,9	59,4
stimmen	S P D	34,0	36,5	35,1	40,7	39,5	42,6	32,3	33,3	33,4
	F.D.P.	7,3	4,7	2,8	7,3	4,3	2,6	6,7	5,8	3,0
	GRÜNE	5,3	6,8	3,9	5,4	8,3	5,4	6,2	6,8	3,5
	R E P	5,1	-	-	3,0	-	-	4,9	-	-
	Sonstige	0,4	1,5	0,9	1,5	2,1	1,1	0,3	1,1	0,7
Zweit-	C S U	45,2	47,6	53,1	40,2	43,0	45,5	47,5	50,4	56,1
stimmen	S P D	31.6	33,1	34,3	35,6	36,5	40,7	30,8	31,6	32,4
	F.D.P.	9,9	8,8	6,6	10,2	8,1	6,1	9,5	8,2	6,1
	GRÜNE	4,9	8,3	5,0	5,5	10,3	6,5	4,6	7,8	4,7
	R E P	5,7	-	-	5,5	-	-	5,3	-	-
	Sonstige	2,7	2,2	1,0	3,1	2,1	1,2	2,4	1,9	0,8

1) einschließlich Schwabach

3.4 Die Städte München, Nürnberg, Augsburg

Waren 1987 noch alle Direktmandate in Bayern von der CSU errungen worden, so kam 1990 in den Städten München und Nürnberg je ein Direktkandidat von den Bewerbern der SPD zum Zuge.

Die Verteilung der Direktmandate in den Großstädten bei den Bundestagswahlen 1980 bis 1990

		1990		1987		1983		1980	
München	203 (Mitte)	SPD	(38,1 %)	CSU	(40,2 %)	SPD	(44,0 %)	SPD	(45,6 %)
	204 (Nord)	CSU	(38,9 %)	CSU	(44,3 %)	CSU	(45,8 %)	SPD	(50,1 %)
	205 (Ost)	CSU	(39,5 %)	CSU	(46,2 %)	CSU	(48,8 %)	CSU	(44,8 %)
	206 (Süd)	CSU	(38,6 %)	CSU	(44,1 %)	CSU	(44,3 %)	CSU	(44,4 %)
	207 (West)	CSU	(44,3 %)	CSU	(48,6 %)	CSU	(50,7 %)	CSU	(47,4 %)
Nürnberg	230 (Nord)	SPD	(42,3 %)	CSU	(46,5 %)	CSU	(49,6 %)	SPD	(45,1 %)
	231 (Süd)	CSU	(43,4 %)	CSU	(45,2 %)	CSU	(47,1 %)	SPD	(50,3 %)
Augsburg	238 (Stadt)	CSU	(47,6 %)	CSU	(53,1 %)	CSU	(55,6 %)	CSU	(50,6 %)

Bei der Wahlbeteiligung lagen München und Nürnberg mit 72,8 % bzw. 72,9 % nahezu gleichauf, in Augsburg war der Wahleifer mit 71,2 % etwas geringer. Die CSU war bei den Zweitstimmen in allen drei Städten die stärkste Partei, gefolgt von der SPD, wobei der Abstand zwischen beiden in Nürnberg am geringsten war. Die F.D.P. und die GRÜNEN erhielten im Vergleich der drei Städte in München die meisten Zweitstimmen, die REP mit 6,3 % in Augsburg.

Ergebnis der Bundestagswahlen 1990, 1987 und 1983 in den drei größten Städten Bayerns

		München			Nürnberg			Augsburg		
		1990	1987	1983	1990	1987	1983	1990	1987	1983
		1	2	3	4	5	6	7	8	9
Wahlbeteiligung		72,8	79,1	84,8	72,9	80,3	85,6	71,2	77,4	85,1
Erststimmen für	C S U	39,2	44,9	46,8	41,8	45,8	48,3	47,6	53,1	55,6
	S P D	34,4	35,5	42,3	41,2	39,5	42,6	31,3	31,9	36,5
	F.D.P.	9,1	7,2	4,9	7,3	4,3	2,6	5,7	3,5	2,3
	GRÜNE	8,5	11,3	5,4	5,3	8,3	5,4	6,8	11,1	4,8
	R E P	5,2	-	-	2,8	-	-	6,3	-	-
	Sonstige	3,5	1,1	0,6	1,6	2,1	1,1	2,2	0,4	0,8
Zweitstimmen für	C S U	38,2	42,1	44,2	39,8	43,0	45,5	46,5	50,4	53,1
	S P D	32,8	30,8	38,8	35,8	36,5	40,7	30,0	31,5	35,3
	F.D.P.	12,7	11,6	8,6	10,2	8,1	6,1	8,2	6,9	5,4
	GRÜNE	7,6	13,5	7,5	5,5	10,3	6,5	5,6	8,9	5,2
	R E P	5,1	-	-	5,5	-	-	6,3	-	-
	Sonstige	3,6	2,0	0,9	3,2	2,1	1,2	3,4	2,3	1,0

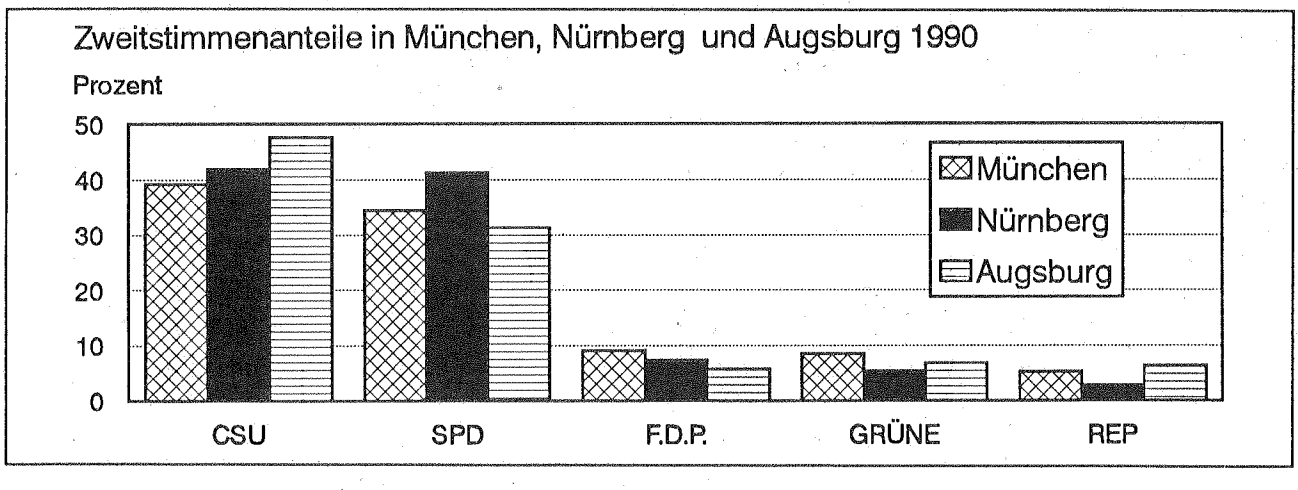

4. Nürnberger Ergebnis

4.1 Vergleich mit früheren Wahlergebnissen

4.1.1 Bundestagswahlen seit 1949

Wie in Bayern insgesamt war auch in Nürnberg 1990 die schlechteste Wahlbeteiligung aller bisherigen Bundestagswahlen zu verzeichnen. Nur noch 72,9 % der Wahlberechtigten gaben ihre Stimme ab. Damit ist seit 1972, als mit 89,4 % die beste Wahlbeteiligung erzielt wurde, der Wahleifer stetig zurückgegangen und zwar, nach - 5,3 %-Punkten zwischen 1983 und 1987, von 1987 auf 1990 um weitere 7,4 %-Punkte, die größte Differenz zwischen 2 Bundestagswahlen.

Die **CSU** hatte bei den letzten 3 Bundestagswahlen in Nürnberg die meisten Stimmen erreicht, was vorher nur noch 1957 der Fall war. Und das, obwohl sie zwischen 1983 und 1987 Stimmeneinbußen von - 2,5 %-Punkten und zwischen 1987 und 1990 von - 3,2 %-Punkte hinnehmen mußte. Im Vergleich zum Landesdurchschnitt hatte sie in Nürnberg mit - 12,1 %-Punkten ihr bisher bestes Ergebnis; alle früheren Ergebnisse waren schlechter, mit einem Maximum von - 18 %-Punkte bei der Bundestagswahl 1965.

Die **SPD** liegt traditionsgemäß in Nürnberg über dem bayerischen Durchschnitt und zwar 1990 mit 9,1 %-Punkten. 1972 hatte sie die absolute Mehrheit (52 %) und den höchsten Stimmenanteil erreicht. Seither hatte sie stetige Verluste hinzunehmen, und ist 1990 auf einen noch nicht erlebten Tiefpunkt von 35,8 % gesunken.

Gegenüber 1987 legte die **F.D.P.** 2,1 %-Punkte zu und schob sich dadurch wieder auf Platz 3 in der Parteien-Reihenfolge. Mit ihren 10,2 % 1990 belegt sie einen guten Mittelplatz in all ihren Ergebnissen, die mit 14,6 % im Jahre 1961 und 5,7 % 1969 ihre Extremwerte hatten. Bei den letzten drei Bundestagswahlen lagen ihre Ergebnisse in Nürnberg jeweils nahe am bayerischen Durchschnitt.

Die **GRÜNEN**, die sich 1980 erstmals an einer Bundestagswahl beteiligten, legten bis 1987 Stimmen zu, mußten aber dann bei der Bundestagswahl 1990 Verluste von 4,8 %-Punkte hinnehmen. Ihre Ergebnisse lagen in Nürnberg immer über dem bayerischen Durchschnitt, wenngleich dies 1990 mit + 0,9 %-Punkten nicht mehr so deutlich war.

Die **REP** traten 1990 erstmals zu einer Bundestagswahl an. Sie erreichten in Nürnberg mit 5,5 % Stimmenanteil 0,5 %-Punkte mehr als im bayerischen Durchschnitt.

4.1.2 Ergebnisse in den Nürnberger Wahlkreisen 230 und 231 seit 1972

Die zwei Nürnberger Wahlkreise 230 "Nürnberg-Nord" und 231 "Nürnberg-Süd" wurden 1990 neu abgegrenzt, nachdem sie seit 1976 unverändert waren. Die Bezirke 04, 22, 64 und 65 wurden vom Wahlkreis 231 Nürnberg-Süd nach 230 Nürnberg-Nord verlegt und die kreisfreie Stadt Schwabach dem Stimmkreis 231 Nürnberg-Süd zugeschlagen.

Im Wahlkreis 230 Nürnberg-Nord waren 197 680 Bürger wahlberechtigt, im Wahlkreis 231 Nürnberg-Süd 194 762. Die durchschnittliche Größe der Wahlkreise umfaßte in Bayern 191 635 Wahlberechtigte.

In der folgenden Darstellung sind die Ergebnisse der Bundestagswahlen bis 1972 zurück auf die Wahlkreiseinteilung von 1990 umgerechnet.

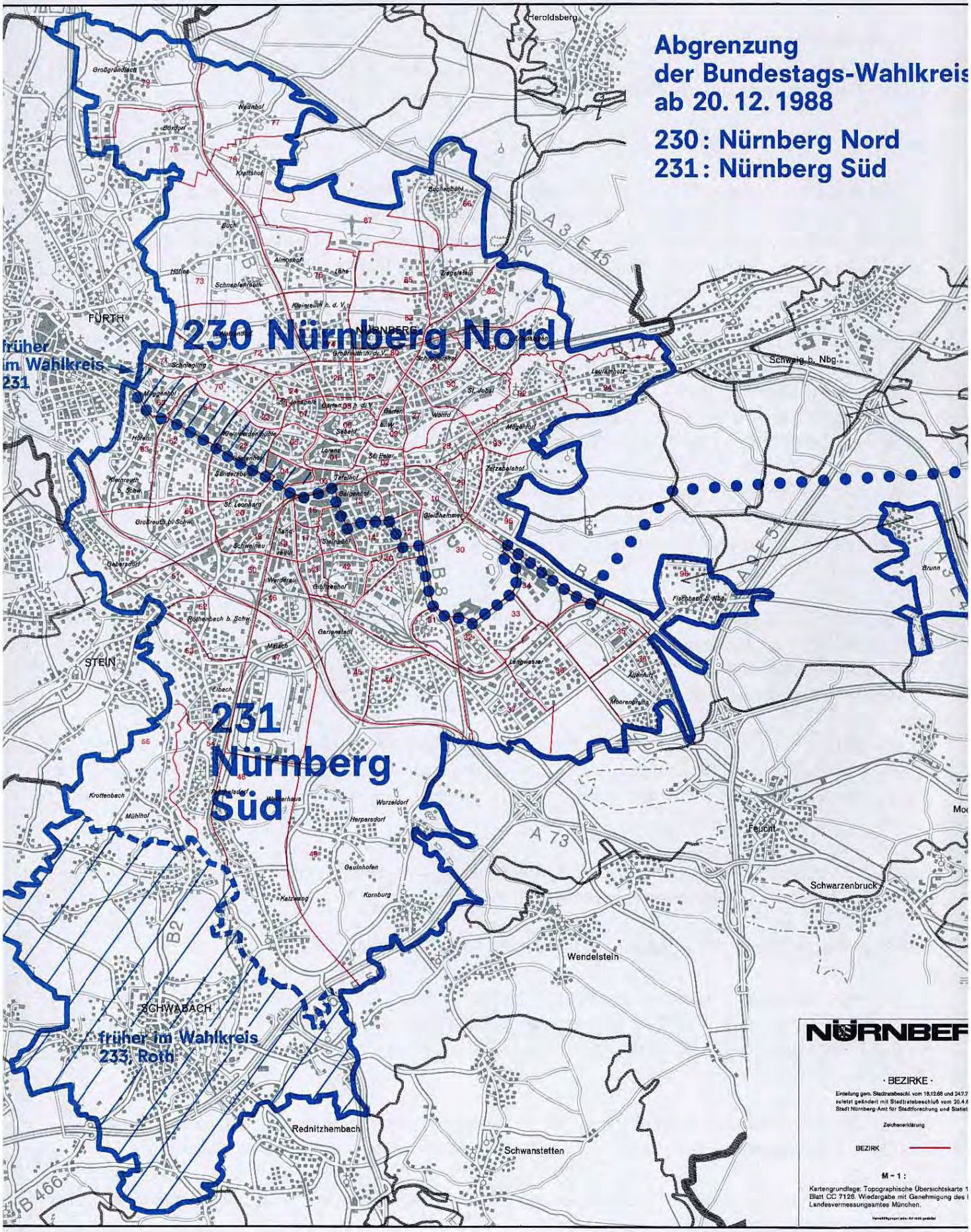
Abgrenzung
der Bundestags-Wahlkreis
ab 20. 12. 1988
230 : Nürnberg Nord
231 : Nürnberg Süd
230 Nürnberg Nord
früher
im Wahlkreis
231
231
Nürnberg
Süd
früher im Wahlkreis
233, Roth
Heroldsberg
FÜRTH
NÜRNBERG
STEIN
SCHWABACH
Schwaig b. Nbg.
Feucht
Schwarzenbruck
Wendelstein
Rednitzhembach
Schwanstetten
A 73
A 3 E 45
B 466
NÜRNBER
· BEZIRKE ·
Zeichenerklärung
BEZIRK
M - 1 :

Ergebnisse der Bundestagswahlen von 1972 bis 1990 für die Wahlkreise 230 und 231

Wahl	Wahl-beteiligung	Erststimmen					Zweitstimmen				
		CSU	SPD	F.D.P.	GRÜNE	Sonstige	CSU	SPD	F.D.P.	GRÜNE	Sonstige
	1	2	3	4	5	6	7	8	9	10	11
Wahlkreis 230 Nürnberg-Nord											
1972	89,4	40,4	52,0	5,8	-	1,8	39,8	49,0	9,8	-	1,5
1976	87,6	45,4	47,0	6,0	-	1,6	44,8	45,5	8,3	-	1,4
1980	85,5	44,5	45,6	6,8	2,5	0,6	42,9	43,6	10,7	1,9	1,0
1983	84,9	49,2	40,7	2,7	6,2	1,2	45,8	38,8	6,8	7,3	1,2
1987	79,7	46,0	38,3	4,6	9,1	2,0	42,4	34,4	9,1	12,0	2,1
1990	72,4	40,8	42,3	8,5	6,0	2,3	38,6	34,8	11,1	6,8	8,6
Wahlkreis 231 Nürnberg-Süd											
1972	89,6	36,5	57,4	4,3	-	1,7	36,2	54,2	8,1	-	1,5
1976	89,2	42,7	50,1	5,5	-	1,7	42,5	48,8	7,4	-	1,3
1980	87,3	42,6	48,8	5,9	2,0	0,7	41,4	46,8	9,4	1,5	0,9
1983	86,7	48,7	43,5	2,4	4,6	0,9	46,2	41,8	5,4	5,5	1,1
1987	81,0	46,8	39,8	4,0	7,3	2,0	44,3	38,2	7,1	8,2	2,2
1990	73,9	43,4	39,1	6,1	4,8	6,7	41,7	36,3	9,2	4,1	8,7
Stadt Nürnberg insgesamt (ohne Schwabach)											
1972	89,4	38,0	55,1	5,1	-	1,8	37,5	52,0	9,0	-	1,5
1976	88,2	43,6	49,1	5,7	-	1,6	43,2	47,6	7,9	-	1,4
1980	86,2	43,0	47,7	6,4	2,2	0,6	41,8	45,6	10,0	1,7	0,9
1983	85,6	48,3	42,6	2,6	5,4	1,1	45,5	40,7	6,1	6,5	1,2
1987	80,3	45,8	39,5	4,3	8,3	2,1	43,0	36,5	8,1	10,3	2,2
1990	72,9	41,8	41,2	7,3	5,3	4,4	39,8	35,8	10,2	5,5	8,7

Hätte die gebietliche Zuordnung zu den Wahlkreisen von 1990 schon seit 1972 gegolten, hätte sich bei der Verteilung der Direktmandate keine Änderung ergeben. Im Wahlkreis 230 Nürnberg-Nord hat bei den letzten 6 Wahlen 2mal die CSU und 4mal die SPD das Direktmandat gewonnen. Im Wahlkreis 231 Nürnberg-Süd fiel es je 3mal an die CSU und die SPD.

Bei den Zweitstimmen schnitt die CSU bei den 3 Bundestagswahlen 1972 - 1980 im Wahlkreis 230 Nürnberg-Nord besser ab als im Wahkreis 231 Nürnberg-Süd, bei den weiteren 3 Bundestagswahlen ab 1983 war es umgekehrt. Die SPD hatte bei allen sechs Bundestagswahlen seit 1972 im Wahlkreis 231 Nürnberg-Süd die besseren Ergebnisse als in 230 Nürnberg-Nord zu verzeichnen. F.D.P. und GRÜNE dagegen erreichten im Wahlkreis 230 Nürnberg-Nord die besseren Resultate.

4.1.3 Überregionale Wahlen seit 1949

Vergleicht man Bundestags-, Europa- und Landtagswahl langfristig, haben die Nürnberger wie alle Bundesbürger an den Bundestagswahlen seit jeher mehr Interesse gezeigt als an den Landtags- oder gar Europawahlen. Im Durchschnitt lag die Wahlbeteiligung bei den 12 Bundestagswahlen um 8,3 %-Punkte über der der Landtagswahlen. Der Vergleich der letzten 3 Bundestagswahlen mit den Europawahlen bringt eine Differenz von durchschnittlich 23,5 %-Punkte.

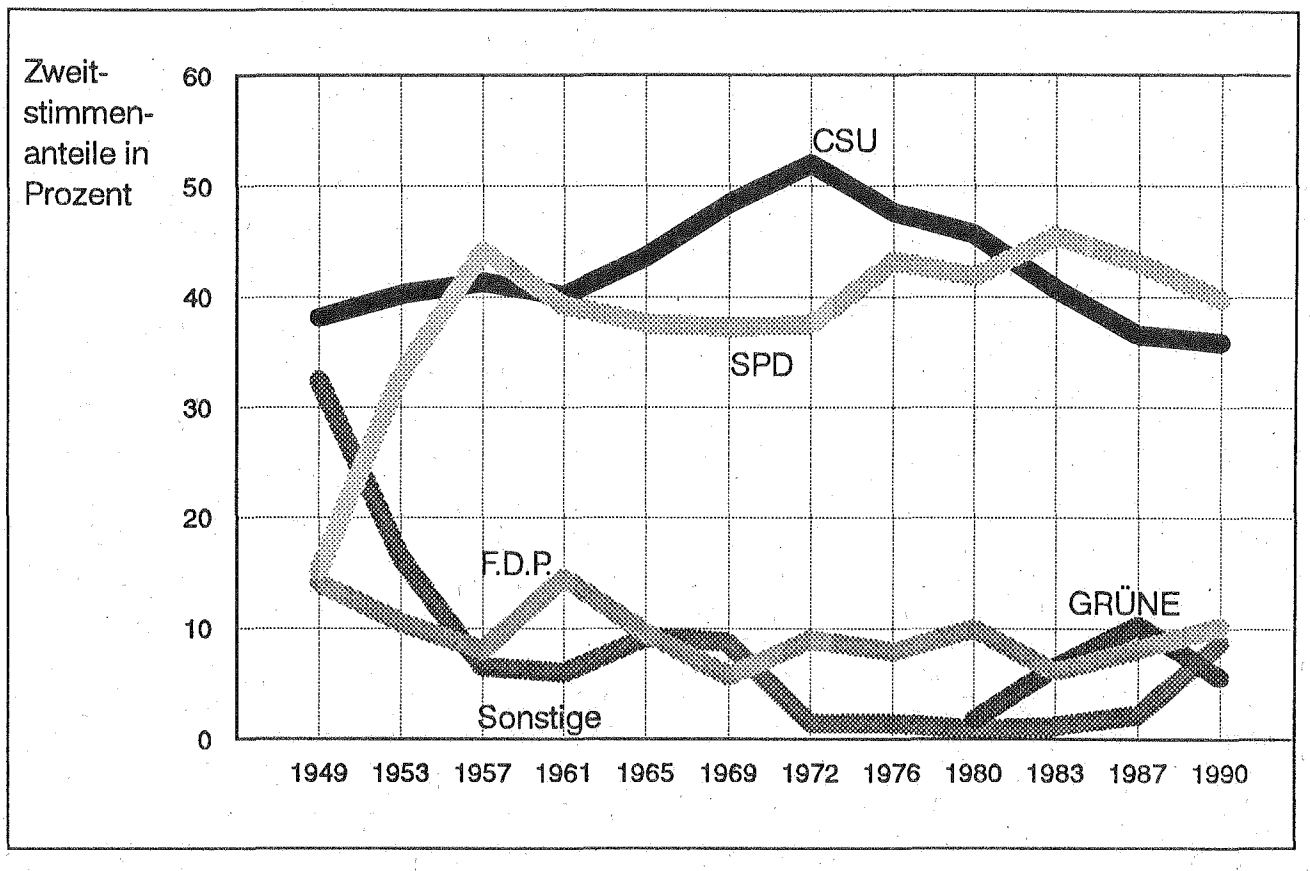

Zweitstimmen	Bundestagswahl											
	1949	1953	1957	1961	1965	1969	1972	1976	1980	1983	1987	1990
	1	2	3	4	5	6	7	8	9	10	11	12
	Abstand der stärksten zur zweitstärksten Partei:											
Prozentpunkte	22,9	7,3	2,9	0,9	6,0	11,2	14,5	4,4	3,8	4,8	6,5	4,0
	Veränderung gegenüber der vorigen Bundestagswahl in Prozentpunkten:											
Stimmenanteil CSU	.	+17,7	+11,3	- 5,0	- 1,6	- 0,4	+ 0,4	+ 5,7	- 1,4	+ 3,7	- 2,5	- 3,2
Stimmenanteil SPD	.	+ 2,0	+ 1,1	- 1,2	+ 3,5	+ 4,8	+ 3,6	- 4,4	- 2,0	- 4,9	- 4,2	- 1,3
Stimmenanteil F.D.P.	.	- 3,6	- 2,5	+ 6,6	- 5,0	- 3,9	+ 3,3	- 1,1	+ 2,1	- 3,9	+ 2,0	+ 2,1
Stimmenanteil GRÜNE	.	-	-	-	-	-	-	-	+ 1,7	+ 4,8	+ 3,8	- 4,8
Stimmenanteil übrige	.	-16,0	- 9,9	- 0,5	+ 3,2	- 0,5	- 7,2	- 0,2	- 0,4	+ 0,3	+ 0,9	+ 6,5
Wahlbeteiligung	.	+ 6,3	+ 0,1	- 1,9	+ 0,8	- 0,3	+ 5,3	- 1,2	- 2,0	- 0,6	- 5,3	- 7,4
	Abstand des Ergebnisses in Nürnberg vom Landesdurchschnitt in %-Punkten											
Stimmenanteil CSU	-14,0	-15,0	-13,0	-15,7	-18,0	-17,2	-17,6	-16,8	-15,8	-14,0	-12,2	-12,1
Stimmenanteil SPD	+15,4	+16,9	+14,9	+10,0	+10,5	+13,8	+14,2	+14,8	+12,9	+11,8	+ 9,5	+ 9,1
Stimmenanteil F.D.P.	+ 5,5	+ 4,3	+ 3,4	+ 5,8	+ 2,3	+ 1,6	+ 2,9	+ 1,7	+ 2,2	- 0,1	0	+ 1,5
Stimmenanteil GRÜNE	-	-	-	-	-	-	-	-	+ 0,4	+ 1,8	+ 2,6	+ 0,9
Stimmenanteil übrige	- 7,0	- 6,2	- 5,3	- 0,2	+ 5,2	+ 1,8	+ 0,5	+ 0,4	+ 0,8	+ 0,5	+ 0,1	- 0,5
Wahlbeteiligung	- 2,0	- 0,4	- 2,2	- 3,6	- 1,5	- 1,1	- 0,4	- 1,4	- 1,4	- 2,0	- 1,5	- 1,5

1) Quelle: Bayer. Landesamt für Statistik und Datenverarbeitung und eigene Daten

Die CSU hatte in den Anfangsjahren der Republik bis 1969 bei Bundestagswahlen mehr Stimmen erzielt als bei Landtagswahlen, seither sind die Anteilswerte etwa gleich. Ihre besten Ergebnisse erzielte sie bei einer Europawahl im Jahr 1979 mit 45,6 % Stimmenanteil, bei einer Bundestagswahl 1983 mit 45,5 % Stimmenanteil und bei einer Landtagswahl 1974 mit 45 %.

Die SPD lag bis 1966 bei Landtagswahlen über dem Ergebnis der Bundestagswahlen, danach bis 1976 darunter. Seither laufen auch hier die Kurven der Stimmenanteile in etwa gleich. Ihr bestes Ergebnis erzielte sie bei der Bundestagswahl 1972 mit 52 % Stimmenanteil. Ihr bestes Landtagswahlergebnis im Jahr 1958 mit 49,8 % und ihr bestes Europawahlergebnis 1979 mit 43,4 % Stimmenanteil.

Bei der F.D.P. wechselte die Rangfolge zwischen Bundestags- und Landtagswahlen häufiger als bei den anderen Parteien. Seit 1976 liegt sie bei Bundestagswahlen besser in der Wählergunst als bei Landtagswahlen.

Bei den GRÜNEN verlaufen die Kurven seit ihrem Auftreten bei Bundes- und Landtagswahlen 1976 bzw. 1978 in etwa gleich.

Nürnberger Landtags-, Bundestags- und Europawahlergebnisse seit 1946
(nach dem derzeitigen Gebietsstand)

Wahlart und -jahr 1)	Wahlbeteiligung %	von je 100 gültigen Stimmen entfielen auf 2)					
		CSU	SPD	F.D.P.	GRÜNE	Sonstige zusammen	dar. (als stärkste)
	1	2	3	4	5	6	7
LW 1946	80,9	24,2	43,4	9,3	-	23,1	KPD 12,2
BW 1949	79,1	15,2	38,1	14,1	-	32,5	WAV 17,1
LW 1950	78,3	16,8	49,0	13,6	-	20,6	WAV 6,0
BW 1953	85,4	32,9	40,2	10,5	-	16,4	DRP 4,9
LW 1954	79,4	26,1	43,8	13,8	-	16,3	KPD 5,8
BW 1957	85,5	44,2	41,3	8,0	-	6,5	BHE 2,7
LW 1958	73,9	31,6	49,8	11,3	-	7,3	BHE 2,9
BW 1961	83,6	39,2	40,1	14,6	-	6,0	DFU 3,3
LW 1962	72,9	32,8	48,7	11,4	-	7,0	DFU 2,7
BW 1965	84,4	37,6	43,6	9,6	-	9,2	NPD 5,9
LW 1966	78,7	31,1	46,9	9,1	-	13,0	NPD 13,0
BW 1969	84,1	37,2	48,4	5,7	-	8,7	NPD 7,0
LW 1970	79,8	36,1	42,7	14,7	-	6,5	NPD 4,6
BW 1972	89,4	37,5	52,0	9,0	-	1,5	NPD 0,9
LW 1974	75,6	45,0	42,7	8,9	-	3,4	NPD 1,5
BW 1976	88,2	43,2	47,6	7,9	-	1,4	NPD 0,6
LW 1978	76,6	43,3	45,6	7,5	-	3,6	AUD 2,0
EuW '79	58,2	45,6	43,4	5,9	4,1	1,0	DKP 0,6
BW 1980	86,2	41,8	45,6	10,0	1,7	0,9	NPD 0,5
LW 1982	77,0	43,4	45,7	3,3	5,7	1,8	NPD 0,8
BW 1983	85,6	45,5	40,7	6,1	6,5	1,2	NPD 0,5
EuW '84	50,0	43,4	38,7	3,7	9,0	5,2	FRIEDEN 1,6
LW 1986	68,9	43,8	37,7	3,7	9,7	5,1	REP 3,2
BW 1987	80,3	43,0	36,5	8,1	10,3	2,2	NPD 1,0
EuW '89	60,1	32,5	32,0	4,4	9,5	21,6	REP 17,6
LW 1990	63,3	41,9	36,9	6,4	7,9	6,9	REP 5,4
BW 1990	72,9	39,8	35,8	10,2	5,5	8,7	REP 5,5

1) LW = Landtagswahl, BW = Bundestagswahl, EuW = Europawahl
2) bei Landtagswahlen: Mittelwerte aus Erst- und Zweitstimmen
bei Bundestagswahlen: Zweitstimmen

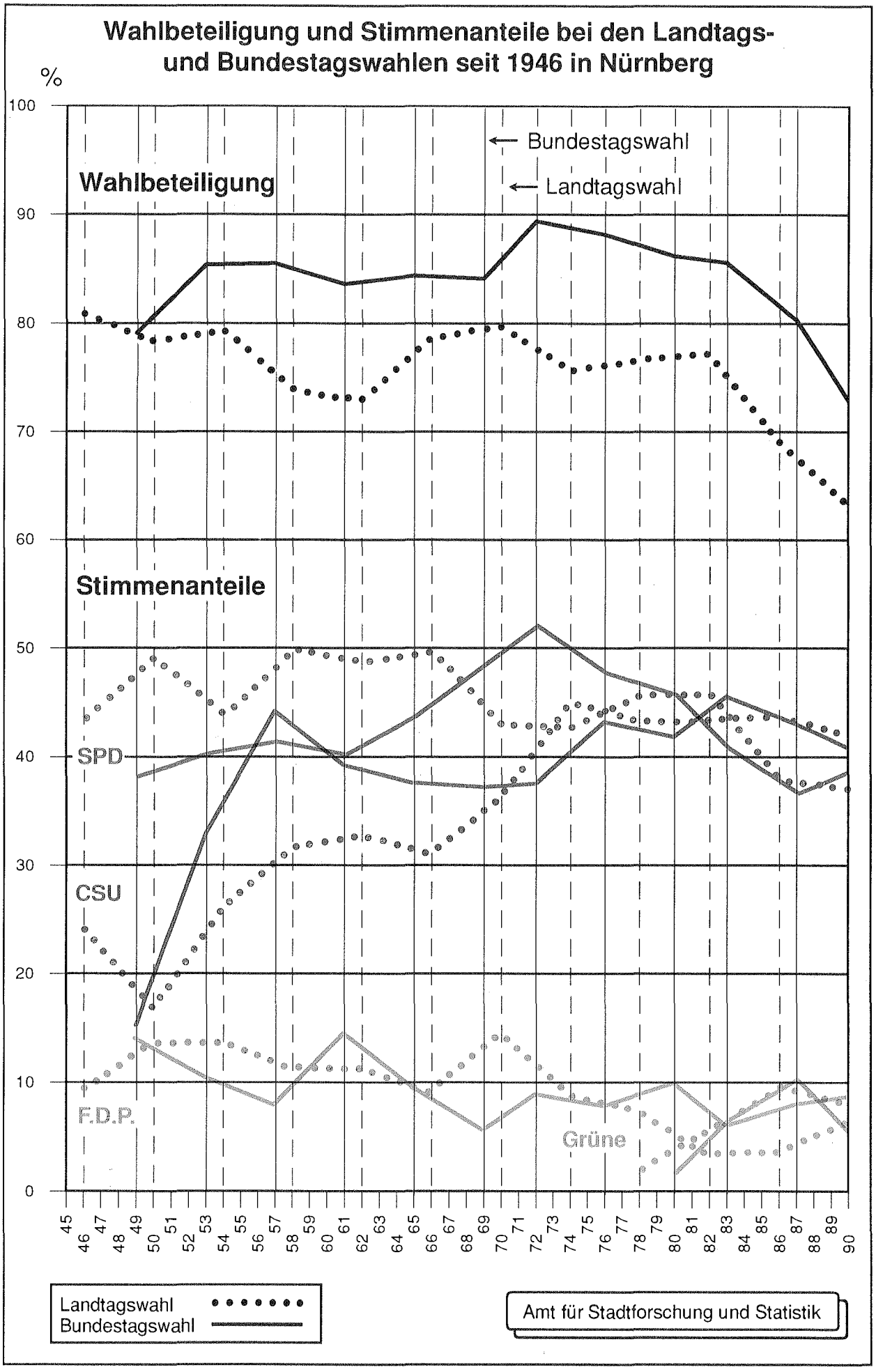
Wahlbeteiligung und Stimmenanteile bei den Landtags- und Bundestagswahlen seit 1946 in Nürnberg
%
100
90
80
70
60
50
40
30
20
10
0
Wahlbeteiligung
Bundestagswahl
Landtagswahl
Stimmenanteile
SPD
CSU
F.D.P.
Grüne
45 46 47 48 49 50 51 52 53 54 55 56 57 58 59 60 61 62 63 64 65 66 67 68 69 70 71 72 73 74 75 76 77 78 79 80 81 82 83 84 85 86 87 88 89 90
Landtagswahl
Bundestagswahl
Amt für Stadtforschung und Statistik

4.2 Wahlberechtigte, Wähler und Wahlbeteiligung

In der Stadt Nürnberg waren bei der Bundestagswahl 1990 365 070 Bürger wahlberechtigt, wovon 266 216 oder 72,9 % auch von ihren Stimmrecht Gebrauch machten. Gegenüber 1987 nahm die Zahl der Wahlberechtigten um 7 571 Personen zu, die Zahl der Wähler dagegen um 20 692 ab.

Wahlberechtigte, Wähler und Wahlbeteiligung 1990, 1987 und 1983

Jahr	Wahlberechtigte			Wähler			Wahlbeteiligung		
	insges.	darunter Frauen		insges.	darunter Frauen		insges.	Männer	Frauen
		Zahl	%		Zahl	%			
	1	2	3	4	5	6	7	8	9
1990	365 070	200 406	54,9	266 216	143 931	54,1	72,9	74,3	71,8
1987	357 499	198 263	55,5	286 908	157 586	54,9	80,3	81,2	79,5
1983	351 661	196 435	55,9	301 136	167 125	55,5	85,6	86,3	85,1

Von den Wahlberechtigten 1990 waren 54,9, % Frauen, bei den Wählern waren es infolge geringerer Wahlbeteiligung mit 54,1 % etwas weniger. Mit 74,3 % Wahlbeteiligung lagen die Männer 1990 um 2,5 %-Punkte vor den Frauen (71,8 %), eine Differenz, die höher war als die von 1987 (1,7 %-Punkte).

In 32 Wahlbezirken der Stadt wird eine Repräsentativstatistik über die Wahlbeteiligung und die Stimmabgabe nach Alter und Geschlecht durchgeführt. In diesen 32 Wahlbezirken waren 21 962 Personen oder 6 % aller Nürnberger Wahlberechtigten erfaßt. Bei der Repräsentativstatistik wird selbstverständlich das Wahlgeheimnis voll gewahrt.

In den 32 Auswahlbezirken betrug die Wahlbeteiligung 72,8 % (Gesamtstadt: 72,9 %). Aufgrund der sehr geringen Differenz zur Gesamtstadt ist eine Übertragung der repräsentativ ermittelten Ergebnisse für die einzelnen Geschlechts- und Altersgruppen auf die Gesamtstadt möglich.

Wahlbeteiligung nach Geschlecht und Alter der Wähler 1990, 1987 und 1983 1)

Alter in Jahren	Männer und Frauen zusammen			Männer			Frauen		
	1990	1987	1983	1990	1987	1983	1990	1987	1983
	1	2	3	4	5	6	7	8	9
18 - 24	58,8	69,6	78,3	59,7	70,8	80,4	58,0	68,4	76,4
25 - 34	65,0	73,8	80,7	65,4	74,8	81,3	64,6	72,7	80,2
35 - 44	71,9	79,0	85,9	70,8	77,7	85,1	73,0	80,3	86,7
45 - 59	78,6	84,9	89,4	79,3	85,3	91,1	77,9	84,7	87,9
60 und älter	78,8	84,0	87,5	83,6	87,3	89,0	76,2	82,3	86,8
Auswahlbezirke insgesamt	72,8	80,2	85,7	73,6	80,9	86,5	72,2	79,7	85,1
Zum Vergleich:									
Gesamtergebnis	72,9	80,3	85,6	74,3	81,2	86,3	71,8	79,5	85,1

1) Ergebnis aus 32 repräsentativen Wahlbezirken. Die Briefwähler sind hierbei berücksichtigt.

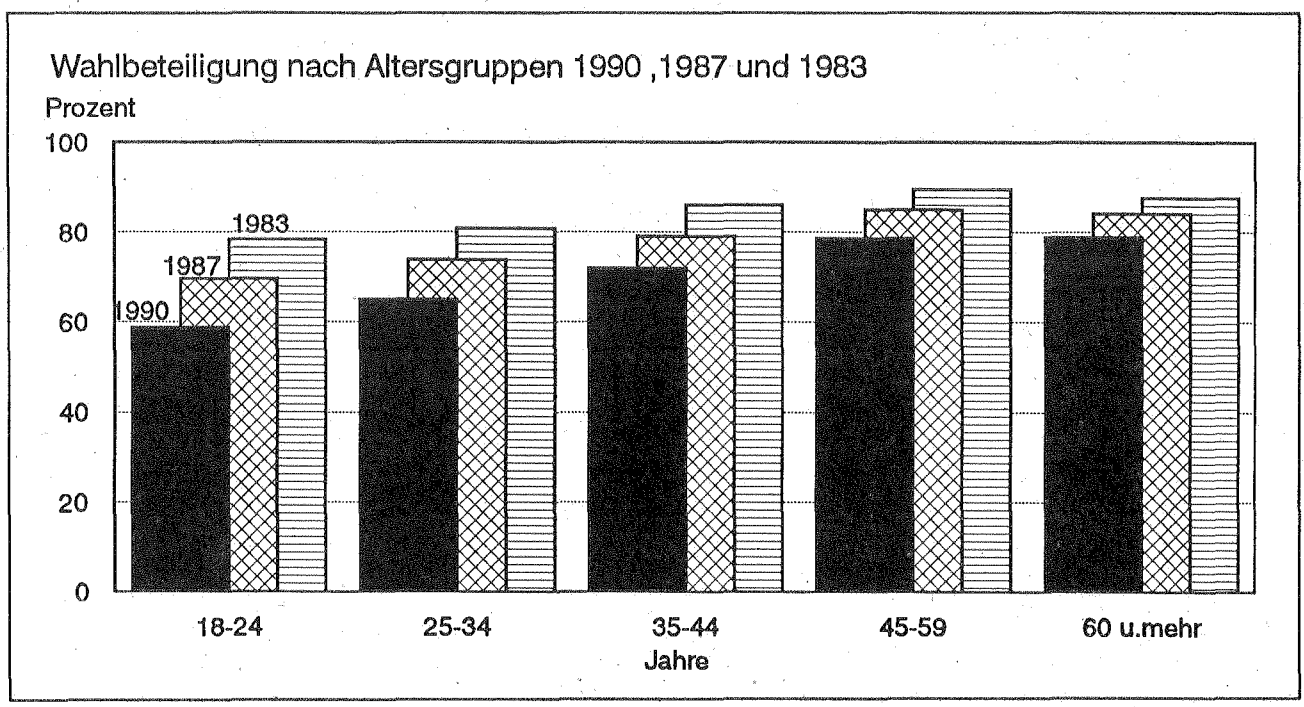

Insgesamt steigt das Interesse, an Wahlen teilzunehmen mit zunehmendem Alter. Die 18 bis 24jährigen bildeten bei der Bundestagswahl 1990 mit 58,8 % Wahlbeteiligung das Schlußlicht, die über 45jährigen lagen mit 78,6 % bzw. 78,8 % deutlich über dem Durchschnitt aller Auswahlbezirke mit 72,8 %. Der Rückgang der Wahlbeteiligung zwischen 1987 und 1990 von insgesamt 7,5 %-Punkte zeigte sich bei den unter 35jährigen mit rund 9 %-Punkten stärker als bei den 45 bis 59jährigen (6,3 %-Punkte) und den über 60jährigen (5,2 %-Punkte). Die Altersgruppe der 35 bis 45jährigen lag mit - 7,1 %-Punkten nahe am Mittelwert.

Männer gehen mit Ausnahme der Altersgruppe der 35 bis 45jährigen eher zur Wahl als Frauen. In dieser Altersgruppe zeigten die Frauen einen um 2,2 %-Punkte größeren Wahleifer. Bei den über 60jährigen lag die Wahlbeteiligung der Männer und Frauen am weitesten auseinander; mit 83,6 % lag die Wahlbeteiligung der Männer 1990 um 7,4 %-Punkte über der der Frauen (76,2 %).

4.3 Nichtwähler und ungültige Stimmen

Im Stadtgebiet Nürnberg nahmen 98 854 Wahlberechtigte (27,1 %) nicht an der Wahl teil; durch die Abgabe ungültiger Stimmzettel gingen weitere Stimmen verloren.

Stimmenausfälle durch Nichtwähler und ungültige Stimmen 1990, 1987 und 1983

Wahlkreis / Stadt	Nichtwähler		Erststimmen			Zweitstimmen		
	Zahl	in % der Wahlberechtigten	ungültige Zahl	ungültige % der Wähler	Ausfall in % durch Sp. 1+ Sp. 3	ungültige Zahl	ungültige % der Wähler	Ausfall in % durch Sp. 1+ Sp. 6
	1	2	3	4	5	6	7	8
230 Nürnberg-Nord	54 638	27,6	2 501	1,7	28,9	951	0,7	28,1
231 Nürnberg-Süd (einschl. Schwabach)	50 912	26,1	1 842	1,3	27,1	1 164	0,8	26,7
Nürnberg 1990	98 854	27,1	4 077	1,5	28,2	1 976	0,7	27,6
1987	70 591	19,7	2 846	1,0	20,5	1 906	0,7	20,3
1983	50 525	14,4	2 710	0,9	15,1	2 078	0,7	15,0

In Nürnberg ist der Anteil der ungültigen Erststimmen zwischen 1987 und 1990 von 1,0 % auf 1,5 % gestiegen, die Ausfälle durch ungültige Zweitstimmen lagen mit 0,7 % in gleicher Höhe wie bei den Vorwahlen.

Nach dem Ergebnis in den 32 Auswahlbezirken waren die Frauen mit 28 % etwas häufiger unter den Nichtwählern anzutreffen als die Männer mit 26,5 %. Auch ungültige Stimmzettel wurden von Frauen 1990 etwas häufiger abgegeben als von Männern; 1987 war das Verhältnis noch in etwa gleich. Bei den ungültigen Stimmzetteln fand eine Verschiebung der Häufigkeiten statt. Daß Erst- und Zweitstimme ungültig ist, kommt 1990 seltener vor als bei den Vorwahlen. Dafür hat der Anteil der Stimmzettel zugenommen, bei denen nur die Erststimme ungültig war. Von diesen waren neun Zehntel im Erststimmenfeld leer oder durchgestrichen.

Nichtwähler und ungültige Stimmen nach dem Geschlecht der Wähler 1990, 1987 und 1983 [1)]

	bei Männer und Frauen zusammen			bei den Männern			bei den Frauen		
	1990	1987	1983	1990	1987	1983	1990	1987	1983
	1	2	3	4	5	6	7	8	9
Nichtwähler je 100 Wahlberechtigte	27,3	19,8	14,3	26,5	19,1	13,5	28,0	20,3	14,9
bei je 100 Wählern waren									
- die Erststimmen ungültig	1,6	1,1	1,1	1,4	1,0	1,1	1,8	1,1	1,0
- die Zweitstimmen ungültig	0,8	0,7	0,8	0,6	0,6	0,7	1,0	0,7	0,9
bei je 100 Stimmzetteln mit ungültigen Stimmen waren									
- Erst- und Zweitstimmen ungültig	27,1	39,5	52,0	26,0	46,7	54,7	27,8	34,5	50,0
- nur die Erststimme ungültig	57,6	47,6	33,8	62,0	45,3	39,5	54,9	49,1	29,7
- nur die Zweitstimme ungültig	15,3	13,0	14,2	12,0	8,0	5,8	17,3	16,4	20,3

1) Ergebnis aus 32 repräsentativen Wahlbezirken

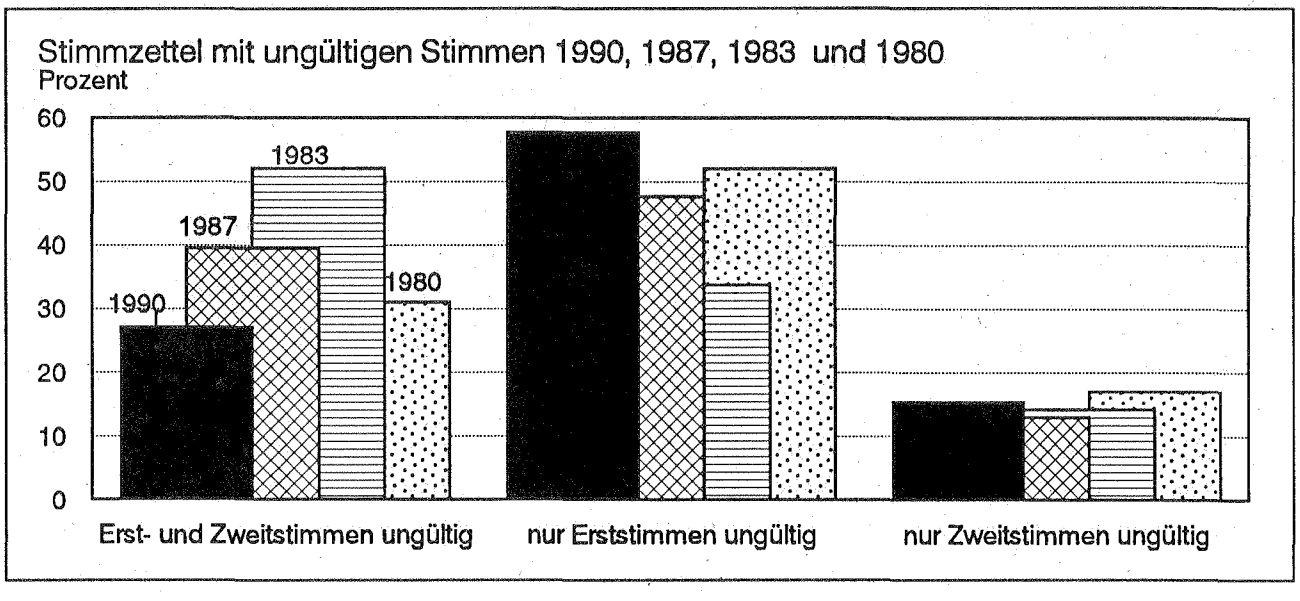

4.4 Wahl der Direktkandidaten in den Wahlkreisen

Im Wahlkreis 230 Nürnberg-Nord bewarben sich 6 Kandidaten um ein Direktmandat zum Deutschen Bundestag, im Wahlkreis 231 Nürnberg-Süd 8 Kandidaten. Die Bewerber der Wählergemeinschaft "DER SPRiNGENDE PUNKT" traten ohne Landesliste an und stellten außer in den 2 Nürnberger Wahlkreisen nur noch in 3 weiteren Wahlkreisen Bayerns Kandidaten zur Wahl.

Die Direktkandidaten in den Nürnberger Wahlkreisen

Partei	Wahlkreis 230 (Nürnberg - Nord)	Wahlkreis 123 (Nürnberg - Süd)
C S U	Dr. Schneider, Oscar Bundesminister a.D.	Blank, Renate Einzelhändlerin
S P D	Schmidt, Renate Systemanalytikerin	Schmidbauer, Horst Industriekaufmann
F.D.P.	Schenk, Christine Rechtsanwältin	Behrendt, Martin Physikstudent
GRÜNE	Kracht, von Hajo EDV-Softwareentwickler	Rust, Bärbel Softwareentwicklerin
R E P	-	Hölzel, Dieter Versicherungskaufmann
N P D	Dörfel, Gudrun Fremdsprachenkorrespondentin	Ollert, Ralf Großhandelskaufmann
Patrioten	-	Schauerhammer, Ralf Programmierer
DER SPRiN-GENDE PUNKT	Betz, Jutta Maria Maschinenbau-Ingenieurin	Ernst, Matthias, Auszubildender

Direkt in den Bundestag gewählt war, wer in seinem Wahlkreis die meisten Erststimmen erhalten hatte. Im Wahlkreis 230 Nürnberg-Nord erreichte Renate Schmidt (SPD) mit 42,3 % die meisten Stimmen vor Dr. Oscar Schneider (CSU) mit 40,8 %.

Renate Schmidt, die 1980 hier schon einmal das Direktmandat gewonnen hatte, löst damit Dr. Schneider ab, der in den Jahren 1983 und 1987 der Sieger war.

Im Wahlkreis 231 Nürnberg-Süd zog Renate Blank (CSU) mit 43,4 % Erststimmenanteil direkt in den Bundestag ein, ihr Gegenkandidat Horst Schmidbauer (SPD) mit 39,0 % erreichte dies nur über die Landesliste. Beide Bewerber traten 1990 erstmalig als Direktkandidaten an. Sie lösten Egon Lutz (SPD) ab, der 1972, 1976 und 1980 die meisten Stimmen erhalten hatte und Peter Höffkes (CSU), der 1983 und 1987 das Direktmandat errang.

Seit die Direktwahl der Wahlkreisbewerber 1953 eingeführt wurde, haben nur Kandidaten der CSU und der SPD das Direktmandat für sich verbuchen können, alle anderen Bewerber erreichten nie auch nur annähernd so viele Stimmen, daß sie als Direktkandidat eine Chance gehabt hätten.

Erststimmenverteilung bei den Bundestagswahlen 1990, 1987 und 1983 [1)]

Partei	Stadt Nürnberg				Wahlkreis 230 (Nord)				Wahlkreis 231 (Süd)			
	1990		1987	1983	1990		1987	1983	1990		1987	1983
	Zahl	%	%	%	Zahl	%	%	%	Zahl	%	%	%
	1	2	3	4	5	6	7	8	9	10	11	12
C S U	109 562	41,8	45,8	48,3	57 405	40,8	46,0	49,2	61 589	43,4	46,8	48,7
S P D	107 943	41,2	39,5	42,6	59 463	42,3	38,3	40,7	55 454	39,0	39,8	43,5
F.D.P.	19 153	7,3	4,3	2,6	11 994	8,5	4,6	2,7	8 598	6,1	4,0	2,4
GRÜNE	14 006	5,3	8,3	5,4	8 397	6,0	9,1	6,2	6 880	4,8	7,3	4,6
R E P	7 238	2,8	-	-	-	-	-	-	8 412	5,9	-	-
N P D	3 186	1,2	1,1	0,6	2 608	1,9	1,0	0,6	647	0,5	1,1	0,6
Patrioten	78	0,0	0,2	-	-	-	-	-	82	0,0	-	-
Der spr. Punkt	973	0,4	-	-	674	0,5	-	-	346	0,2	-	-
Sonstige	-	-	0,8	0,5	-	-	1,0	0,6	-	-	1,0	0,3
insgesamt	262 139	100	100	100	140 541	100	100	100	121 598	100	100	100

1) Gebietsstand 1990

In obiger Tabelle wurden die Erststimmen von 1987 und 1983 auf die Wahlkreiseinteilung von 1990 umgerechnet. Hätte die neue Einteilung schon bei den beiden vorhergehenden Bundestagswahlen bestanden, wären die gleichen Bewerber wie seinerzeit direkt in den Bundestag gewählt worden.

Wenngleich schon vor der Wahl fast sicher feststeht, daß nur die Bewerber von CSU und SPD ernsthafte Chancen haben, direkt in den Bundestag gewählt zu werden, wurden 1990 in Nürnberg doch 44 634 Stimmen oder 17 % der Erststimmen an Kandidaten der anderen Parteien vergeben. 1987 waren es 14,7 % und 1983 9,1 % der gültigen Erststimmen, die auf diese Art ins Leere gingen. Der Überschuß gültiger Erststimmen über die gültigen Zweitstimmen bei den beiden großen Parteien zeigt, inwieweit Wähler, die mit ihrer Zweitstimme für eine kleine Partei votierten, mit ihrer Erststimme für einen der beiden aussichtsreichen Bewerber der großen Parteien stimmten.

Im Wahlkreis 230 Nürnberg-Nord fällt der hohe Überschuß von fast 10 000 Erststimmen von Renate Schmidt (SPD) über die auf die SPD entfallenden Zweitstimmen auf, wodurch sie den CSU-Kandidaten Dr. Oscar Schneider mit einem Erststimmenplus von rd. 1 600 auf den zweiten Platz verwiesen hat.

Im Wahlkreis 231 Nürnberg-Süd erreichte Horst Schmidbauer rd. 3 700 mehr Erststimmen als die SPD Zweitstimmen erhielt, und Renate Blank rd. 2 100 mehr Erststimmen als Zweitstimmen für die CSU abgegeben wurden. Mit rd. 6 000 Erststimmen Vorsprung insgesamt sicherte sich jedoch Renate Blank den ersten Platz vor Horst Schmidbauer.

Stimmensplitting: Unterschiede zwischen Erst- und Zweitstimmenvergabe 1990 und 1987

	zusammen		darunter bei							
			CSU		SPD		F.D.P.		GRÜNE	
	1990	1987	1990	1987	1990	1987	1990	1987	1990	1987
	1	2	3	4	5	6	7	8	9	10
In Nürnberg insgesamt										
Gültige Erststimmen	262 139	284 062	109 562	130 147	107 943	112 075	19 153	12 299	14 006	23 578
Gültige Zweitstimmen	264 240	285 002	105 243	122 501	94 720	104 168	26 827	22 946	14 498	29 215
mehr Erst- als Zweitstimmen	-	-	4 319	7 646	13 223	7 907	-	-	-	-
mehr Zweit- als Erststimmen	2 101	940	-	-	-	-	7 674	10 647	492	5 637
Im Wahlkreis 230 (Nord):										
Gültige Erststimmen	140 541	153 453	57 405	70 537	59 463	58 774	11 994	7 120	8 397	13 943
Gültige Zweitstimmen	142 091	153 944	54 884	65 251	49 496	52 918	15 781	14 043	9 698	18 471
mehr Erst- als Zweitstimmen	-	-	2 521	5 286	9 967	5 856	-	-	-	-
mehr Zweit- als Erststimmen	1 550	491	-	-	-	-	3 787	6 923	1 301	4 528
Im Wahlkreis 231 (Süd):										
Gültige Erststimmen	142 008	151 908	61 589	71 154	55 454	60 507	8 598	6 008	6 880	11 160
Gültige Zweitstimmen	142 686	152 447	59 454	67 470	51 790	58 237	13 182	10 838	5 901	12 568
mehr Erst- als Zweitstimmen	-	-	2 135	3 684	3 664	2 270	-	-	979	-
mehr Zweit- als Erststimmen	678	539	-	-	-	-	4 584	4 830	-	1 408

4.5 Die Verteilung der Zweitstimmen

Für die Verteilung der Sitze im Bundestag sind die für die jeweilige Partei vergebenen Zweitstimmen maßgebend. In Bayern gab es 1990 mit 13 Landeslisten von Parteien mehr Wahlmöglichkeiten, seine Zweitstimme zu vergeben als bei den Erststimmen. In den Stimmkreisen 230 Nürnberg-Nord und 231 Nürnberg-Süd haben BP, LIGA, CM, DIE GRÜNEN, ÖDP und PDS auf die Aufstellung von Direktkandidaten verzichtet, im Wahlkreis 230 Nürnberg-Nord außerdem die REP und die Patrioten. Die Wählergruppe "DER SPRiNGENDE PUNKT" hat dagegen in den beiden Nürnberger Wahlkreisen nur Direktkandidaten benannt und keine Landesliste eingebracht.

In Nürnberg war die CSU mit 39,8 % Stimmenanteil die stärkste Partei; gegenüber 1987 hat sie Stimmeneinbußen von 3,2 %-Punkten hinnehmen müssen. Die SPD belegte mit 35,8 % und 4 %-Punkte Rückstand auf die CSU Platz 2 in der Wählergunst. Die F.D.P. folgt auf dem dritten Rang mit 10,2 %. Die REP haben 83 Zweitstimmen mehr erzielt als die GRÜNEN und liegen somit auf Platz 4 (5,5 % Stimmenanteil).

Hat die SPD-Bewerberin im Stimmkreis 230 Nürnberg-Nord mehr Erststimmen für sich verbuchen könne als der CSU-Bewerber, so liegt hier bei den Zweitstimmen die CSU mit 38,6 % Stimmenanteil um 3,8 %-Punkte vor der SPD auf Platz 1. Rang 3 belegt die F.D.P. mit 11,1 % Stimmenanteil, 0,9 %-Punkte mehr als im Gesamtstadtdurchschnitt und 1,9 %-Punkte mehr als im Wahlkreis 231 Nürnberg-Süd. Die GRÜNEN belegen Platz 4 mit 6,8 % Stimmenanteil vor den REP mit 5,1 %.

Zweitstimmenverteilung bei den Bundestagswahlen 1990, 1987 und 1983

Partei	Stadt Nürnberg				Wahlkreis 230 (Nord)				Wahlkreis 231 (Süd)			
	1990		1987	1983	1990		1987	1983	1990		1987	1983
	Zahl	%	%	%	Zahl	%	%	%	Zahl	%	%	%
	1	2	3	4	5	6	7	8	9	10	11	12
C S U	105 243	39,8	43,0	45,5	54 884	38,6	42,7	46,1	59 454	41,7	43,3	45,0
S P D	94 720	35,8	36,5	40,7	49 496	34,8	33,9	38,3	51 790	36,3	39,3	5,0
F.D.P.	26 827	10,2	8,1	6,1	15 781	11,1	9,4	7,1	13 182	9,2	6,6	5,0
GRÜNE	14 498	5,5	10,3	6,5	9 698	6,8	11,9	7,4	5 901	4,1	8,6	5,6
B P	460	0,2	0,2	-	242	0,2	0,2	-	262	0,2	0,2	-
Liga	276	0,1	-	-	150	0,1	-	-	161	0,1	-	-
C M	205	0,1	-	-	125	0,1	-	-	106	0,1	-	-
Die GRAUEN	3 191	1,2	-	-	1 854	1,3	-	-	1 516	1,1	-	-
R E P	14 581	5,5	-	-	7 190	5,1	-	-	8 493	6,0	-	-
N P D	1 119	0,4	1,0	0,5	653	0,5	0,9	0,5	527	0,4	1,1	0,5
Ö D P	1 717	0,6	0,4	0,2	1 060	0,7	0,5	0,3	768	0,5	0,4	0,2
P D S	1 344	0,5	-	-	934	0,7	-	-	488	0,3	-	-
Patrioten	59	0,0	0,1	-	24	0,0	0,1	-	38	0,0	0,1	-
Sonstige	-	-	0,5	0,5	-	-	0,5	0,3	-	-	0,3	0,5
insgesamt	264 240	100	100	100	142 091	100	100	100	142 686	100	100	100

Im Wahlkreis 230 Nürnberg-Süd gewann ebenfalls die CSU mit 41,7 % die meisten Zweistimmen und 5,4 %-Punkte Vorsprung vor der zweitplazierten SPD (36,3 %). Die F.D.P. erreicht mit 9,2 % Stimmenanteil Rang 3. Die REP erzielten im Wahlkreis 231 Nürnberg-Süd mit 6,1 % einen um 1 %-Punkt höheren Stimmenanteil als im Wahlkreis 230 Nürnberg-Nord und belegten damit auch hier Rang 4 in der Wählergunst. Die GRÜNEN, die auch schon bei den Vorwahlen im Süden schlechter abschnitten als im Norden, mußten sich mit 4,1 % Stimmenanteil und Rang 5 begnügen.

4.6 Stimmenverteilung nach Alter und Geschlecht

In den 32 Repräsentativ-Wahlbezirken der Stadt sind die Stimmzettel mit einem Kennbuchstaben für die Altersgruppe und das Geschlecht des Wählers markiert. Die Briefwähler sind in dieses Verfahren nicht mit einbezogen, so daß nur ein Vergleich mit den Ergebnissen der Urnenwahl sinnvoll ist. Da sich die Wählerstruktur in den über lange Jahre gleichbleibenden Auswahlbezirken verändert hat, bestehen geringe Abweichungen zum Gesamtstadtergebnis. Tendenzaussagen aus der Repräsentativauswertung sind trotzdem möglich.

Die CSU hat traditionsgemäß bei den älteren Wählern höhere Stimmenanteile zu verbuchen. Bei den Frauen über 59 Jahren erzielte sie bei den Zweitstimmen mit 49,4 % gleich hohe Stimmenanteile wie 1987; in allen anderen Altersgruppen mußte sie Verluste hinnehmen. Am höchsten war die Stimmenabnahme bei der Altersgruppe der 35 bis 44jährigen, wo gegenüber 1987 Abnahmen von 7 %-Punkten bei den Erst- und 5,9 %-Punkte bei den Zweitstimmen zu verzeichnen waren.

Erststimmenverteilung nach Geschlecht und Altersgruppen 1990 und 1987 in Nürnberg [1)]

Alter in Jahren	Erststimmenanteile in % und die Veränderungen 1987/90 in %-Punkten												
	C S U			S P D			F.D.P.			GRÜNE			REP
	1990	1987	V	1990	1987	V	1990	1987	V	1990	1987	V	1990
	1	2	3	4	5	6	7	8	9	10	11	12	13
bei den Männern:													
18 - 24	31,9	36,4	-4,5	42,9	40,4	+2,5	6,0	5,1	+0,9	11,2	14,9	-3,7	5,2
25 - 34	27,1	33,0	-5,9	48,4	41,5	+6,9	6,0	3,9	+2,1	13,3	20,0	-6,7	3,8
35 - 44	30,8	38,8	-8,0	53,2	44,6	+8,6	6,1	4,4	+1,7	5,7	10,8	-5,1	2,8
45 - 59	43,9	48,1	-4,2	42,6	42,5	+0,1	5,8	3,0	+2,8	2,3	4,5	-2,2	4,0
60 u. mehr	46,9	48,8	-1,9	40,7	41,5	-0,8	5,5	3,9	+1,6	1,3	2,9	-1,6	3,6
insgesamt	38,3	43,0	-4,7	44,8	42,2	+2,6	5,8	3,8	+2,0	5,5	8,8	-3,3	3,8
bei den Frauen:													
18 - 24	28,0	33,3	-5,3	45,0	39,2	+5,8	7,1	3,5	+3,6	16,0	20,9	-4,9	1,8
25 - 34	25,8	29,6	-3,8	47,9	41,1	+6,8	7,0	3,1	+3,9	16,0	23,4	-7,4	2,6
35 - 44	34,8	40,9	-6,1	47,4	40,8	+6,6	8,0	5,7	+2,3	7,6	11,2	-3,6	1,9
45 - 59	44,0	47,4	-3,4	42,6	41,6	+1,0	7,6	4,5	+3,1	2,1	4,7	-2,6	2,8
60 u. mehr	50,9	51,2	-0,3	38,4	40,1	-1,7	6,6	4,9	+1,7	0,1	2,1	-2,0	2,2
insgesamt	40,9	44,4	-3,5	42,8	40,6	+2,2	7,1	4,6	+2,5	5,9	8,5	-2,6	2,4
bei den Männern und Frauen zusammen:													
18 - 24	29,9	34,8	-4,9	44,0	39,8	+4,2	6,6	4,2	+2,4	13,7	17,9	-4,2	3,4
25 - 34	26,4	31,4	-5,0	48,2	41,3	+6,9	6,5	3,5	+3,0	14,6	21,6	-7,0	3,2
35 - 44	32,9	39,9	-7,0	50,2	42,6	+7,6	7,0	5,1	+1,9	6,7	11,0	-4,3	2,3
45 - 59	43,9	47,8	-3,9	42,6	42,1	+0,5	6,7	3,8	+2,9	2,2	4,6	-2,4	3,4
60 u. mehr	49,3	50,3	-1,0	39,3	40,6	-1,3	6,1	4,6	+1,5	1,1	2,4	-1,3	2,8
insgesamt	39,7	43,8	-4,1	43,7	41,3	+2,4	6,5	4,2	+2,3	5,7	8,7	-3,0	3,0
Gesamtstadtergebnis zum Vergleich:													
Urnenwahl	41,3	45,1	-3,8	41,8	40,5	+1,3	7,1	4,2	+2,9	5,3	8,1	-2,8	2,9
Gesamterg.	41,8	45,8	-4,0	41,2	39,5	+1,7	7,3	4,3	+3,0	5,3	8,3	-3,0	2,8

1) Ergebnis aus 32 repräsentativen Wahlbezirken

Die SPD hat 1990 bei den Erststimmen bei den Wählern insgesamt in den Altersgruppen bis 59 Jahre höhere Stimmenanteile erzielt als 1987; am stärksten war die Zunahme bei den 35 bis 44jährigen mit 7,6 %-Punkten. Den größten Anteil überhaupt erzielte sie bei den Männern dieser Altersgruppe mit 53,2 %.

Hier war auch die Differenz zwischen Erst- und Zweitstimmen mit 10,8 %-Punkten mehr Erststimmen am höchsten. Bei den Zweitstimmen konnte die SPD bei Männern und Frauen zusammen in den jüngeren Altersgruppen bis 44 Jahre Zuwächse verzeichnen, bei den 45jährigen und älteren mußte sie dagegen Verluste hinnehmen.

Die F.D.P. hatte 1990 gegenüber 1987 bei den Erst- und Zweitstimmen in allen Altersgruppen mehr Stimmenanteile erreicht. Bei den Zweitstimmen fiel diese Zunahme am deutlichsten bei den Frauen im Alter von 18 bis 24 Jahren mit 4,4 %-Punkten aus, gefolgt von den 25 bis 35jährigen Frauen mit 4,2 %-Punkten.

Zweitstimmenverteilung nach Geschlecht und Altersgruppen 1990 und 1987 in Nürnberg [1)]

Alter in Jahren	Zweitstimmenanteile in % und die Veränderungen 1987/90 in %-Punkten												
	C S U			S P D			F.D.P.			GRÜNE			REP
	1990	1987	V	1990	1987	V	1990	1987	V	1990	1987	V	1990
	1	2	3	4	5	6	7	8	9	10	11	12	13
bei den Männern:													
18 - 24	29,5	34,3	-4,8	37,4	37,7	-0,3	10,5	7,8	+2,7	10,6	17,2	-6,6	8,5
25 - 34	26,9	30,0	-3,1	40,2	32,3	+7,9	8,8	7,2	+1,6	15,1	29,1	-14,0	6,0
35 - 44	30,2	36,6	-6,4	42,4	38,3	+4,1	10,5	7,8	+2,7	8,0	15,8	-7,8	6,4
45 - 59	41,6	43,7	-2,1	37,2	40,9	-3,7	9,5	7,9	+1,6	2,3	5,1	-2,8	7,5
60 u. mehr	44,5	46,4	-1,9	36,6	40,7	-4,1	6,8	6,5	+0,3	1,3	3,4	-2,1	7,7
insgesamt	36,7	40,0	-3,3	38,4	38,6	-0,2	8,9	7,4	+1,5	6,2	11,8	-5,6	7,2
bei den Frauen:													
18 - 24	25,0	30,8	-5,8	39,5	34,1	+5,4	12,4	8,0	+4,4	14,3	23,6	-9,3	4,5
25 - 34	24,6	29,1	-4,5	44,8	35,8	+9,0	8,9	4,7	+4,2	14,8	28,3	-13,5	4,0
35 - 44	33,1	38,6	-5,5	41,3	37,1	+4,2	11,9	9,6	+2,3	7,0	12,7	-5,7	3,8
45 - 59	42,4	45,5	-3,1	36,2	39,9	-3,7	11,0	7,5	+3,5	2,4	4,8	-2,4	5,2
60 u. mehr	49,4	49,4	-	35,4	40,3	-4,9	8,1	6,8	+1,3	0,6	2,1	-1,5	4,1
insgesamt	39,3	42,6	-3,3	38,2	38,6	-0,4	9,9	7,2	+2,7	5,4	9,6	-4,2	4,4
bei den Männern und Frauen zusammen:													
18 - 24	27,2	32,5	-5,3	38,5	35,9	+2,6	11,5	7,9	+3,6	12,5	20,5	-8,0	6,4
25 - 34	25,8	29,6	-3,8	42,5	33,9	+8,6	8,8	6,0	+2,8	15,0	28,7	-13,7	5,0
35 - 44	31,7	37,6	-5,9	41,8	37,7	+4,1	11,2	8,8	+2,4	7,5	14,2	-6,7	5,0
45 - 59	42,0	44,7	-2,7	36,7	40,4	-3,7	10,3	7,7	+2,6	2,3	5,0	-2,7	6,3
60 u. mehr	47,4	48,3	-0,9	35,9	40,4	-4,5	7,6	6,7	+0,9	0,9	2,6	-1,7	5,5
insgesamt	38,1	41,4	-3,3	38,3	38,6	-0,3	9,4	7,3	+2,1	5,8	10,6	-4,8	5,7
Gesamtstadtergebnis zum Vergleich:													
Urnenwahl	39,4	42,5	-3,1	36,4	37,7	-1,3	10,1	7,7	+2,4	5,3	10,0	-4,7	5,7
Gesamterg.	39,8	43,0	-3,2	35,8	36,5	-0,7	10,2	8,1	+2,1	5,5	10,3	-4,8	5,5

Zum Stimmenrückgang bei den GRÜNEN auf etwas mehr als die Hälfte von 1987 haben alle Altersgruppen beigetragen. Bei Männern und Frauen zusammen war er in %-Punkten gemessen mit einem Minus von 13,7 in der Altersgruppe der 25 bis 34jährigen am deutlichsten. Prozentual betrachtet entzogen jedoch die über 65jährigen den GRÜNEN ihre Gunst am meisten. Während sie von den Altersgruppen bis 64 Jahre rund die Hälfte der Stimmenanteile von 1987 erreichten, erhielten sie von den Senioren nur noch ein Drittel der Anteile von 1987.

Die REP wurden von Männern deutlich häufiger gewählt als von Frauen. Ihre höchsten Anteile erreichten sie bei den unter 25jährigen Männern mit 8,5 % und den über 64jährigen Männern mit 7,7 %.

Zweitstimmenanteile nach Geschlecht und Alter bei den Bundestagswahlen seit 1980 und Vergleich mit den Europawahlen seit 1979

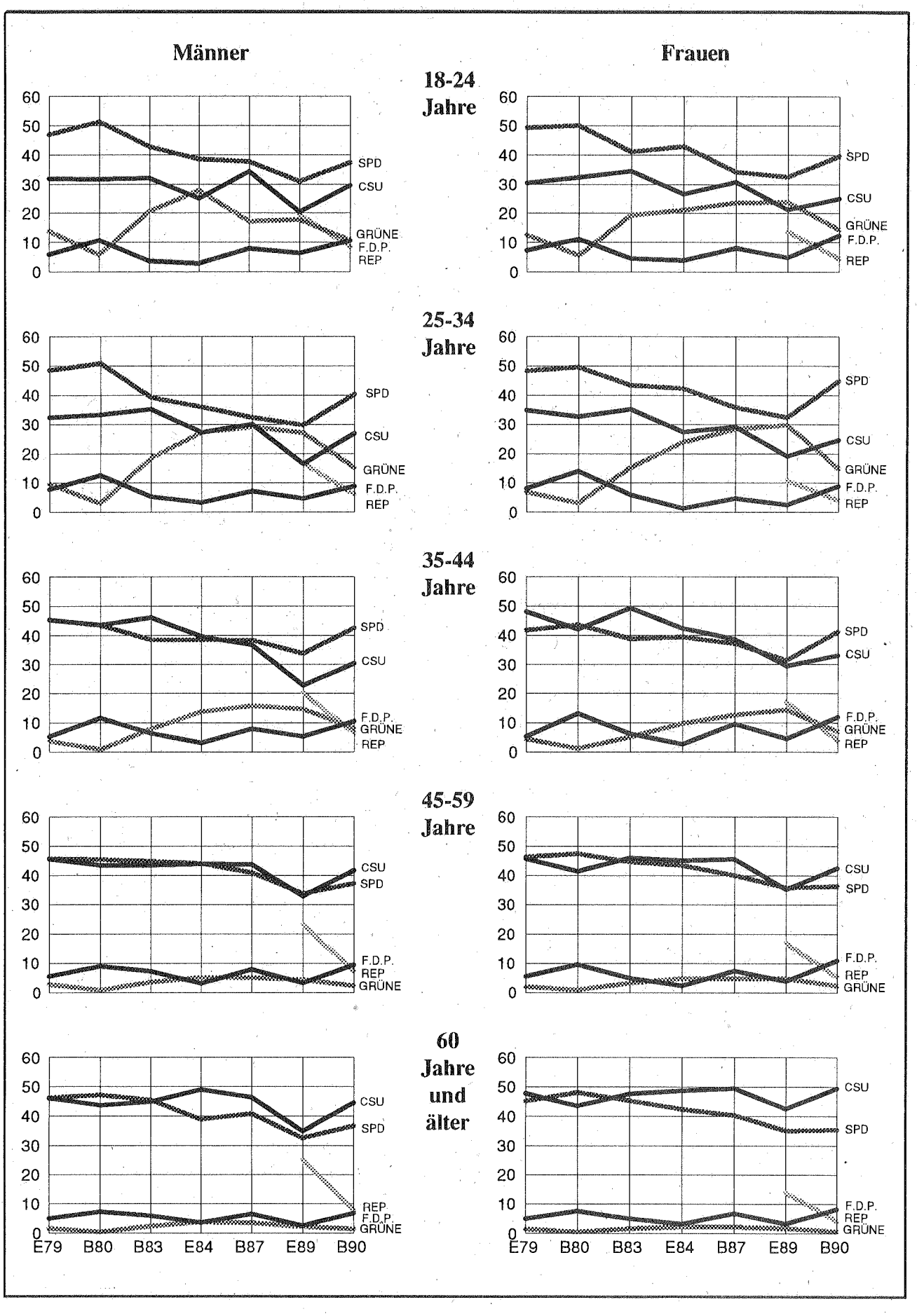

4.7 Unterschiede bei der Vergabe der Erst- und Zweitstimmen

Bei der Bundestagswahl 1990 vergaben von den 13 502 Wählern in den 32 Auswahlbezirken 10 922, das sind 80,9 %, ihre Erst- und Zweitstimme an die gleiche Partei (einschließlich beide Stimmen ungültig). 1987 waren es 86,3 %. Die wichtigsten Gründe für die unterschiedliche Vergabe von Erst- und Zweitstimme sind:

- Wähler kleinerer Parteien vergeben die Erststimme an einen aussichtsreicheren Bewerber einer großen Partei oder vergeben ihre Erststimme überhaupt nicht, da sie wissen, daß ihr Direktbewerber keine Chance hat.
- Wählern einer großen Partei sagt deren Direktkandidat nicht zu und sie vergeben ihre Erststimme deshalb an den Bewerber einer anderen Partei oder überhaupt nicht.
- Die mit der Zweitstimme gewählte Partei hat keinen Direktkandidaten nominiert und umgekehrt.

Vergabe der Erststimmen auf der Basis der Zweitstimmen (nur Parteien mit 50 und mehr Zweitstimmen in den Auswahlbezirken)

	Erststimme									
	CSU	SPD	F.D.P.	GRÜNE	REP	NPD	Patrio-ten	Der SPRiN-GENDE PUNKT	un-gültig	Ge-samt
	1	2	3	4	5	6	7	8	9	10
Zweitstimme										
C S U	91,9	3,2	2,6	0,7	0,6	0,1	.	0,1	0,8	100
S P D	1,2	93,2	1,0	3,7	0,4	0,0	0,0	0,1	0,5	100
F.D.P.	24,4	22,3	48,1	2,9	0,4	0,1	.	0,2	1,6	100
GRÜNE	2,5	41,4	1,7	52,8	0,1	.	.	0,6	0,9	100
GRAUE	13,5	43,7	14,3	11,9	4,8	0,8	0,8	4,8	5,6	100
R E P	17,3	16,6	3,4	3,2	44,1	8,7	.	1,5	5,3	100
N P D	8,0	4,0	2,0	2,0	2,0	78,0	.	.	4,0	100
Ö D P	19,8	22,2	12,3	28,4	2,5	2,5	.	7,4	4,9	100
P D S	3,2	51,6	.	37,1	.	.	.	6,5	1,6	100
ungültig	18,9	11,7	2,7	1,8	.	0,9	.	.	64,0	100
Gesamt	39,1	43,0	6,4	5,6	3,0	0,9	0,0	0,4	1,6	100

Die Wähler, die mit ihrer Zweitstimme für die CSU votierten, gaben zu 91,9 % auch ihre Erststimme dem Bewerber ihrer Partei, 3,2 % vergaben ihre Erststimme an den SPD-Bewerber und 2,6 % an den Bewerber der F.D.P..

Von den SPD-Wählern gaben etwas mehr, nämlich 93,2 %, auch ihrem Direktkandidaten die Stimme. 1,2 % votierten für die Bewerber der CSU und 1,0 % bzw. 3,7 % der Erststimmen gingen an die hier aussichtslosen Kandidaten von F.D.P. und GRÜNE.

Realistisch ging etwa die Hälfte der F.D.P.-Wähler zu Werke: Nur 48,1 % stimmten für den eigenen, als Direktkandidaten aussichtslosen Bewerber. 24,4 % der Erststimmen gingen an die Kandidaten der CSU und 22,3 % an die der SPD.

Ähnlich verfuhren die GRÜNE-Wähler, die mit 52,8 % ihrem eigenen Kandidaten die Erststimme gaben. Sie unterstützten allerdings die Direktkandidaten der SPD mit 41,4 % ihrer Stimmen und die der CSU mit 2,5 %.

Die Wähler der GRAUEN, die keinen eigenen Direktkandidaten hatten, votierten mit 43,7 % für die SPD-Bewerber und mit 13,5 % für die CSU-Bewerber. 5,6 % der Erststimmen waren ungültig (Erststimme meist nicht vergeben).

Da die REP nur im Wahlkreis 231 Nürnberg-Süd einen Direktbewerber aufgestellt hatten, sind die Ergebnisse nicht vergleichbar.

Am Stimmensplitting, d. h. an der unterschiedlichen Vergabe von Erst- und Zweitstimme beteiligten sich die jüngeren Altersgruppen häufiger als die älteren und insgesamt die Männer etwas häufiger als die Frauen. So machten 29,3 % der 18- bis 25jährigen von der Möglichkeit des Stimmensplitting Gebrauch, aber nur 13,5 % der über 60jährigen (Durchschnitt 19,1 %). Bei den Wählern unter 25 Jahre verteilten die Frauen mit 31,8 % ihre Erst- und Zweitstimme deutlich häufiger auf unterschiedliche Parteien als die Männer mit 26,6 %. Bei den 25- bis 44jährigen lagen die Männer beim Stimmensplitting vorne.

Stimmensplitting nach Geschlecht und Altersgruppe

Geschlecht	Altersgruppe von .. bis .. Jahre					Gesamt
	18 - 24	25 - 34	35 - 44	45 - 59	60 u. mehr	
	1	2	3	4	5	6
Männer	26,6	25,5	23,0	17,8	14,2	19,9
Frauen	31,8	22,7	18,7	18,4	13,1	18,4
Männer und Frauen zus.	29,3	24,1	20,8	18,1	13,5	19,1

4.8 Briefwahl

Zur Bundestagswahl 1990 erhielten in Nürnberg 43 229 Personen oder 11,8 % der Wahlberechtigten einen Wahlschein ausgestellt, mit dem in der Regel auch die Briefwahlunterlagen ausgegeben wurden. 1987 waren es 12,0 % und 1983 11,9 %; der Anteil der Wahlscheinanträge an den Wahlberechtigten ist seit Jahren nahezu konstant.

Ausgestellte Wahlscheine nach Geschlecht und Alter der Inhaber

Alter in Jahren	Männer und Frauen zusammen				Männer				Frauen			
	1990			1987	1990			1987	1990			1987
	Wahlberechtigte	ausgestellte Wahlscheine			Wahlberechtigte	ausgestellte Wahlschein			Wahlberechtigte	ausgestelle Wahlscheine		
		Zahl	%	%		Zahl	%	%		Zahl	%	%
	1	2	3	4	5	6	7	8	9	10	11	12
18 - 24	41 308	4 019	9,7	11,3	20 085	1 812	9,0	9,2	21 223	2 207	10,4	13,1
25 - 34	70 741	7 762	11,0	11,5	35 907	3 918	10,9	11,0	34 834	3 844	11,0	12,0
35 - 44	52 019	4 866	9,4	10,6	25 775	2 438	9,5	10,9	26 244	2 428	9,3	10,3
45 - 59	89 955	8 942	9,9	10,4	43 432	4 264	9,8	10,3	46 523	4 678	10,1	10,6
60 u. älter	111 047	17 640	15,9	15,4	39 465	5 843	14,8	14,2	71 582	11 797	16,5	16,0
zusammen	365 070	43 229	11,8	12,0	164 466	18 275	11,1	11,5	200 406	24 954	12,5	12,4

Am häufigsten beantragen Wahlberechtigte über 60 Jahre einen Wahlschein, meist aus gesundheitlichen Gründen. Auch Abwesenheit wegen Urlaubs spielt als Grund eine Rolle. Die Unterschiede nach Alter und Geschlecht sind im übrigen nur gering.

Von den 266 216 Nürnberger Wählern gaben 38 937 oder 14,6 % ihre Stimmzettel per Briefwahl ab. Das waren absolut rd. 1 350 Briefwähler weniger als 1987, jedoch wegen der geringeren Wahlbeteiligung auf die Wähler bezogen um 0,6 %-Punkte mehr als bei der vorhergegangenen Bundestagswahl.

Die Ergebnisse der Briefwahl unterscheiden sich von denen der Urnenwahl. Die CSU hat bei den Briefwählern höhere Stimmenanteile zu verzeichnen als bei den Urnenwählern, bei der SPD ist es gerade umgekehrt. F.D.P. und GRÜNE werden wiederum von den Briefwählern bevorzugt.

Unterschiede der Stimmenverteilung bei Briefwahl und Urnenwahl 1990, 1987 und 1983

Gesamtstadt	Stimmenanteile bei der Briefwahl höher (+) oder niedriger (-) als bei der Urnenwahl (um %-Punkte)												
	C S U			S P D			F.D.P.			GRÜNE			REP
	1990	1987	1983	1990	1987	1983	1990	1987	1983	1990	1987	1983	1990
	1	2	3	4	5	6	7	8	9	10	11	12	13
Erststimmen	+3,1	+5,1	+5,6	-4,1	-7,5	-7,2	+1,4	+1,0	+0,4	+0,4	+1,7	+1,4	-0,8
Zweitstimmen	+2,9	+3,6	+4,3	-3,8	-8,0	-7,3	+0,6	+2,5	+1,2	+1,0	+2,1	+1,4	-1,2

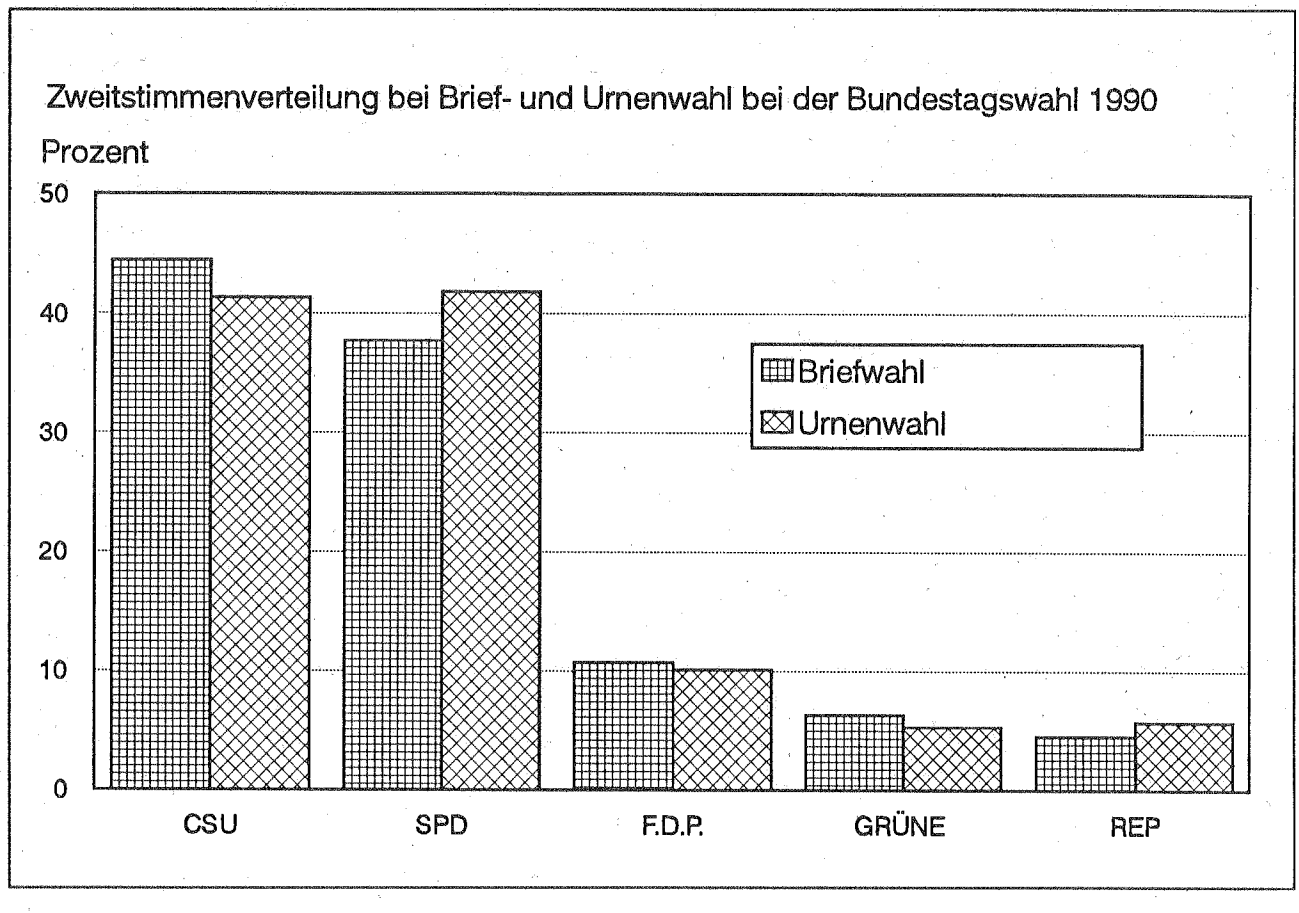

Stimmenverteilung bei Urnenwahl, Briefwahl und insgesamt 1990, 1987 und 1983

	CSU					SPD				
	1990		1987		1983	1990		1987		1983
	Zahl	%	Zahl	%	%	Zahl	%	Zahl	%	%
	1	2	3	4	5	6	7	8	9	10
Erststimmen										
Briefwahl	17 093	44,4	20 102	50,2	53,2	14 512	37,7	13 200	33,0	36,3
Urnenwahl	92 469	41,3	110 045	45,1	47,6	93 431	41,8	98 875	40,5	43,5
zusammen	109 562	41,8	130 147	45,8	48,3	107 943	41,2	112 075	39,5	42,6
Zweitstimmen										
Briefwahl	16 402	42,3	18 493	46,1	49,3	12 657	32,6	11 911	29,7	34,4
Urnenwahl	88 841	39,4	104 008	42,5	45,0	82 063	36,4	92 257	37,7	41,7
zusammen	105 243	39,8	122 501	43,0	45,5	94 720	35,8	104 168	36,5	40,7

	F.D.P.					GRÜNE					REP	
	1990		1987		1983	1990		1987		1983	1990	
	Zahl	%	Zahl	%	%	Zahl	%	Zahl	%	%	Zahl	%
	11	12	13	14	15	16	17	18	19	20	21	22
Erststimmen												
Briefwahl	3 255	8,5	2 079	5,2	2,9	2 191	5,7	3 919	9,8	6,6	809	2,1
Urnenwahl	15 898	7,1	10 220	4,2	2,5	11 815	5,3	19 659	8,1	5,2	6 429	2,9
zusammen	19 153	7,3	12 299	4,3	2,6	14 006	5,3	23 578	8,3	5,4	7 238	2,8
Zweitstimmen												
Briefwahl	4 161	10,7	4 113	10,2	7,5	2 442	6,3	4 839	12,1	7,7	1 746	4,5
Urnenwahl	22 666	10,1	18 833	7,7	5,9	12 056	5,3	24 376	10,0	6,3	12 835	5,7
zusammen	26 827	10,2	22 946	8,1	6,1	14 498	5,5	29 215	10,3	6,5	14 581	5,5

5. Ergebnisse in kleinräumiger Gliederung

5.1 Allgemein

Bei den hier veröffentlichen Ergebnissen für Stadtteile, Bezirke und Wahlbezirke wurden die Briefwahlergebnisse regional zugeordnet. Die "amtlichen", d. h. von den Wahlvorständen und Briefwahlvorständen ermittelten Ergebnisse wurden bereits in Nürnberger Statistik aktuell vom 04.12.1990 "Ergebnisse der Bundestagswahl am 02.12.1990" herausgebracht.

5.2 Bezirke

In den folgenden Tabellen werden Wahlbeteiligung und die Anteile von CSU, SPD, F.D.P. und GRÜNE an den Zweitstimmen bezirksweise gegenübergestellt und um die REP-Ergebnisse 1990 ergänzt. Auf 4 Karten wurden die prozentualen Veränderungen der Zweitstimmenanteile der obengenannten vier Parteien zwi-

schen 1987 und 1990 dargestellt und die Ergebnisse kurz kommentiert. Die ausführlichen Ergebnisse der Bundestagswahl 1990 mit allen Parteien finden sich im Tabellenanhang.

Für vier Bezirke mit jeweils sehr wenigen Wahlberechtigten wurden keine Ergebnisse ausgewiesen, sie wurden Nachbarbezirken zugeordnet (Bezirk 34 → 36, Bezirk 41 und 42 → 40, Bezirk 87 → 75).

Die Bundestagswahl 1990 und 1987 in den Nürnberger Bezirken

Bezirk		Wahl-beteiligung		von je 100 gültigen Zweitstimmen erhielten								
				C S U		S P D		F.D.P.		GRÜNE		REP
		1990	1987	1990	1987	1990	1987	1990	1987	1990	1987	1990
		1	2	3	4	5	6	7	8	9	10	11
01	Altstadt, St. Lorenz	58,6	68,5	40,3	46,4	31,1	30,0	10,4	9,2	9,2	12,6	5,1
02	Marienvorstadt	70,2	79,3	40,7	41,9	31,1	28,8	13,6	14,0	7,4	13,1	3,9
03	Tafelhof	62,7	72,2	36,4	40,9	38,0	35,2	6,7	8,9	7,4	11,3	5,3
04	Gostenhof	55,7	65,1	32,5	38,0	36,6	36,7	7,4	5,5	11,3	16,8	6,8
05	Himpfelshof	71,0	77,8	37,1	42,2	33,0	30,5	11,6	8,7	10,1	16,5	5,2
06	Altstadt, St. Sebald	72,3	79,5	35,9	39,6	36,0	34,8	12,0	9,0	7,8	14,4	4,3
07	St. Johannis	70,7	78,5	34,0	40,0	35,5	31,2	11,5	9,1	10,4	18,1	4,3
08	Pirckheimerstraße	72,6	79,3	38,0	41,0	34,9	31,1	12,3	11,3	7,9	15,0	3,3
09	Wöhrd	71,5	79,1	37,6	41,5	35,5	35,7	10,7	8,0	7,3	12,5	5,2
10	Ludwigsfeld	69,5	77,5	34,2	38,4	41,1	42,8	9,2	6,9	5,0	9,6	6,9
11	Glockenhof	67,6	75,8	35,9	40,5	38,8	37,9	8,5	6,7	7,1	12,6	5,9
12	Guntherstraße	77,0	82,7	42,4	47,0	28,5	28,3	14,9	11,0	6,5	11,6	4,4
13	Galgenhof	66,0	74,6	35,3	41,0	39,8	38,7	7,5	5,7	6,8	11,9	6,6
14	Hummelstein	71,6	78,9	35,2	39,0	42,3	43,9	7,3	5,7	4,8	9,0	6,9
15	Gugelstraße	64,7	73,9	32,1	36,3	45,5	45,6	5,8	4,1	6,2	11,2	7,5
16	Steinbühl	66,7	74,3	36,1	40,2	41,0	43,0	7,2	5,2	4,7	8,7	7,5
17	Gibitzenhof	65,9	74,9	46,0	48,0	36,6	40,2	5,2	3,2	3,2	6,6	6,2
18	Sandreuth	63,7	70,5	29,1	31,2	42,3	49,0	12,6	6,4	3,8	9,9	4,9
19	Schweinau	62,3	71,0	52,9	50,4	29,6	38,0	6,3	4,4	3,1	5,3	5,8
20	St. Leonhard	66,8	74,5	38,9	41,4	38,6	42,3	6,6	5,5	4,4	8,3	8,3
21	Sündersbühl	67,5	76,3	43,3	46,7	36,7	41,3	5,9	3,9	2,4	5,3	8,4
22	Bärenschanze	60,9	69,0	33,8	36,9	39,1	40,5	6,5	4,5	10,4	16,2	6,8
23	Sandberg	66,9	74,6	34,5	40,6	40,7	40,9	7,2	5,4	6,7	10,7	6,6
24	Bielingplatz	74,5	82,2	37,6	40,6	33,5	31,1	11,7	9,5	9,0	16,7	4,5
25	Uhlandstraße	69,6	76,9	31,6	36,0	38,4	34,6	9,6	7,2	11,4	19,9	4,4
26	Maxfeld	74,9	81,6	39,5	44,0	33,8	32,0	11,2	9,3	7,0	12,5	4,6
27	Veilhof	71,2	78,0	34,7	38,9	40,5	39,1	8,9	6,5	7,4	13,0	4,7
28	Tullnau	66,1	74,9	39,5	41,1	34,3	36,3	10,6	8,2	4,9	11,4	6,7
29	Gleißhammer	75,7	86,2	40,6	44,6	33,6	33,0	11,5	9,5	6,0	11,0	5,1
30	Dutzendteich	67,7	76,9	38,4	43,2	36,4	32,9	9,8	9,1	7,7	12,5	5,5
31	Zollhaus	81,1	86,3	32,5	34,7	51,9	54,8	4,3	2,8	2,5	5,8	6,3
32	Langwasser Nordwest	75,2	81,5	41,1	42,2	38,6	43,1	7,9	5,3	3,1	7,6	7,1
33	Langwasser Nordost	76,7	84,2	44,9	45,7	34,0	34,6	8,8	6,6	5,1	11,6	4,6
35	Altenfurt Nord	73,3	83,4	42,3	45,4	32,2	37,7	11,8	7,6	2,6	7,6	7,8
36	Langwasser Südost	71,0	78,9	43,1	43,1	36,1	40,2	10,0	7,5	2,8	7,4	5,5
37	Langwasser Südwest	73,6	80,4	40,5	41,6	39,5	41,9	7,0	5,5	3,6	8,1	6,9
38	Altenfurt, Moorenbrunn	79,0	86,0	43,3	47,6	33,1	32,4	11,6	8,6	4,3	9,2	5,1
40	Hasenbuck	67,7	77,8	33,5	38,0	47,2	46,5	5,4	3,7	3,7	8,5	7,3
43	Dianastraße	57,3	68,1	35,9	34,4	43,0	48,6	6,0	3,9	4,3	10,5	7,1
44	Trierer Straße	81,7	86,1	42,0	45,5	35,8	35,2	9,4	7,5	4,3	9,0	5,2
45	Gartenstadt	79,7	87,0	28,9	30,6	53,8	56,3	5,7	4,0	3,4	7,5	5,2
46	Werderau	75,4	83,1	31,9	34,0	48,3	50,0	6,7	5,8	3,7	8,3	6,4
47	Maiach	79,0	84,5	45,4	49,8	30,0	37,0	12,2	4,9	4,4	4,6	6,3
48	Katzwang/Reichelsd.Ost,-Keller	78,8	85,6	44,7	49,1	29,7	29,8	13,7	9,9	4,7	9,6	4,8
49	Kornburg und Worzeldorf	80,9	87,7	45,2	48,4	30,2	30,2	13,8	10,8	4,0	8,6	4,7
50	Hohe Marter	67,8	76,7	44,0	44,6	35,3	40,7	7,2	5,3	3,1	7,1	7,8
51	Röthenbach West	74,2	80,9	49,6	50,0	30,9	34,1	9,0	7,3	3,1	6,3	5,4
52	Röthenbach Ost	75,8	83,3	44,5	47,2	32,8	34,6	10,9	8,7	3,7	7,5	5,6
53	Eibach	76,4	84,1	47,4	50,8	29,7	29,4	11,8	9,2	4,1	8,2	4,4
54	Reichelsdorf	73,3	80,1	42,9	46,0	36,6	37,1	7,8	6,6	3,7	7,9	6,3

Bezirk		Wahl-beteiligung		von je 100 gültigen Zweitstimmen erhielten								
				C S U		S P D		F.D.P.		GRÜNE		REP
		1990	1987	1990	1987	1990	1987	1990	1987	1990	1987	1990
		1	2	3	4	5	6	7	8	9	10	11
55	Krottenbach/Mühlhof	76,6	83,5	39,1	41,6	34,8	37,8	13,8	9,1	6,0	9,7	4,2
60	Großreuth/Schweinau	71,7	79,6	40,0	45,5	36,9	37,8	10,9	8,6	3,1	6,4	5,9
61	Gebersdorf	77,6	83,0	41,3	44,1	35,7	38,4	8,5	6,2	4,2	8,6	7,3
62	Gaismannshof	78,7	83,3	41,7	45,4	35,0	33,8	10,9	9,6	3,8	8,8	5,8
63	Höfen	68,4	80,9	44,0	45,2	36,5	37,7	7,7	7,2	3,8	8,0	5,8
64	Eberhardshof	68,2	76,0	33,4	39,2	43,9	44,8	6,9	4,7	5,4	8,6	6,9
65	Muggenhof	62,2	70,7	44,0	40,6	34,1	43,1	8,6	4,8	3,4	9,9	7,5
70	Westfriedhof	73,3	79,6	36,7	42,7	35,8	35,6	10,4	9,9	5,7	9,7	7,7
71	Schniegling	73,3	81,1	39,4	44,8	35,1	36,4	9,8	6,6	5,8	9,7	6,7
72	Wetzendorf	77,4	83,7	41,9	46,1	30,4	31,1	14,1	11,2	5,6	9,6	5,0
73	Buch	81,6	86,0	51,9	56,6	25,7	24,8	7,1	6,1	4,3	10,7	8,3
74	Thon	81,6	86,5	44,1	49,2	28,7	26,5	14,1	11,4	5,7	10,7	4,3
75	Almoshof	76,0	84,1	49,9	59,8	31,5	29,8	5,3	4,9	5,6	2,8	6,0
76	Kraftshof	78,6	84,3	41,3	42,7	38,2	38,3	7,0	6,2	3,6	9,0	7,0
77	Neunhof	80,7	87,4	46,4	52,7	32,1	33,1	9,7	5,4	3,6	5,7	5,5
78	Boxdorf	78,8	85,9	39,5	45,5	36,1	39,0	10,2	6,4	5,3	7,6	5,8
79	Großgründlach	81,6	87,8	43,1	46,3	33,4	31,7	12,8	12,1	5,2	8,8	3,4
80	Schleifweg	73,8	82,1	44,1	45,8	30,8	29,3	12,5	11,2	5,0	11,8	3,8
81	Schoppershof	70,9	79,8	36,4	39,1	37,3	39,5	10,0	8,4	6,0	10,7	6,3
82	Schafhof	64,6	72,0	48,6	49,8	31,2	32,8	9,1	9,2	3,7	5,9	4,5
83	Marienberg	80,9	87,0	41,8	45,4	29,6	28,4	15,0	13,5	6,2	10,8	4,3
84	Ziegelstein	76,6	84,9	37,5	39,2	37,5	41,2	10,7	8,8	5,7	8,8	4,9
85	Mooshof	75,6	82,5	45,4	45,8	29,2	31,3	12,1	9,5	5,1	10,6	4,9
86	Buchenbühl	81,3	87,3	29,0	31,9	50,3	50,0	8,2	7,5	4,9	8,4	4,6
90	St. Jobst	78,0	84,7	43,6	44,5	29,9	29,7	13,3	12,2	6,2	11,6	3,8
91	Erlenstegen	83,3	87,8	49,6	52,5	18,8	16,8	20,6	20,2	6,2	9,6	2,4
92	Mögeldorf	77,4	84,8	44,9	44,5	26,2	26,7	15,8	15,3	6,0	11,9	3,7
93	Schmausenbuckstraße	84,9	89,1	49,7	52,0	19,1	17,3	21,1	20,2	4,6	9,4	2,8
94	Laufamholz	81,3	86,4	43,7	46,0	29,9	29,4	15,1	12,6	5,0	10,0	3,5
95	Zerzabelshof	80,6	85,9	41,7	44,8	32,3	32,4	12,7	11,4	5,7	9,9	4,5
96	Fischbach	76,3	82,8	40,7	44,1	31,6	31,6	14,5	11,5	5,9	10,5	4,4
97	Brunn	75,6	87,9	49,6	55,9	19,7	20,8	19,2	9,5	3,8	11,1	5,1
	Insgesamt	72,9	80,3	39,8	43,0	35,8	36,5	10,2	8,1	5,5	10,3	5,5

Wahlbeteiligung

Inneralb des Stadtgebiets gibt es, entsprechend der unterschiedlichen Bevölkerungsstruktur auch erhebliche Unterschiede in der Wahlbeteiligung. In nebenstehender Karte ist die Wahlbeteiligung für die statistischen Bezirke dargestellt. In den 29 Bezirken innerhalb der Ringstraße lag die Wahlbeteiligung bei der Bundestagswahl 1990 - mit Ausnahme von 4 Bezirken - unter dem Stadtdurchschnitt von 72,9%. Von den 53 Bezirken außerhalb der Ringstraße hatten 43, also mehr als drei Viertel, eine über dem Durchschnitt liegende Wahlbeteiligung aufzuweisen. Die höchste Wahlbeteiligung war im Bezirk 93 Schmaußenbuckstraße mit 84,9% zu verzeichnen, gefolgt von Bezirk 91 Erlenstegen mit 83,3%. Am schlechtesten schnitten die Bezirke 04 Gostenhof (55,7%), 43 Dianastraße (57,3%) und 01 Lorenzer Altstadt (58,6%) ab.

Bundestagswahl 1990 in Nürnberg
Wahlbeteiligung
in den Bezirken
(einschließlich Briefwahl)

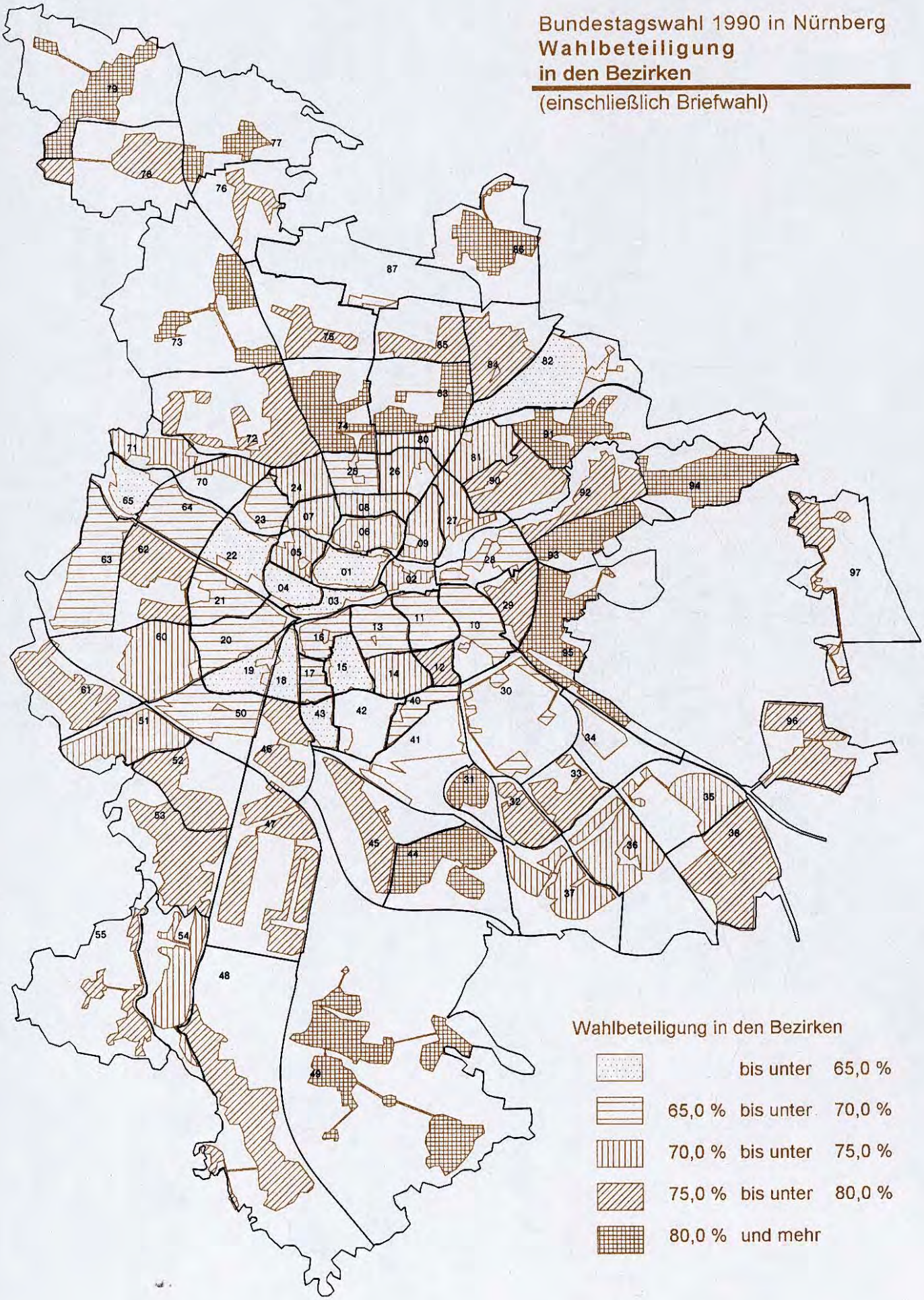

Bundestagswahl 1990 in Nürnberg
Relative Veränderung der Wahlbeteiligung seit 1987 in den Bezirken
(einschließlich Briefwahl)

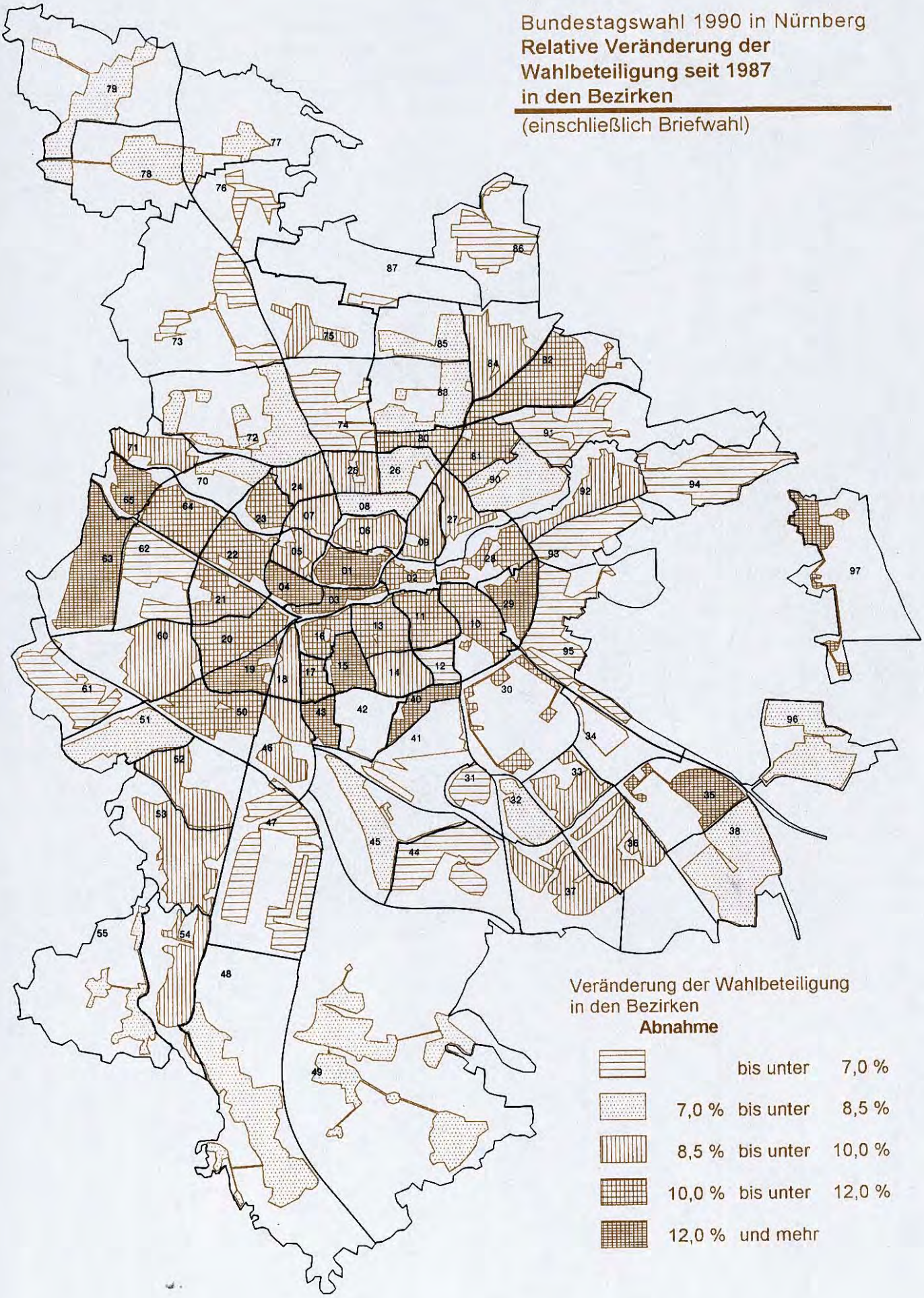

C S U

Bezirke mit den höchsten bzw. niedrigsten Zweitstimmenanteilen

höchste Stimmenanteile					niedrigste Stimmenanteile				
	Bezirk	1990	1987	+/- %-Punkte		Bezirk	1990	1987	+/- %-Punkte
19	Schweinau	52,9	50,4	+ 2,5	45	Gartenstadt	28,9	30,6	- 1,7
73	Buch	51,9	56,6	- 4,7	86	Buchenbühl	29,0	31,9	- 2,9
75	Almoshof	49,9	59,8	- 9,9	18	Sandreuth	29,1	31,2	- 2,1
93	Schmausenbuckstr.	49,7	52,0	- 2,3	25	Uhlandstraße	31,6	36,0	- 4,5
97	Brunn	49,6	55,9	- 6,3	46	Werderau	31,9	34,0	- 2,2
91	Erlenstegen	49,6	52,5	- 2,9					
51	Röthenbach West	49,6	50,0	- 0,4					

Gesamtstadt 1990: 39,8 %, 1987: 43 %, Differenz - 3,2 %-Punkte

Die CSU erreichte ihr bestes Ergebnis im Bezirk 19 "Schweinau" mit 52,9 %, wo auch mit 2,5 %-Punkte Stimmenzuwachs die zweithöchste Veränderung zu verzeichnen war. Der Spitzenreiter von 1987 und 1983, der Bezirk 75 "Almoshof", belegte 1990 nur noch den dritten Platz. Die schwächsten Resultate mit unter 30 % Stimmenanteil hatte die CSU in den Bezirken 45 "Gartenstadt", 86 "Buchenbühl" und 18 "Sandreuth", drei Bezirke, die seit Jahren die Liste der niedrigsten Stimmenanteile anführen.

Bezirke mit besonders über- bzw. unterdurchschnittlicher Zweitstimmenveränderung 1987 bis 1990

im positiven Sinn				im negativen Sinn			
	Bezirk	%-Punkte	%		Bezirk	%-Punkte	%
65	Muggenhof	+ 3,3	+ 8,2	75	Almoshof	- 9,9	- 16,5
19	Schweinau	+ 2,5	+ 5,1	77	Neunhof	- 6,3	- 12,0
43	Dianastraße	+ 1,5	+ 4,4	97	Brunn	- 6,3	- 11,2
92	Mögeldorf	+ 0,4	+ 0,8	23	Sandberg	- 6,1	- 15,1
36	Langwasser Süd	- 0,0	- 0,1	01	Altstadt St. Lorenz	- 6,1	- 13,1

Veränderung im Gesamtstadtdurchschnitt - 3,2 %-Punkte bzw. - 7,4 %

Bei einer durchschnittlichen Abnahme der Zweitstimmenanteile von 3,2 %-Punkten verzeichnete die CSU im Bezirk 65 "Muggenhof" mit einem Plus von 3,3 %-Punkten ihren größten Stimmenzuwachs, gefolgt vom Bezirk 19 "Schweinau" mit 2,5 %-Punkte. 1987 führte Schweinau die Liste der positiven Veränderung noch mit + 6,2 %-Punkten an. Die größte Abnahme an Zweitstimmenanteilen wies der Bezirk 75 "Almoshof" mit nahezu - 10 %-Punkten auf, der trotz dieses Verlusts noch an dritter Stelle bei den Stimmenanteilen insgesamt steht.

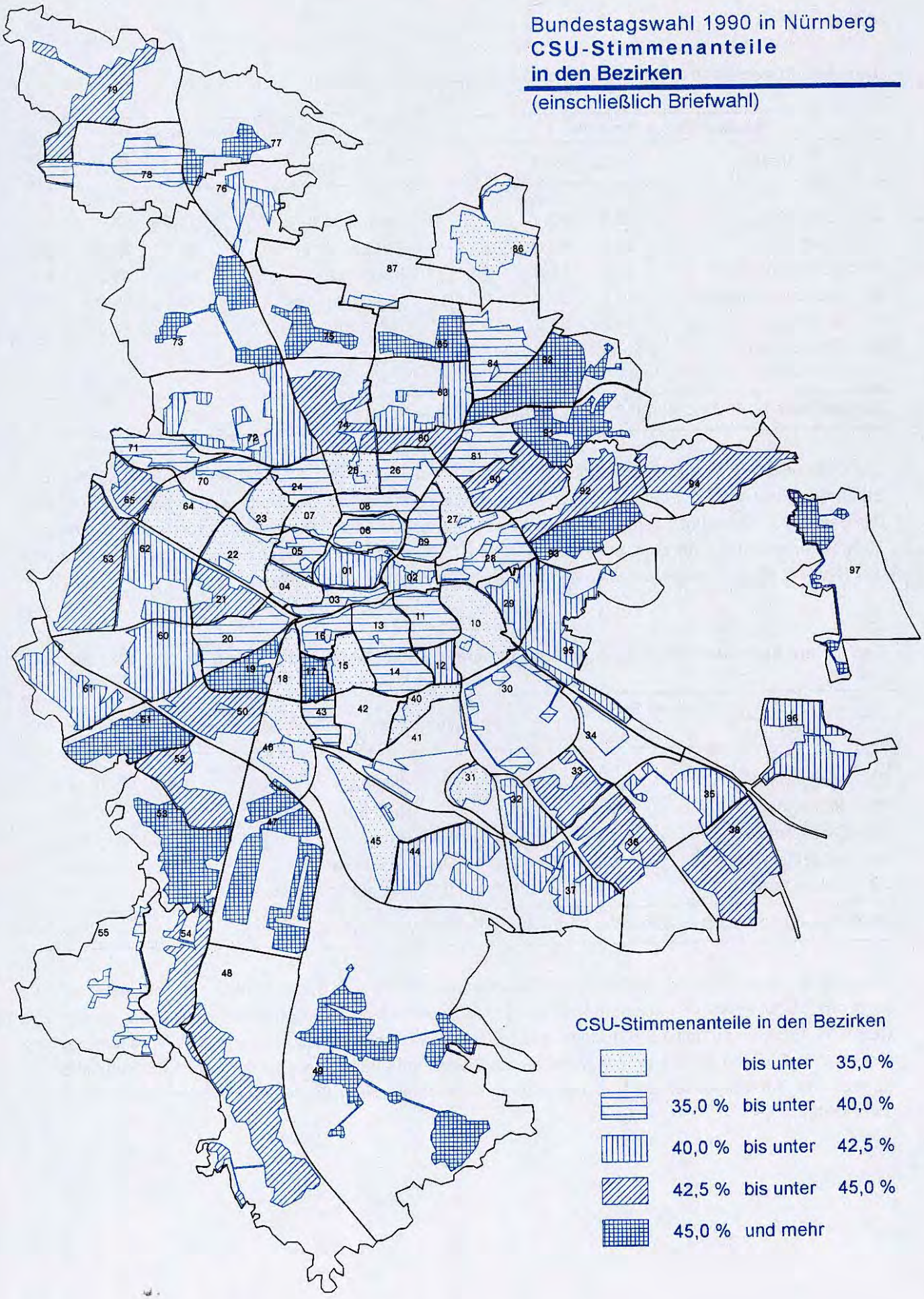
Bundestagswahl 1990 in Nürnberg
CSU-Stimmenanteile
in den Bezirken
(einschließlich Briefwahl)
CSU-Stimmenanteile in den Bezirken
bis unter 35,0 %
35,0 % bis unter 40,0 %
40,0 % bis unter 42,5 %
42,5 % bis unter 45,0 %
45,0 % und mehr

Bundestagswahl 1990 in Nürnberg
Relative Veränderung der CSU-Stimmenanteile seit 1987 in den Bezirken
(einschließlich Briefwahl)

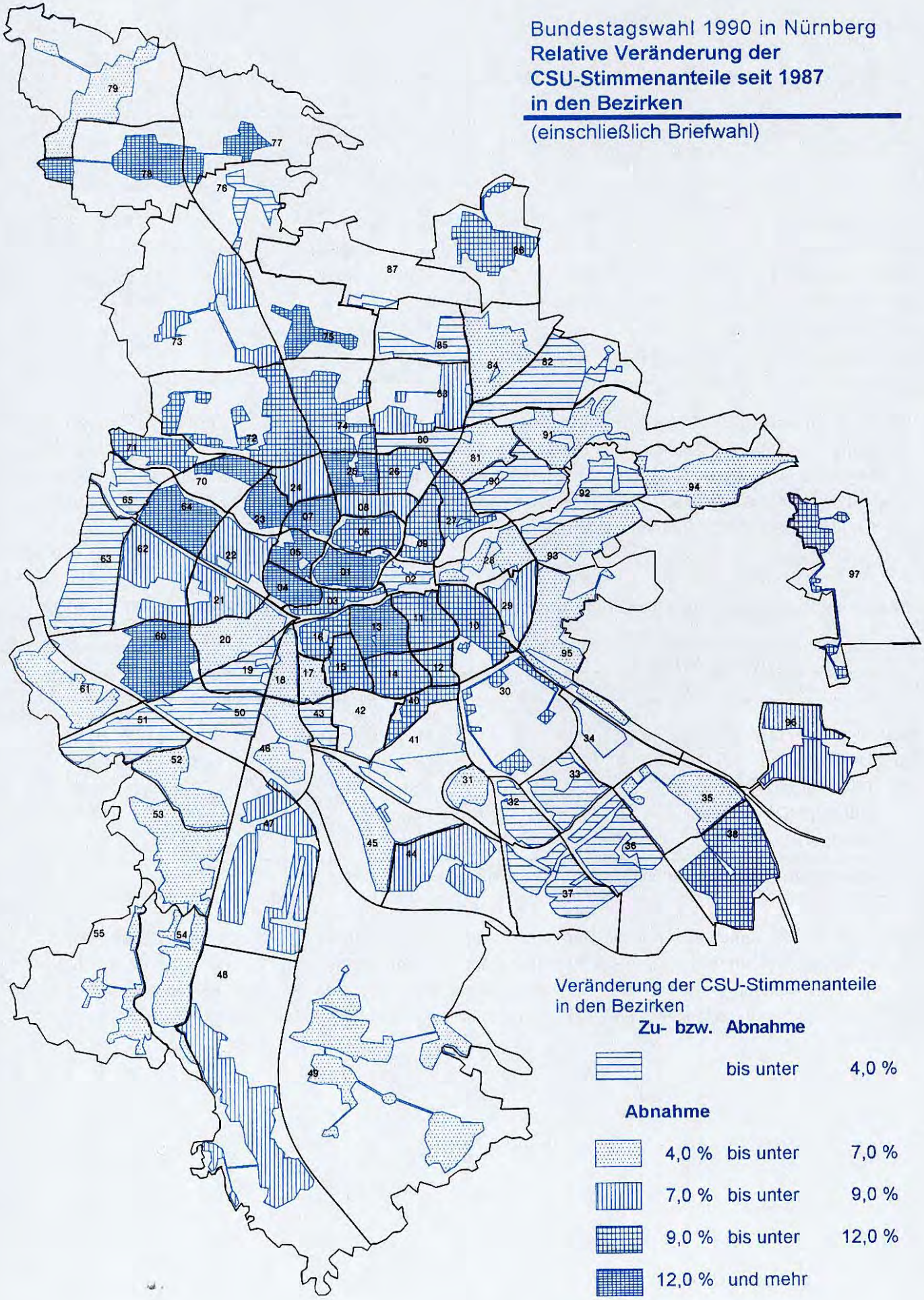

S P D

Bezirke mit den höchsten bzw. niedrigsten Zweitstimmenanteilen

höchste Stimmenanteile					niedrigste Stimmenanteile				
	Bezirk	1990	1987	+/- %-Punkte		Bezirk	1990	1987	+/- %-Punkte
45	Gartenstadt	53,8	56,3	- 2,5	91	Erlenstegen	18,8	16,8	+ 2,0
31	Zollhaus	51,9	54,8	- 2,9	93	Schmausenbuck	19,1	17,3	+ 1,8
86	Buchenbühl	50,3	50,0	+ 0,3	97	Brunn	19,7	20,8	- 1,1
46	Werderau	48,3	50,0	- 1,7	73	Buch	25,7	24,8	+ 0,9
40	Hasenbuck	47,2	46,5	+ 0,7	92	Mögeldorf	26,2	26,7	- 0,5

Gesamtstadt 1990: 35,8 %, 1987: 36,5 %, Differenz - 0,7 %-Punkte

Die SPD war im Bezirk 45 "Gartenstadt" am stärksten, wo sie auch bei früheren Wahlen den ersten Platz einnahm. Am schlechtesten schnitt sie (traditionsgemäß) im Bezirk 91 "Erlenstegen" mit 18,8 % Stimmenanteilen ab, obwohl sie dort 2,0 %-Punkte gutmachte. Drei der fünf Bezirke mit den höchsten Stimmenanteilen, nämlich 45 "Gartenstadt", 86 "Buchenbühl" und 46 "Werderau", sind in der Aufstellung der 5 Bezirke mit den niedrigsten CSU-Stimmenanteilen enthalten.

Bezirke mit besonders über- bzw. unterdurchschnittlicher Zweitstimmenveränderung 1987 bis 1990

im positiven Sinn				im negativen Sinn			
	Bezirk	%-Punkte	%		Bezirk	%-Punkte	%
07	St. Johannis	+ 4,4	+ 14,0	65	Muggenhof	- 9,0	- 20,9
25	Uhlandstraße	+ 3,8	+ 11,1	19	Schweinau	- 8,4	- 22,1
08	Pirckheimerstraße	+ 3,8	+ 12,2	47	Maiach	- 6,9	- 18,8
30	Dutzendteich	+ 3,5	+ 10,6	18	Sandreuth	- 6,7	- 13,7
03	Tafelhof	+ 2,8	+ 7,9	43	Dianastraße	- 5,6	- 11,6

Veränderung im Gesamtstadtdurchschnitt - 0,7 %-Punkte bzw. - 1,9 %

Im Bezirk 07 "St. Johannis" wich die Veränderung der Stimmenanteile, die in der Gesamtstadt - 0,7 %-Punkte betrug, mit einem Plus von 4,4 %-Punkten am stärksten positiv vom Durchschnitt ab. Die größten negativen Abweichungen waren mit - 9,0 bzw. - 8,4 %-Punkte in den Bezirken 65 "Muggenhof" bzw. 19 "Schweinau" zu verzeichnen, zwei Bezirke, in welchen die CSU ihre größten Gewinne hatte.

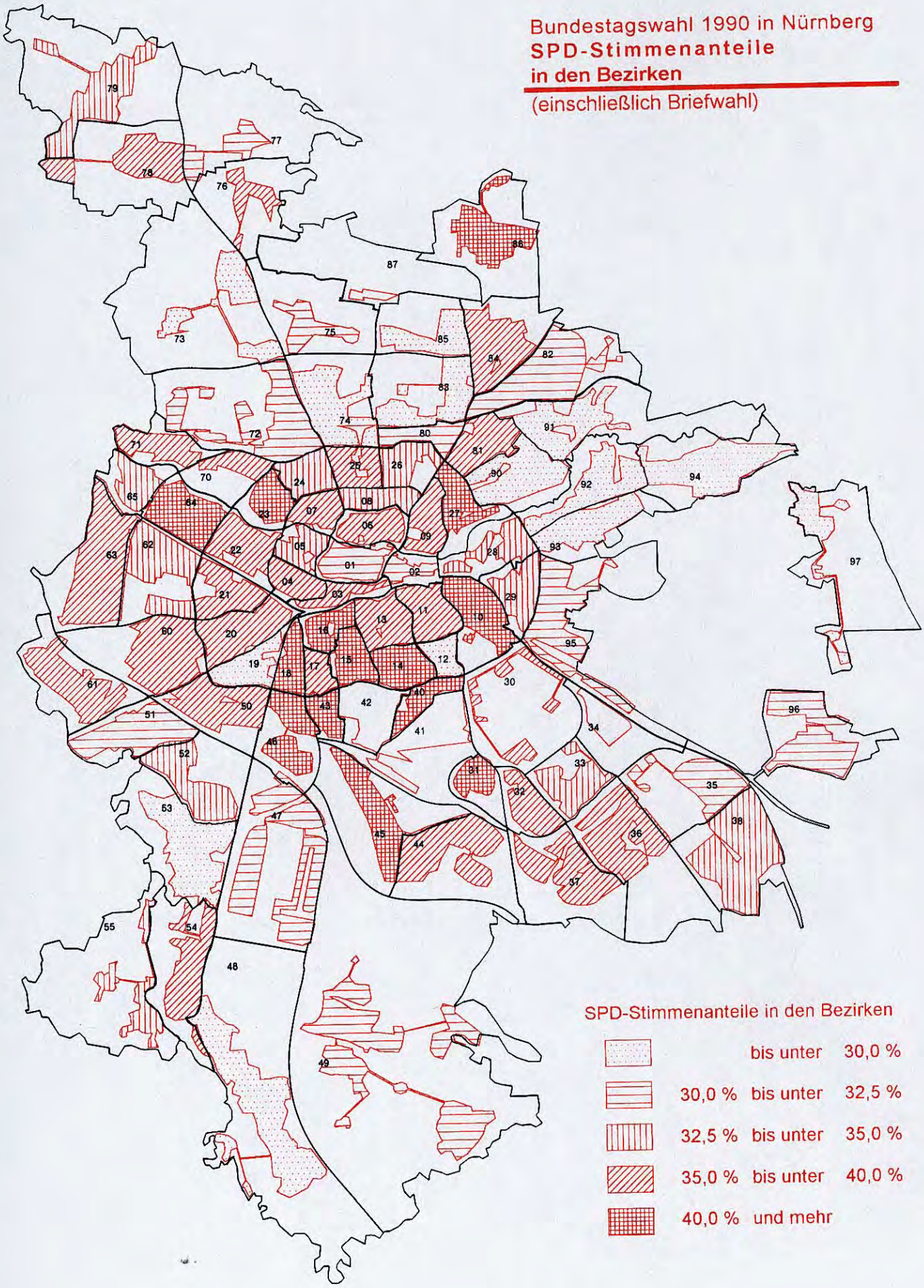
Bundestagswahl 1990 in Nürnberg
SPD-Stimmenanteile
in den Bezirken
(einschließlich Briefwahl)
SPD-Stimmenanteile in den Bezirken
bis unter 30,0 %
30,0 % bis unter 32,5 %
32,5 % bis unter 35,0 %
35,0 % bis unter 40,0 %
40,0 % und mehr

Bundestagswahl 1990 in Nürnberg
Relative Veränderung der SPD-Stimmenanteile seit 1987 in den Bezirken
(einschließlich Briefwahl)

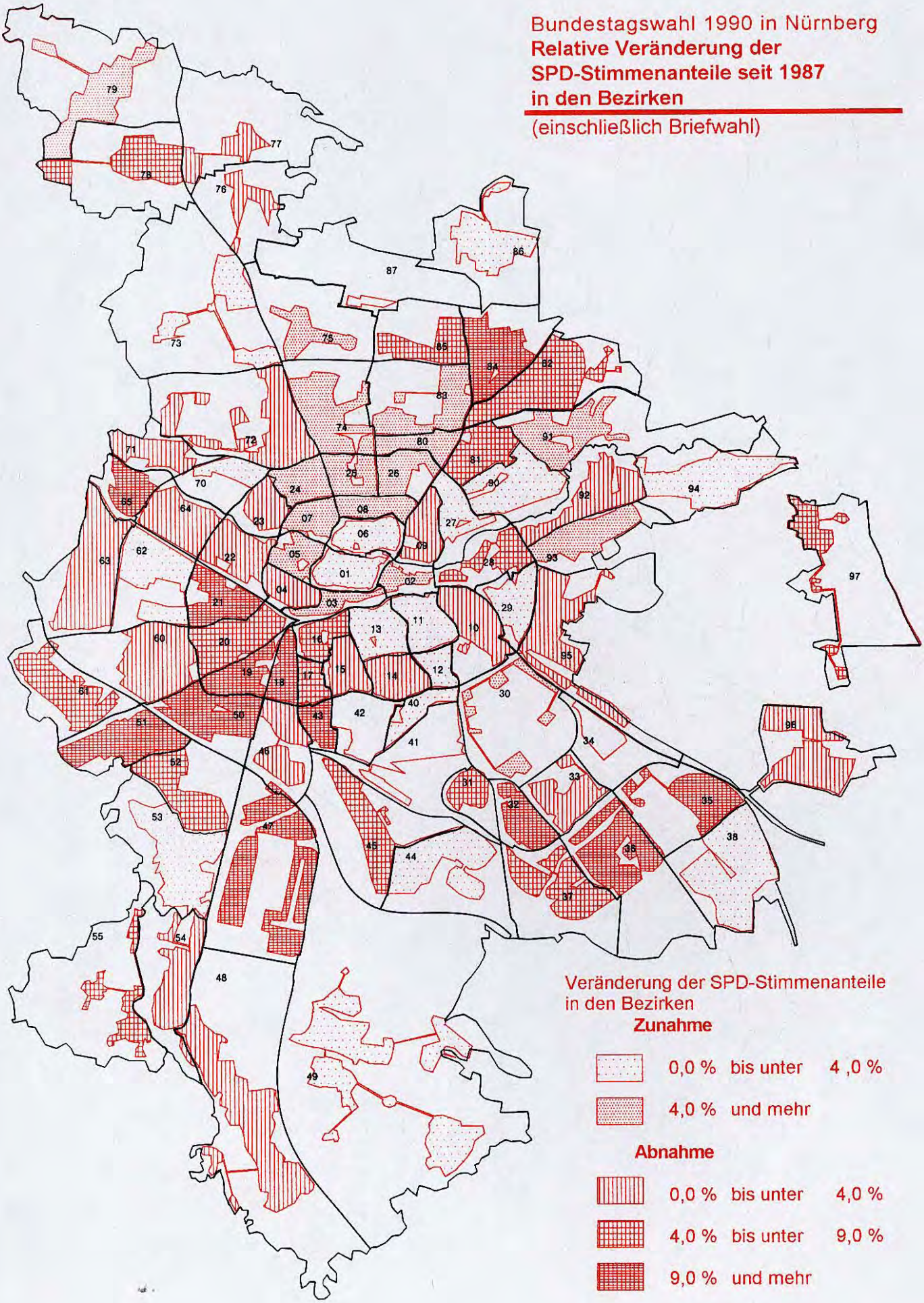

F.D.P.

Bezirke mit den höchsten bzw. niedrigsten Zweitstimmenanteilen

höchste Stimmenanteile					niedrigste Stimmenanteile				
	Bezirk	1990	1987	+/- %-Punkte		Bezirk	1990	1987	+/- %-Punkte
93	Schmausenbuckstr.	21,1	20,2	+ 0,9	31	Zollhaus	4,3	2,8	+ 1,5
91	Erlenstegen	20,6	20,2	+ 0,4	17	Gibitzenhof	5,2	3,2	+ 2,1
97	Brunn	19,2	9,5	+ 9,7	75	Almoshof	5,3	4,9	+ 0,4
92	Mögeldorf	15,8	15,3	+ 0,5	40	Hasenbuck	5,4	3,7	+ 1,7
94	Laufamholz	15,1	12,6	+ 2,5	45	Gartenstadt	5,7	4,0	+ 1,7

Gesamtstadt 1990: 10,2 %, 1987: 8,1 %, Differenz + 2,1 %-Punkte

Die beiden Wahlbezirke mit mehr als 20 % F.D.P.-Wählern waren der Bezirk 93 "Schmausenbuckstraße" (21,1 %) und 91 "Erlenstegen" (20,6 %), welche auch 1987 die Spitzenpositionen einnahmen. Am geringsten war der Zuspruch, ebenfalls wie bei der Vorwahl, in den Bezirken 31 "Zollhaus" (4,3 %) und 17 "Gibitzenhof" (5,2 %).

Bezirke mit besonders über- bzw. unterdurchschnittlicher Zweitstimmenveränderung 1987 bis 1990

im positiven Sinn				im negativen Sinn			
	Bezirk	%-Punkte	%		Bezirk	%-Punkte	%
97	Brunn	+ 9,7	+ 102,6	03	Tafelhof	- 2,2	- 25,0
47	Maiach	+ 7,3	+ 150,9	02	Marienvorstadt	- 0,4	- 3,0
18	Sandreuth	+ 6,2	+ 96,4	82	Schafhof	- 0,1	- 1,3
55	Krottenbach/Mühlhof	+ 4,7	+ 51,1	91	Erlenstegen	+ 0,4	+ 2,0
77	Neunhof	+ 4,4	+ 81,4	75	Almoshof	+ 0,4	+ 8,6
				63	Höfen	+ 0,4	+ 6,2

Veränderung im Gesamtstadtdurchschnitt + 2,1 %-Punkte bzw. + 25,9 %

Die F.D.P. hatte nur in 3 Bezirken (03 "Tafelhof", 02 "Marienvorstadt" und 82 "Schafhof") Stimmenverluste hinzunehmen, in den anderen Bezirken wurden Zuwächse registriert. Bei durchschnittlich 2,1 %-Punkte Zunahme hatten Brunn mit einem Plus von 9,7 %-Punkten und Maiach mit 7,3 %-Punkten die Spitzenpositionen inne.

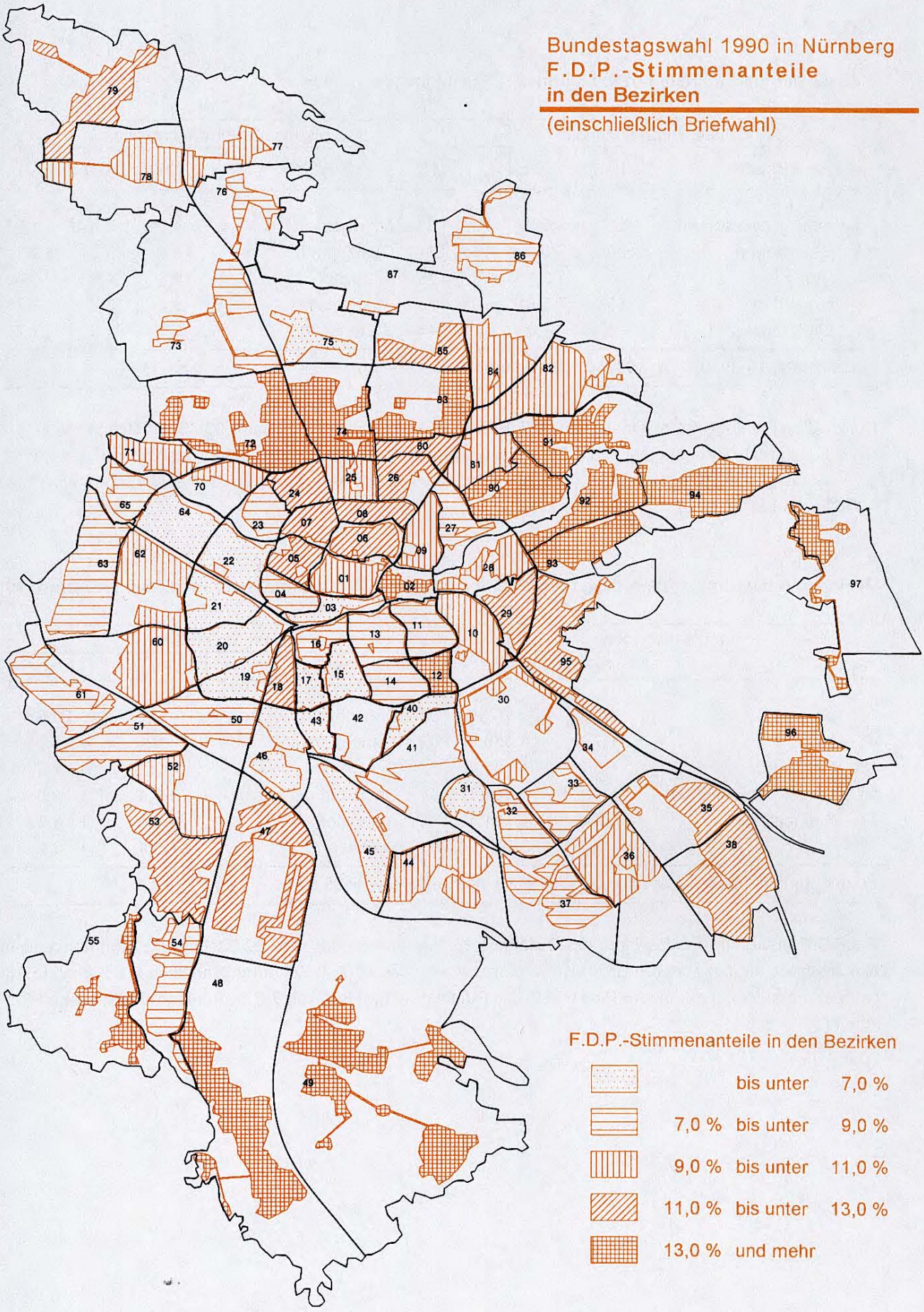
Bundestagswahl 1990 in Nürnberg
F.D.P.-Stimmenanteile
in den Bezirken
(einschließlich Briefwahl)
F.D.P.-Stimmenanteile in den Bezirken
bis unter 7,0 %
7,0 % bis unter 9,0 %
9,0 % bis unter 11,0 %
11,0 % bis unter 13,0 %
13,0 % und mehr

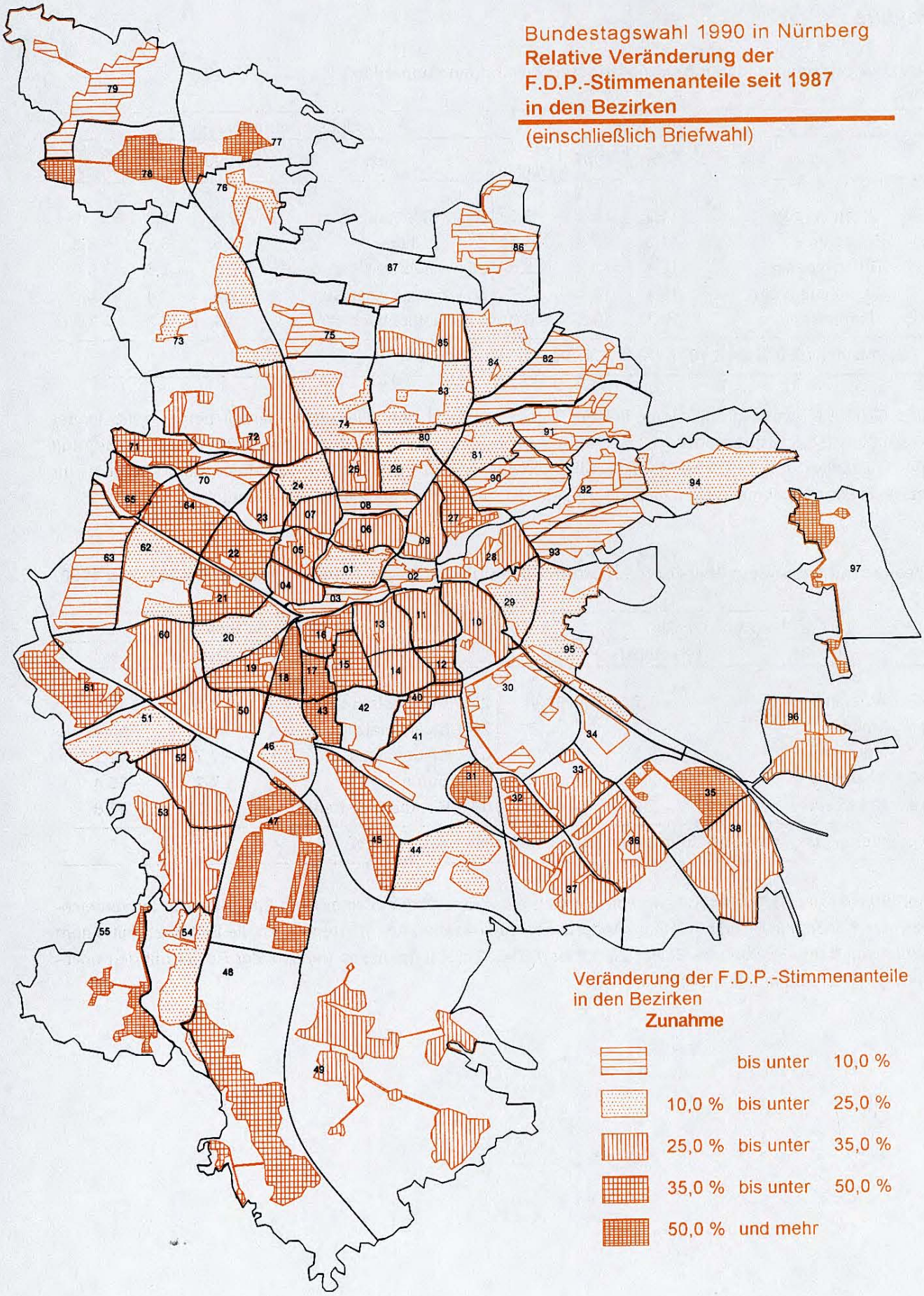
Bundestagswahl 1990 in Nürnberg
Relative Veränderung der
F.D.P.-Stimmenanteile seit 1987
in den Bezirken
(einschließlich Briefwahl)
Veränderung der F.D.P.-Stimmenanteile
in den Bezirken
Zunahme
bis unter 10,0 %
10,0 % bis unter 25,0 %
25,0 % bis unter 35,0 %
35,0 % bis unter 50,0 %
50,0 % und mehr

GRÜNE

Bezirke mit den höchsten bzw. niedrigsten Zweitstimmenanteilen

höchste Stimmenanteile					niedrigste Stimmenanteile				
	Bezirk	1990	1987	+/- %-Punkte		Bezirk	1990	1987	+/- %-Punkte
25	Uhlandstraße	11,4	19,9	- 8,5	21	Sündersbühl	2,4	5,3	- 2,9
04	Gostenhof	11,3	16,8	- 5,4	31	Zollhaus	2,5	5,8	- 3,3
22	Bärenschanze	10,4	16,2	- 5,8	35	Altenfurt Nord	2,6	7,6	- 5,0
07	St. Johannis	10,4	18,1	- 7,7	36	Langwasser Süd	2,8	7,4	- 4,6
05	Himpfelshof	10,1	16,5	- 6,3	51	Röthenbach West	3,1	6,3	- 3,2

Gesamtstadt 1990: 5,5 %, 1987: 10,3 %, Differenz - 4,8 %-Punkte

Die GRÜNEN waren die Verlierer bei der Bundestagswahl. Ihr Zweitstimmenanteil betrug 1990 in der Gesamtstadt 5,5 % gegenüber 10,3 % (1987). Am besten schnitt sie in den Bezirken 25 "Uhlandstraße" und 04 "Gostenhof" mit 11,4 bzw. 11,3 % Stimmenanteilen ab, traditionelle Hochburgen der GRÜNEN. Ihr schlechtestes Ergebnis erreichten sie im Bezirk 21 "Sündersbühl mit 2,4% Stimmenanteil.

Bezirke mit besonders über- bzw. unterdurchschnittlicher Zweitstimmenveränderung 1987 bis 1990

im positiven Sinn				im negativen Sinn			
	Bezirk	%-Punkte	%		Bezirk	%-Punkte	%
75	Almoshof	+ 2,8	+ 98,4	25	Uhlandstraße	- 8,5	- 42,7
47	Maiach	- 0,1	- 3,2	24	Bielingplatz	- 7,8	- 46,4
77	Neunhof	- 2,1	- 37,3	07	St. Johannis	- 7,7	- 42,7
82	Schafhof	- 2,1	- 36,4	97	Brunn	- 7,2	- 65,4
19	Schweinau	- 2,2	- 41,3	08	Pirckheimerstraße	- 7,2	- 47,6

Veränderung im Gesamtstadtdurchschnitt - 4,8 %-Punkte bzw. - 46,6 %

Außer im Bezirk 75 "Almoshof", wo eine Zunahme der Zweitstimmenanteile um 2,8 %-Punkte zu verzeichnen war, hatten alle Bezirke negative Änderungen aufzuweisen. Am größten waren die Einbußen mit einem Minus von 8,5 %-Punkten im Bezirk 25 "Uhlandstraße", der trotz dieses Verlusts der Bezirk mit den höchsten GRÜNEN-Stimmenanteilen war.

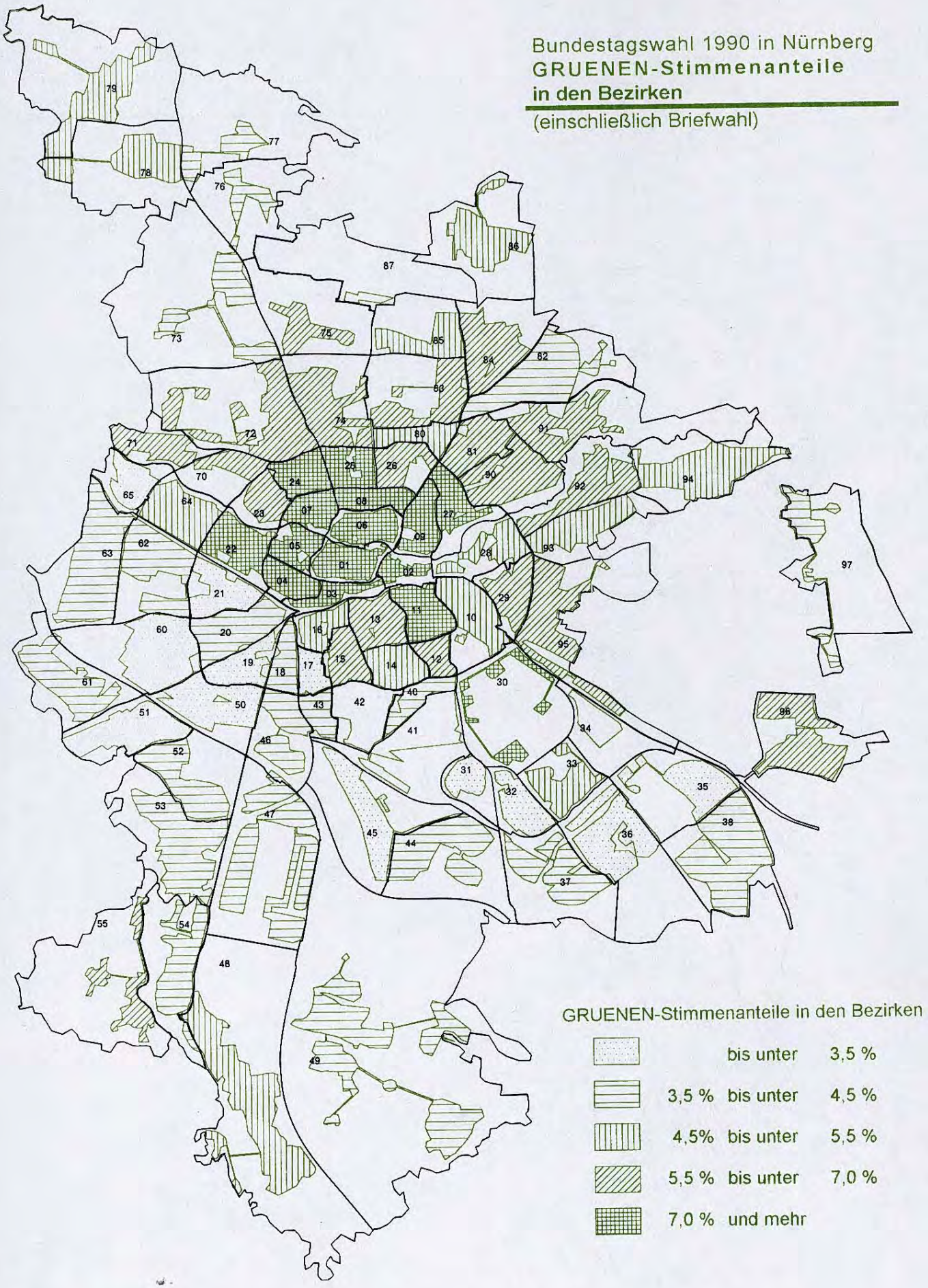
Bundestagswahl 1990 in Nürnberg
GRUENEN-Stimmenanteile
in den Bezirken
(einschließlich Briefwahl)
GRUENEN-Stimmenanteile in den Bezirken
bis unter 3,5 %
3,5 % bis unter 4,5 %
4,5% bis unter 5,5 %
5,5 % bis unter 7,0 %
7,0 % und mehr

Bundestagswahl 1990 in Nürnberg
Relative Veränderung der GRUENEN-Stimmenanteile seit 1987 in den Bezirken
(einschließlich Briefwahl)

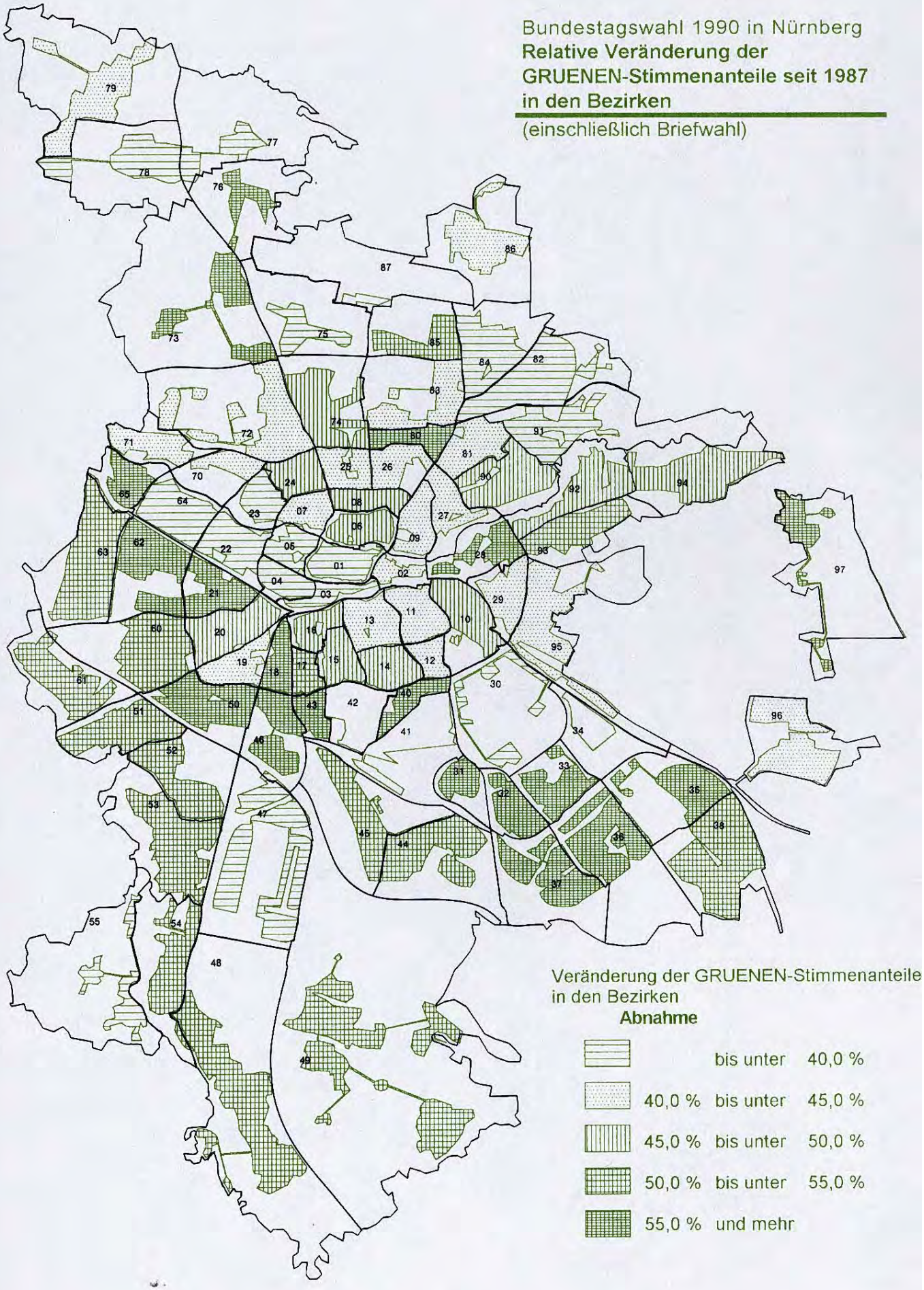

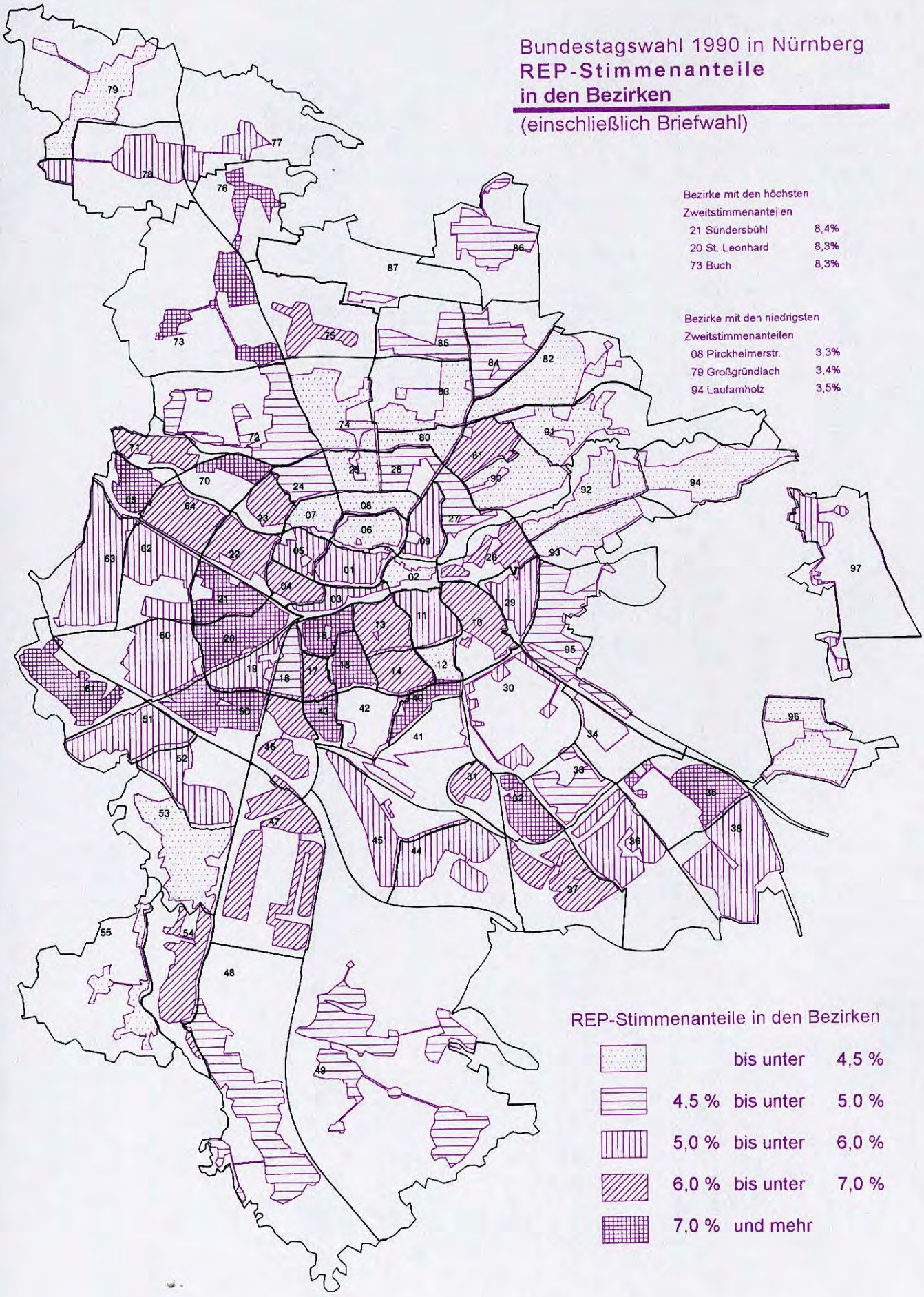
Bundestagswahl 1990 in Nürnberg
REP-Stimmenanteile
in den Bezirken
(einschließlich Briefwahl)
Bezirke mit den höchsten Zweitstimmenanteilen
21 Sündersbühl 8,4%
20 St. Leonhard 8,3%
73 Buch 8,3%
Bezirke mit den niedrigsten Zweitstimmenanteilen
08 Pirckheimerstr. 3,3%
79 Großgründlach 3,4%
94 Laufamholz 3,5%
REP-Stimmenanteile in den Bezirken
bis unter 4,5 %
4,5 % bis unter 5,0 %
5,0 % bis unter 6,0 %
6,0 % bis unter 7,0 %
7,0 % und mehr

5.3 Wahlbezirke

5.3.1 Wahlbeteiligung und Wahlverhalten

Zur Bundestagswahl 1990 war das Stadtgebiet Nürnberg in 538 Wahlbezirke eingeteilt. Die per Briefwahl eingegangenen Stimmzettel wurden in 80 Briefwahlbezirken ausgezählt. Diese Briefwahlergebnisse wurden regional auf die 538 Wahlbezirke der Urnenwahl umgerechnet, sie sind somit in den in folgenden Karten und Tabellen ausgewiesenen Ergebnissen je Wahlbezirk enthalten.

Rangfolge der Parteien in den Wahlbezirken 1990

Rang	in .. von 538 Wahlbezirken wurden nebenstehende Rangstellen eingenommen von 1)												
	C S U	S P D	F.D.P.	GRÜNE	B P	LIGA	C M	GRAUE	R E P	N P D	O E D	P D S	Patrioten
	1	2	3	4	5	6	7	8	9	10	11	12	13
1	307	231	-	-	-	-	-	-	-	-	-	-	-
2	231	297	10	-	-	-	-	-	-	-	-	-	-
3	-	10	348	62	-	-	-	-	131	-	-	-	-
4	-	-	136	221	-	-	-	3	180	-	-	-	-
5	-	-	44	239	-	-	-	16	222	2	4	5	-
6	-	-	-	14	12	2	5	326	3	51	115	81	-
7	-	-	-	-	49	31	14	117	2	131	176	128	6
8	-	-	-	1	95	57	59	47	-	155	119	125	29
9	-	-	-	1	127	135	116	18	-	104	76	102	92
10	-	-	-	-	154	160	168	8	-	63	34	61	168
11	-	-	-	-	80	129	131	3	-	31	13	27	168
12	-	-	-	-	20	22	41	-	-	1	1	8	64
13	-	-	-	-	1	2	4	-	-	-	-	1	11

1) Bei gleichen Anteilen mehrerer Parteien wurden diese jeweils der höheren Rangstelle zugeordnet

Die CSU schaffte in 307 Wahlbezirken die Mehrheit, die SPD in 231 Wahlbezirken. Alle anderen Parteien konnten in keinem Wahlbezirk die meisten Wähler hinter sich bringen. Die F.D.P. konnte sich in 10 Wahlbezirken vor der SPD auf Rang 2 plazieren. Rang 3 erreichte sie 348 mal, die GRÜNEN 62 mal und die REP 131 mal.

Stadt Nürnberg
Einteilung in Wahlbezirke

Stand: Januar 1990

Herausgeber: Amt für Stadtforschung und Statistik - Nürnberg
Kartengrundlage: Stadtkarte des Stadtvermessungsamtes Nürnberg

Die CSU erreichte in 33 Wahlbezirken die absolute Mehrheit, die SPD in 19. Überhaupt keine Stimmen erhielten am häufigsten die Patrioten, nämlich in 493 der 538 Wahlbezirke, gefolgt von CM in 401 Wahlbezirken.

Zweitstimmenanteile in den Wahlbezirken 1990

von .. % bis unter .. %	in ... Wahlbezirken erreichten 1)												
	CSU	SPD	F.D.P.	GRÜNE	BP	LIGA	CM	GRAUE	REP	NPD	ÖDP	PDS	Patrioten
	1	2	3	4	5	6	7	8	9	10	11	12	13
65 u.m.	2	1	-	-	-	-	-	-	-	-	-	-	-
60 - 65	2	3	-	-	-	-	-	-	-	-	-	-	-
55 - 60	9	2	-	-	-	-	-	-	-	-	-	-	-
50 - 55	20	13	-	-	-	-	-	-	-	-	-	-	-
45 - 50	84	43	-	-	-	-	-	-	-	-	-	-	-
40 - 45	124	109	-	-	-	-	-	-	-	-	-	-	-
35 - 40	133	138	-	-	-	-	-	-	-	-	-	-	-
30 - 35	117	127	-	-	-	-	-	-	-	-	-	-	-
25 - 30	40	65	-	-	-	-	-	-	-	-	-	-	-
20 - 25	6	22	10	2	-	-	-	-	-	-	-	-	-
15 - 20	1	12	46	2	-	-	-	-	-	-	-	-	-
10 - 15	-	3	172	42	-	-	-	-	19	-	-	-	-
8 - 10	-	-	102	47	-	-	-	-	54	-	-	-	-
6 - 8	-	-	106	91	-	-	-	-	150	-	-	-	-
4 - 6	-	-	84	184	-	-	-	4	191	-	1	1	-
2 - 4	-	-	18	140	-	-	-	75	114	4	12	15	-
1 - 2	-	-	-	23	7	-	1	226	7	41	94	83	-
0,01 - 1	-	-	-	7	246	180	136	216	3	367	354	315	45
keine Stimmen	-	-	-	-	285	358	401	17	-	126	77	124	493

1) geordnet nach der Anzahl der Zweitstimmen einschließlich der Briefwählerstimmen

Wahlbezirke mit den meisten Wahlscheinanträgen 1990 und Vergleich zu 1987

Wahlbezirk	Anteil in %		Veränderung	
	1990	1987	in %-Punkten	in %
	1	2	3	4
2731 Sebastianspital	79,6	77,4	+ 2,1	+ 2,8
0541 Ob. Turnstraße, Kontumazgarten	33,3	34,4	- 1,1	- 3,1
9302 Blütenstraße, Haselnußweg	28,5	23,5	+ 4,9	+ 21,0
2621 Stadtpark, Virchow-, Hintermayrstr.	27,0	26,0	+ 1,0	+ 3,7
9021 Tauroggen-, Schleiermacherstraße	26,8	24,0	+ 2,7	+ 11,3
7003 Dortmunder-, Bielefelder Straße	26,6	26,3	+ 0,3	+ 1,1
2314 Wiesental-, Helenenstraße	26,1	22,7	+ 3,4	+ 15,1
1121 Schwanhardt-, Herbartstraße	26,0	11,7	+ 14,3	+ 122,5
9011 Gneisenau-, Ewaldstraße	25,3	24,2	+ 1,1	+ 4,5
8221 Stadenstraße	24,5	23,1	+ 1,4	+ 6,1

Wahlbezirke mit den wenigsten Wahlscheinanträgen 1990 und Vergleich zu 1987

Wahlbezirk	Anteil in %		Veränderung	
	1990	1987	in %-Punkten	in %
	1	2	3	4
2112 Fugger-, Kollwitzstraße	1,6	4,7	- 3,1	- 66,1
3623 Reinerzer Straße	3,0	5,2	- 2,2	- 41,9
8211 Neumeyer-, Schafhofstraße	3,3	4,8	- 1,5	- 30,6
3622 Warmbrunner-, Neusalzer Straße	3,6	6,0	- 2,3	- 38,9
5413 Altmühlweg, Am Steinberg	4,1	5,7	- 1,6	- 27,6
7812 Froschgasse, Fichtelbergweg	4,2	4,3	- 0,1	- 3,5
4621 Rüsternweg, An der Marterlach	4,2	5,1	- 0,9	- 16,9
3646 Imbuschstraße	4,6	5,0	- 0,4	- 8,2
5021 Adalbert-, Alfonsstraße	4,7	9,0	- 4,3	- 48,0
1911 Lochner-, Hintere Marktstraße	4,8	5,4	- 0,6	- 11,5

Die Zahl der Wahlbezirke nach dem Anteil der Wahlscheinanträge 1990 , 1987 und 1983

von .. % bis unter .. %	in ... Wahlbezirken			
	1990		1987	1983
	Zahl	%	%	%
	1	2	3	4
0 - 5,0	14	2,6	1,7	1,5
5,0 - 7,5	60	11,2	7,9	9,4
7,5 - 10,0	117	21,7	25,1	22,1
10,0 - 12,5	154	28,6	31,6	32,8
12,5 - 15,0	93	17,3	18,3	18,6
15,0 - 17,5	63	11,7	8,3	8,6
17,5 - 20,0	14	2,6	1,9	3,1
20,0 - 22,5	7	1,3	1,5	1,0
22,5 - 25,0	7	1,3	2,1	1,0
25,0 - 27,5	6	1,1	0,9	1,2
27,5 - 30,0	1	0,2	0,2	0,2
30,0 u. m.	2	0,4	0,4	0,6

Bundestagswahl 1990 in Nürnberg

Briefwähleranteile in den Wahlbezirken

Wahlbezirke mit der höchsten Wahlbeteiligung 1990 und Vergleich zu 1987

Wahlbezirk	Wahlbeteiligung		Veränderung	
	1990	1987	in %-Punkten	in %
	1	2	3	4
3631 Josef-Simon-, Max-Wönner-Straße	90,9	94,0	- 3,1	- 3,3
4533 Regenbogen-, Frauenlobstraße	88,0	92,5	- 4,6	- 4,9
9501 Am Tiergarten, Bingstraße	87,5	91,9	- 4,4	- 4,7
4945 Am Brückweg, Luther-King-Straße	87,1	86,5	+ 0,5	+ 0,6
9224 Behring-, Volker-Coiter-Straße	86,9	87,1	- 0,2	- 0,3
9533 Regensburger-, Siebenbürger Str.	86,9	88,1	- 1,2	- 1,3
9532 Ayrer-, Viatisstraße	86,8	89,5	- 2,7	- 3,1
5205 Fraas-, Rotbuchen-, Stuttgarter Str.	86,6	89,9	- 3,2	- 3,6
9312 Kleiber-, Schwanen-, Pirolweg	86,5	89,4	- 2,9	- 3,2
3611 Hirschberger-, Jauerstraße	86,4	89,1	- 2,7	- 3,0

Wahlbezirke mit der niedrigsten Wahlbeteiligung 1990 und Vergleich zu 1987

Wahlbezirk	Wahlbeteiligung		Veränderung	
	1990	1987	in %-Punkten	in %
	1	2	3	4
0402 Petzold-, Dammstraße	44,1	53,1	- 9,1	- 17,1
8211 Neumeyer-, Schafhofstraße	44,3	54,0	- 9,7	- 18,0
5022 Hansa-, Eythstraße	51,4	65,4	- 14,1	- 21,5
0422 Untere Kanal-, Austraße	51,6	60,9	- 9,3	- 15,3
4301 Diana-, Erlenstraße	51,7	64,3	- 12,6	- 19,6
2222 Feuerlein-, Nützelstraße	52,7	57,8	- 5,1	- 8,8
0103 Jakobsplatz, Färberstraße	53,3	62,3	- 9,0	- 14,4
2112 Fugger-, Kollwitzstraße	53,6	73,5	- 19,9	- 27,1
2101 Witschel-, Rosenplütstraße	53,9	62,2	- 8,2	- 13,2
2232 Bärenschanz-, Mannertstraße	54,0	64,6	- 10,6	- 16,4

Die Zahl der Wahlbezirke nach ihrer Wahlbeteiligung 1990, 1987 und 1983

von .. % bis unter .. %	in ... Wahlbezirken			
	1990		1987	1983
	Zahl	%	%	%
	1	2	3	4
unter 60,0	31	5,8	0,6	0,2
60,0 - 62,5	27	5,0	0,7	0,2
62,5 - 65,0	30	5,6	0,6	-
65,0 - 67,5	49	9,1	1,9	-
67,5 - 70,0	52	9,7	3,0	-
70,0 - 72,5	58	10,8	6,3	1,5
72,5 - 75,0	79	14,7	10,0	1,3
75,0 - 77,5	43	8,0	8,9	2,8
77,5 - 80,0	52	9,7	13,4	6,3
80,0 - 82,5	63	11,7	14,3	12,6
82,5 - 85,0	34	6,3	13,2	17,1
85,0 - 87,5	17	3,2	14,7	18,8
87,5 - 90,0	2	0,4	9,7	18,0
90,0 - 92,5	1	0,2	2,4	16,7
92,5 u. m.	-	-	0,4	4,5

Bundestagswahl 1990 in Nürnberg
Wahlbeteiligung
in den Wahlbezirken
(einschließlich Briefwahl)
GROSSGRUENDLACH
BOXDORF
KRAFTSHOF
BUCHENBUEHL
BUCH
FLUGHAFEN
ZIEGELSTEIN
THON
MARIENBERG
ERLENSTEGEN
SCHNIEGLING
WEIZENDORF
LAUFAMHOLZ
WESTFRIEDHOF
JOBST
BRUNN
LEYH
WOEHRD
MOEGELDORF
ZABO
MAIN-DONAU-KANAL
BUTZENDTEICH
FISCHBACH
GEBERSDORF
GIBITZENHOF
MESSEZENTRUM
FABERPARK
SUEDFRIEDHOF
ALTENFURT
HAFEN
EIBACH
LANGWASSER
KROTTENBACH
REICHELSDORF
WORZELDORF
KORNBURG
KATZWANG
Wahlbeteiligung
in den Wahlbezirken
%
HAEUFIGKEITEN
UNTER 65.0
88
65.0 - 69.9
101
70.0 - 74.9
137
75.0 - 79.9
95
80.0 U.MEHR
117

Wahlbezirke mit den höchsten Zweitstimmenanteilen der CSU 1990 und Vergleich zu 1987

Wahlbezirk	Stimmenanteil		Veränderung	
	1990	1987	in %-Punkten	in %
	1	2	3	4
2112 Fugger-, Kollwitzstraße	80,8	60,6	+ 20,2	+ 33,2
8221 Stadenstraße	69,1	62,7	+ 6,4	+ 10,3
5104 Wiedersbacher-, Insinger Straße	63,7	66,1	- 2,4	- 3,6
1911 Lochner-, Hintere Marktstraße	62,8	54,1	+ 8,8	+ 16,2
9501 Am Tiergarten, Bingstraße	57,6	61,1	- 3,5	- 5,7
4921 A.d. Schwedenschanze, Dompfaffw.	57,3	57,0	+ 0,2	+ 0,4
9101 Storm-, Gervinus-, Esperantostraße	57,2	59,3	- 2,1	- 3,5
5101 Creglinger Straße	56,5	52,5	+ 4,0	+ 7,6
2113 Rothenburger Straße, Zweigstraße	56,2	60,8	- 4,6	- 7,5
9302 Blütenstraße, Haselnußweg	55,8	59,8	- 4,0	- 6,7

Wahlbezirke mit den niedrigsten Zweitstimmenanteilen der CSU 1990 und Vergleich zu 1987

Wahlbezirk	Stimmenanteil		Veränderung	
	1990	1987	in %-Punkten	in %
	1	2	3	4
4525 Pachelbel-, Karl-Rorich-Straße	18,2	24,6	- 6,4	- 25,9
4532 Raupenschlag, Heckenweg	20,2	23,8	- 3,6	- 14,9
4521 Julius-Loßmann-, Pachelbelstraße	21,0	26,8	- 5,8	- 21,6
4533 Regenbogen-, Frauenlobstraße	21,5	22,9	- 1,4	- 5,9
2211 Kern-, Volprechtstraße	23,8	26,6	- 2,8	- 10,4
0412 Ossiander-, Rietschstraße	23,9	33,5	- 9,6	- 28,6
2503 Archiv-, Uhlandstraße	24,1	35,9	- 11,9	- 33,0
1106 Kirchenstraße, Peterskirche	25,1	38,4	- 13,3	- 34,5
2521 Schweppermann-, Kaulbachstraße	25,5	27,8	- 2,3	- 8,4
2421 Rieter-, Rückertstraße	25,9	27,8	- 1,9	- 6,8

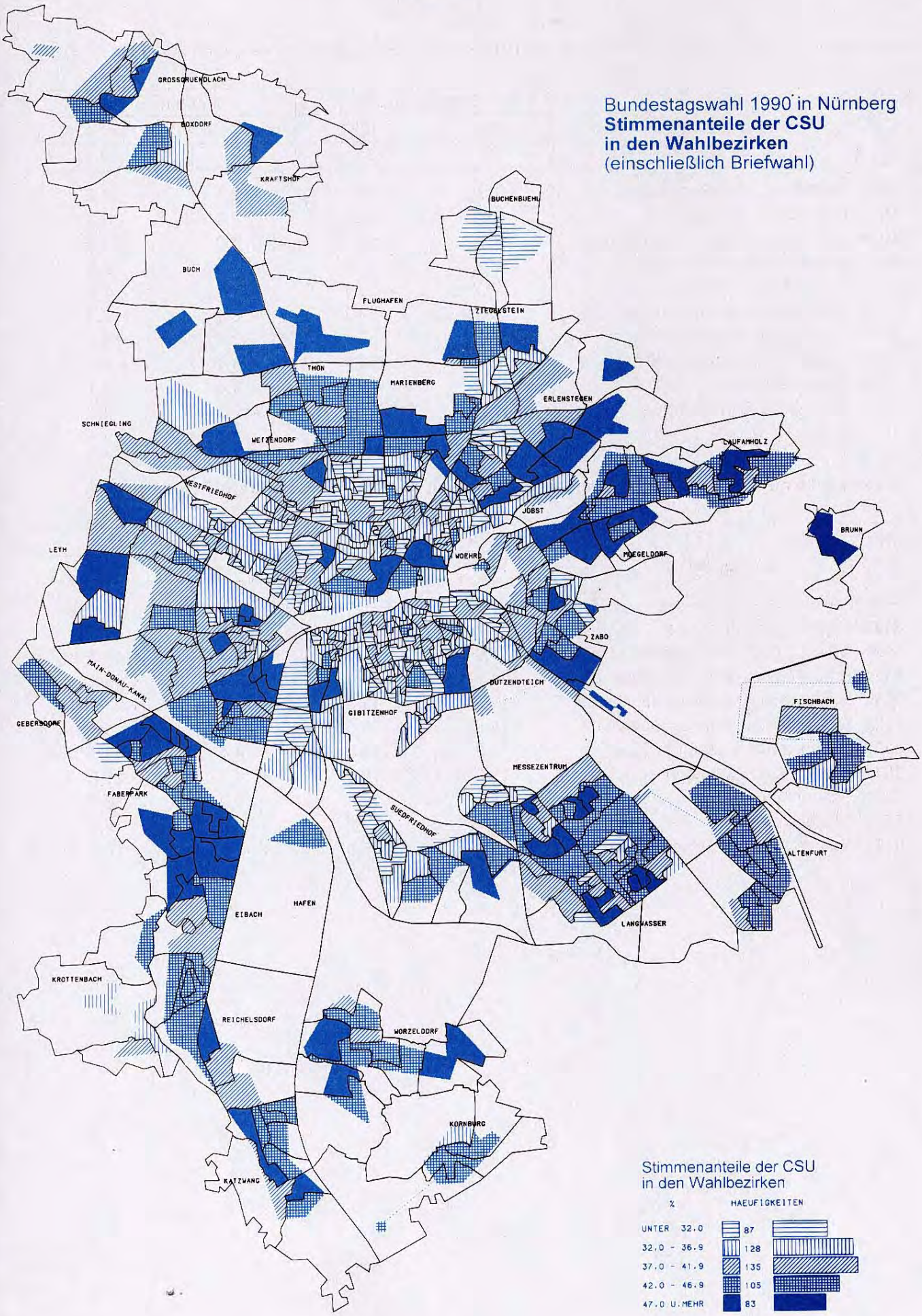
Bundestagswahl 1990 in Nürnberg
Stimmenanteile der CSU
in den Wahlbezirken
(einschließlich Briefwahl)
GROSSGRUENDLACH
BOXDORF
KRAFTSHOF
BUCHENBUEHL
BUCH
FLUGHAFEN
ZIEGELSTEIN
THON
MARIENBERG
ERLENSTEGEN
SCHNIEGLING
WETZENDORF
LAUFAMHOLZ
WESTFRIEDHOF
JOBST
BRUNN
LEYH
MOEGELDORF
ZABO
MAIN-DONAU-KANAL
DUTZENDTEICH
FISCHBACH
GEBERSDORF
GIBITZENHOF
MESSEZENTRUM
FABERPARK
SUEDFRIEDHOF
ALTENFURT
HAFEN
EIBACH
LANGWASSER
KROTTENBACH
REICHELSDORF
WORZELDORF
KORNBURG
KATZWANG
Stimmenanteile der CSU
in den Wahlbezirken
%
HAEUFIGKEITEN
UNTER 32.0
87
32.0 - 36.9
128
37.0 - 41.9
135
42.0 - 46.9
105
47.0 U.MEHR
83

Wahlbezirke mit den höchsten Zweitstimmenanteilen der SPD 1990 und Vergleich zu 1987

Wahlbezirk	Stimmenanteil		Veränderung	
	1990	1987	in %-Punkten	in %
	1	2	3	4
4525 Pachelbel-, Karl-Rorich-Straße	67,6	65,2	+ 2,4	+ 3,6
4533 Regenbogen-, Frauenlobstraße	63,4	59,7	+ 3,7	+ 6,1
4521 Julius-Loßmann-, Pachelbelstraße	63,2	64,2	- 1,0	- 1,5
4532 Raupenschlag, Heckenweg	61,4	63,4	- 2,0	- 3,1
3101 Bauernfeind-, Romigstraße	57,7	59,4	- 1,7	- 2,9
3112 Planetenring, Sonnenstraße	56,2	59,3	- 3,1	- 5,3
4003 Haspinger-, Meraner Straße	53,2	50,7	+ 2,5	+ 4,9
2314 Wiesental-, Helenenstraße	53,1	50,0	+ 3,1	+ 6,2
2731 Sebastianspital	52,4	57,0	- 4,6	- 8,1
4612 Hoffmann-, Bunsenstraße	52,1	54,3	- 2,2	- 4,0

Wahlbezirke mit den niedrigsten Zweitstimmenanteilen der SPD 1990 und Vergleich zu 1987

Wahlbezirk	Stimmenanteil		Veränderung	
	1990	1987	in %-Punkten	in %
	1	2	3	4
2112 Fugger-, Kollwitzstraße	11,4	28,2	- 16,9	- 59,7
9101 Storm,-, Gervinus-, Esperantostr.	13,6	16,7	- 3,1	- 18,7
9111 Erlenstegenstraße, Platnersberg	14,7	10,9	+ 3,8	+ 35,2
9311 B.-Neumann-, Hersbrucker Straße	15,2	12,2	+ 2,9	+ 23,9
4921 A.d. Schwedenschanze, Dompfaffw.	15,2	16,5	- 1,4	- 8,4
9302 Blütenstraße, Haselnußweg	15,2	10,8	+ 4,4	+ 40,3
9011 Gneisenau-, Ewaldstraße	17,2	15,4	+ 1,8	+ 11,7
7301 Schnepfenreuth	18,6	18,8	- 0,2	- 0,9
8221 Stadenstraße	18,7	19,2	- 0,5	- 2,6
9121 Naturgartenbad, Schlegelstraße	18,9	15,8	+ 3,1	+ 19,3

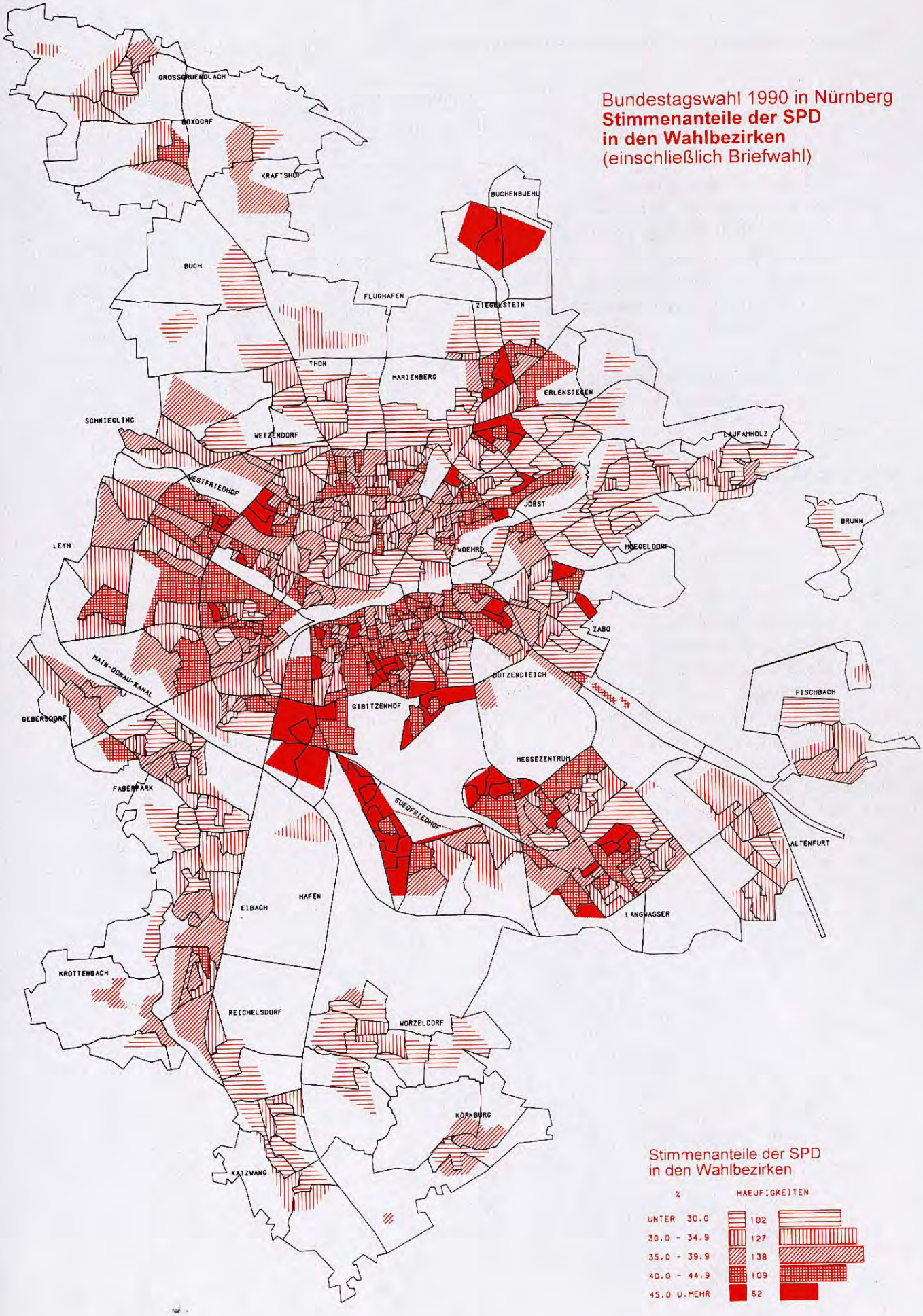
Bundestagswahl 1990 in Nürnberg
Stimmenanteile der SPD
in den Wahlbezirken
(einschließlich Briefwahl)
GROSSGRUENDLACH
BOXDORF
KRAFTSHOF
BUCHENBUEHL
BUCH
FLUGHAFEN
ZIEGELSTEIN
THON
MARIENBERG
ERLENSTEGEN
SCHNIEGLING
WETZENDORF
LAUFAMHOLZ
WESTFRIEDHOF
JOBST
BRUNN
LEYH
WOEHRD
MOEGELDORF
ZABO
MAIN-DONAU-KANAL
DUTZENDTEICH
FISCHBACH
GEBERSDORF
GIBITZENHOF
MESSEZENTRUM
FABERPARK
SUEDFRIEDHOF
ALTENFURT
HAFEN
EIBACH
LANGWASSER
KROTTENBACH
REICHELSDORF
WORZELDORF
KORNBURG
KATZWANG
Stimmenanteile der SPD
in den Wahlbezirken
%
HAEUFIGKEITEN
UNTER 30.0
102
30.0 - 34.9
127
35.0 - 39.9
138
40.0 - 44.9
109
45.0 U.MEHR
62

Wahlbezirke mit den höchsten Zweitstimmenanteilen der F.D.P. 1990 und Vergleich zu 1987

Wahlbezirk	Stimmenanteil		Veränderung	
	1990	1987	in %-Punkten	in %
	1	2	3	4
3611 Hirschberger-, Jauerstraße	24,2	16,5	+ 7,7	+ 47,0
9312 Kleiber-, Schwanen-, Pirolweg	23,6	21,7	+ 2,0	+ 9,0
9121 Naturgartenbad, Schlegelstraße	23,1	21,8	+ 1,3	+ 6,0
9313 Fasanen- Rebhuhnweg	22,8	19,6	+ 3,2	+ 16,3
9311 B.-Neumann-, Hersbrucker Straße	22,6	23,1	- 0,5	- 2,0
3631 Josef-Simon-, Max-Wönner-Straße	21,8	17,2	+ 4,6	+ 26,4
3612 Coseler-, Jauerstraße	21,6	20,7	+ 0,9	+ 4,5
5531 Holzheim	21,4	19,0	+ 2,4	+ 12,6
9111 Erlenstegenstraße, Platnersberg	20,6	23,8	- 3,2	- 13,3
4821 Georg-Stefan-, Franz-Liszt-Straße	20,2	12,5	+ 7,6	+ 60,8

Wahlbezirke mit den niedrigsten Zweitstimmenanteilen der F.D.P. 1990 und Vergleich zu 1987

Wahlbezirk	Stimmenanteil		Veränderung	
	1990	1987	in %-Punkten	in %
	1	2	3	4
2112 Fugger-, Kollwitzstraße	2,4	3,1	- 0,8	- 25,0
2022 Gernot-, Zollerstraße	2,5	2,9	- 0,4	- 15,0
3101 Bauernfeind-, Romigstraße	2,6	1,3	+ 1,3	+ 100,3
8113 Oedenberger-, Meißener Straße	2,7	3,0	- 0,3	- 8,7
1011 Velburger-, Parsberger Straße	3,0	4,2	- 1,2	- 29,0
2113 Rothenburger-, Zweigstraße	3,1	3,2	- 0,1	- 4,6
3623 Reinerzer Straße	3,2	3,2	+ 0,0	+ 0,6
9551 Altersheim Regensburger Straße	3,2	2,8	+ 0,4	+ 14,2
3711 Trebnitzer-, Oppelner Straße	3,3	4,8	- 1,5	- 30,6
2312 Gottliebstraße, Helenenhof	3,4	4,6	- 1,2	- 25,4

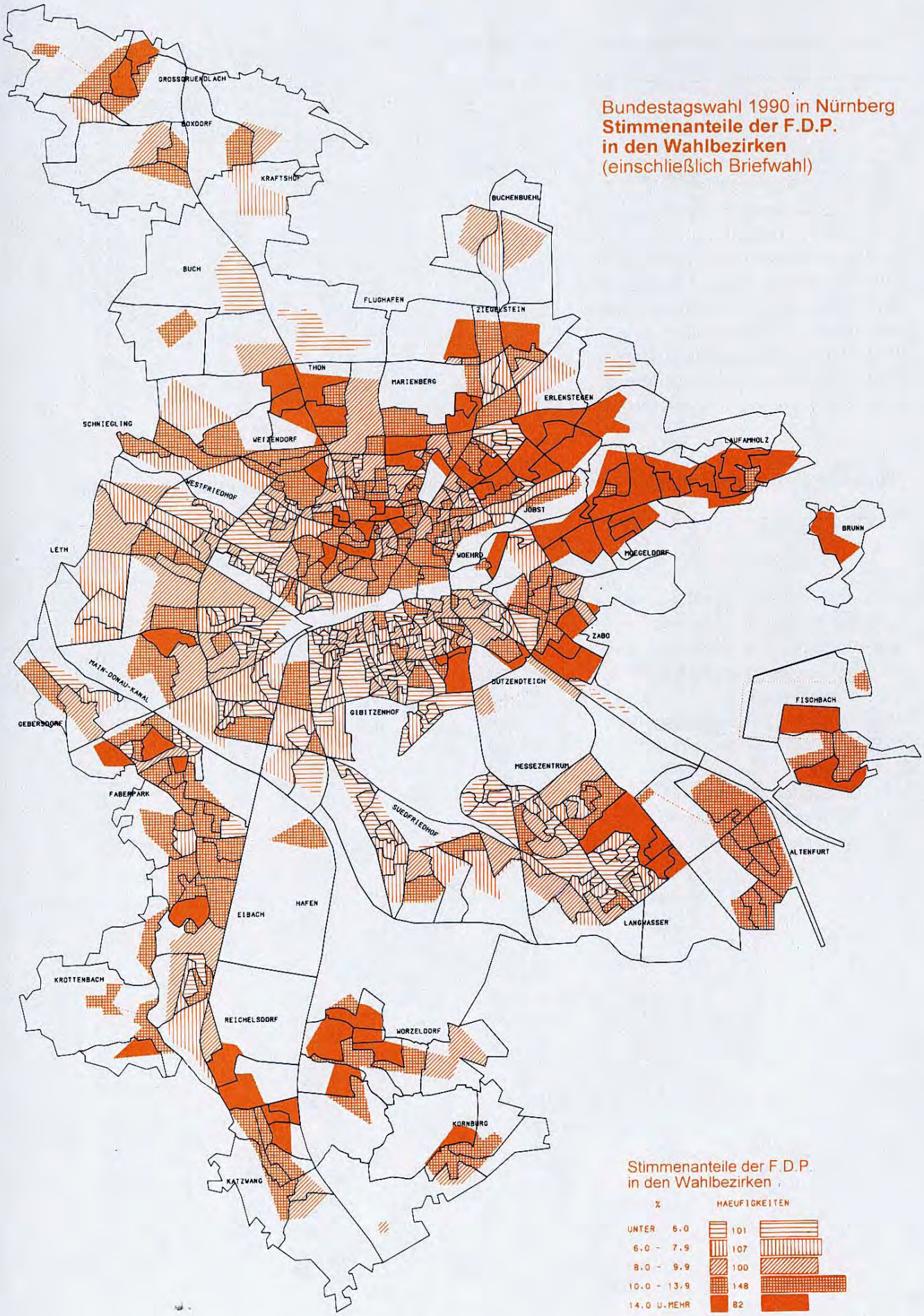
Bundestagswahl 1990 in Nürnberg
Stimmenanteile der F.D.P.
in den Wahlbezirken
(einschließlich Briefwahl)
GROSSGRUENDLACH
BOXDORF
KRAFTSHOF
BUCHENBUEHL
BUCH
FLUGHAFEN
ZIEGELSTEIN
THON
MARIENBERG
ERLENSTEGEN
SCHNIEGLING
WETZENDORF
LAUFAMHOLZ
WESTFRIEDHOF
JOBST
BRUNN
LEYH
WOEHRD
MOEGELDORF
ZABO
MAIN-DONAU-KANAL
DUTZENDTEICH
FISCHBACH
GEBERSDORF
GIBITZENHOF
MESSEZENTRUM
FABERPARK
SUEDFRIEDHOF
ALTENFURT
HAFEN
EIBACH
LANGWASSER
KROTTENBACH
REICHELSDORF
WORZELDORF
KORNBURG
KATZWANG
Stimmenanteile der F.D.P.
in den Wahlbezirken
%
HAEUFIGKEITEN
UNTER 6.0
101
6.0 - 7.9
107
8.0 - 9.9
100
10.0 - 13.9
148
14.0 U.MEHR
82

Wahlbezirke mit den höchsten Zweitstimmenanteilen der GRÜNEN 1990 und Vergleich zu 1987

Wahlbezirk	Stimmenanteil		Veränderung	
	1990	1987	in %-Punkten	in %
	1	2	3	4
2211 Kern-, Volprechtstraße	22,3	28,8	- 6,4	- 22,4
0422 Untere Kanal-, Austraße	20,2	27,0	- 6,9	- 25,5
2503 Archiv-, Uhlandstraße	16,0	22,3	- 6,3	- 28,4
2513 Kleinreuther Weg, Harrichstraße	15,2	23,5	- 8,3	- 35,3
2703 Deumentenstraße, Adamsplatz	14,3	20,3	- 5,9	- 29,3
0512 Blumenthal-, Deutschherrnstraße	14,3	21,6	- 7,3	- 33,7
2421 Rieter-, Rückertstraße	14,3	29,1	- 14,8	- 50,8
0511 Unt. Kieselberg-, Himpfelshofstraße	13,5	24,5	- 10,9	- 44,7
2523 Kaulbachplatz, Wilderstraße	13,3	18,9	- 5,6	- 29,6
2604 Berckhauserstraße, Am Stadtpark	13,2	18,1	- 4,9	- 27,2

Wahlbezirke mit den niedrigsten Zweitstimmenanteilen der GRÜNEN 1990 und Vergleich zu 1987

Wahlbezirk	Stimmenanteil		Veränderung	
	1990	1987	in %-Punkten	in %
	1	2	3	4
9501 Am Tiergarten, Bingstraße	0,5	1,2	- 0,7	- 61,1
5201 Berolzheimer-, Gundelsheimer Str.	0,5	4,8	- 4,3	- 90,0
5412 Dollnsteiner-, Waldstromerstraße	0,6	3,9	- 3,3	- 85,7
3646 Imbuschstraße	0,8	3,8	- 3,0	- 79,8
1013 Scharrer-, Bestelmeyerstraße	0,8	6,2	- 5,4	- 87,3
3622 Warmbunner-, Neusalzer Straße	0,9	7,1	- 6,2	- 87,3
2021 Heinrich-, Leopoldstraße	1,0	5,5	- 4,5	- 82,0
3641 Striegauer-, Ratiborstraße	1,1	4,3	- 3,2	- 74,6
3111 Planetenring, Neptunweg	1,1	4,5	- 3,4	- 75,1
3645 Imbusch-, Liegnitzer Straße	1,3	3,5	- 2,2	- 63,1

Bundestagswahl 1990 in Nürnberg
Stimmenanteile der GRÜNEN
in den Wahlbezirken
(einschließlich Briefwahl)
GROSSGRUENDLACH
BOXDORF
KRAFTSHOF
BUCHENBUEHL
BUCH
FLUGHAFEN
ZIEGELSTEIN
THON
MARIENBERG
ERLENSTEGEN
SCHNIEGLING
WETZENDORF
LAUFAMHOLZ
WESTFRIEDHOF
JOBST
BRUNN
LEYH
WOEHRD
MOEGELDORF
ZABO
MAIN-DONAU-KANAL
BUTZENDTEICH
FISCHBACH
GEBERSDORF
GIBITZENHOF
MESSEZENTRUM
FABERPARK
SUEDFRIEDHOF
ALTENFURT
HAFEN
EIBACH
LANGWASSER
KROTTENBACH
REICHELSDORF
WORZELDORF
KORNBURG
KATZWANG
Stimmenanteile der GRÜNEN
in den Wahlbezirken
%
HAEUFIGKEITEN
UNTER 3.0
88
3.0 - 4.4
120
4.5 - 5.9
145
6.0 - 8.9
124
9.0 U.MEHR
61

Wahlbezirke mit den höchsten Zweitstimmenanteilen der REP 1990

Wahlbezirk	Stimmenanteile
2025 Otmar-, Georgstraße	13,3
7301 Schnepfenreuth	13,1
1014 Neumarkter Straße	12,9
1401 Kleestraße, Jean-Paul-Platz	12,8
1505 Falken-, Frankenstraße	12,6
2021 Heinrich-, Leopoldstraße	12,0
8113 Oedenberger-, Meißener Straße	10,9
7201 Kriegsopfersiedlung	10,9
2033 Schwabacher-, Hermannstraße	10,8
3711 Trebnitzer-, Oppelner Straße	10,7

Wahlbezirke mit den niedrigsten Zweitstimmenanteilen der REP 1990

Wahlbezirk	Stimmenanteile
8221 Stadenstraße	0,3
9551 Altersheim Regensburger Straße	0,6
9501 Am Tiergarten, Bingstraße	0,8
2731 Sebastianspital	1,2
4531 Minerva-, Tannhäuserstraße	1,5
1701 Alemannen-, Pfälzerstraße	1,5
9402 Michelfelder-, Simmelsdorfer Straße	1,6
9121 Naturgartenbad, Schlegelstraße	1,8
0825 Wurzelbauerstraße, Am Stadtpark	2,0
9311 Balthasar-Neumann-, Hersbrucker Straße	2,0

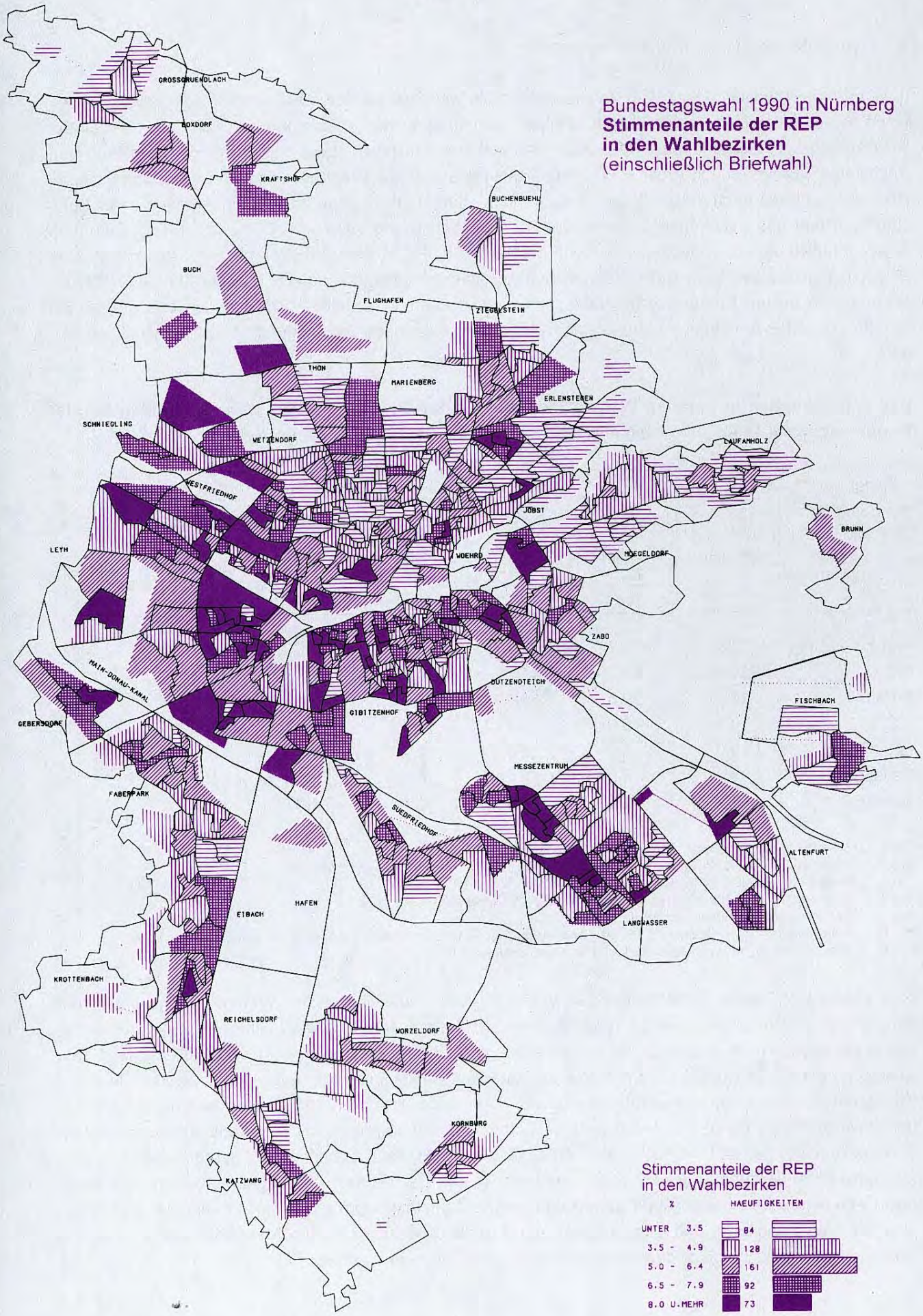
Bundestagswahl 1990 in Nürnberg
Stimmenanteile der REP
in den Wahlbezirken
(einschließlich Briefwahl)
GROSSGRUENDLACH
BOXDORF
KRAFTSHOF
BUCHENBUEHL
BUCH
FLUGHAFEN
ZIEGELSTEIN
THON
MARIENBERG
ERLENSTEGEN
SCHNIEGLING
WETZENDORF
LAUFAMHOLZ
WESTFRIEDHOF
JOBST
BRUNN
LEYH
WOEHRD
MOEGELDORF
ZABO
MAIN-DONAU-KANAL
DUTZENDTEICH
FISCHBACH
GEBERSDORF
GIBITZENHOF
MESSEZENTRUM
FABERPARK
SUEDFRIEDHOF
ALTENFURT
HAFEN
EIBACH
LANGWASSER
KROTTENBACH
REICHELSDORF
WORZELDORF
KORNBURG
KATZWANG
Stimmenanteile der REP
in den Wahlbezirken
%
HAEUFIGKEITEN
UNTER 3.5
84
3.5 - 4.9
128
5.0 - 6.4
161
6.5 - 7.9
92
8.0 U.MEHR
73

5.3.2 Ausbildung, Beruf und Wahlverhalten

In Nürnberger Statistik aktuell vom 2. Dezember 1990 wurde das Wahlverhalten in sozialen Wahlbezirkstypen bereits untersucht. Hierzu wurden die Wahlbezirke in sechs Typen eingeteilt: nach ihrem Anteil der Bevölkerung mit Hochschulreife, Realschule und Volksschulabschluß sowie dem Anteil der Selbständigen, Angestellten, Beamten und Arbeiter und dem Ausländeranteil. Die Wahlergebnisse der einzelnen Wahlbezirke wurden dann nach diesen Typen aufsummiert. Hierbei zeigte sich, daß in Wohngebieten der Selbständigen und des gehobenen Mittelstandes die Wahlbeteiligung sowie die CSU- und F.D.P.-Stimmenanteile deutlich über dem Durchschnitt lagen, während die SPD in Wohngebieten mit Einwohnern einfacher Schulbildung und geringem Selbständigenanteil die höchsten Stimmenanteile erzielte. Die GRÜNEN erreichten ihre besten Ergebnisse in Wahlbezirken mit Einwohnern höherer Schulbildung und gemischter Struktur, die REP-Anhänger sind in Wahlbezirkstypen mit geringer Schulbildung überdurchschnittlich vertreten.

Das Wahlverhalten in sozialen Wahlbezirkstypen - ohne Briefwahl - in % bzw. %-Punkten bei der Bundestagswahl 1990 (Zuordnung nach den Ergebnissen der Volkszählung)

Wahlbeteiligung und Stimmenanteile der folgenden Parteien	Nürnberg insgesamt	darunter in den Wahlbezirkstypen, geprägt durch					
		höhere Schulbildung			einfache Schulbildung		
		Selbständige	Beamte Angestellte	gemischte Struktur Ausländer	Selbständige	Beamte Angestellte	Arbeiter Ausländer
		Typ 1	Typ 2	Typ 3	Typ 4	Typ 5	Typ 6
Wahlbeteiligung	72,9	78,7	77,7	69,5	75,0	75,4	63,0
C S U	39,4	43,2	41,2	33,8	42,8	36,8	35,2
S P D	36,4	28,3	33,9	37,3	33,8	42,7	41,7
F.D.P.	10,1	15,6	11,7	10,2	9,6	7,6	6,6
GRÜNE	5,3	6,0	5,2	10,4	4,8	3,5	5,6
Sonstige	8,8	6,9	8,0	8,4	9,1	9,4	10,8
dar. REP	5,7	3,9	4,9	4,7	6,2	6,5	7,5

Typ 1: Selbständige ≥ 10 %, Hochschulreife ≥ 20 %
Typ 2: Selbständige < 10 %, Beamte ≥ 10 % oder Angestellte ≥ 50 %, Hochschulreife ≥ 20 % oder Realschulabschluß ≥ 24 %, Ausländeranteil < 10 %
Typ 3: Hochschulreife ≥ 20 % oder Realschulabschluß ≥ 24 %, Ausländeranteil ≥ 11 %
Typ 4: Selbständige ≥ 10 %, Hochschulreife < 15 %
Typ 5: Selbständige < 10 %, Beamte ≥ 10 % oder Angestellte ≥ 50 %, Volksschulabschluß ≥ 63 %, Ausländeranteil < 10 %
Typ 6: Arbeiter ≥ 45 %, Volksschulabschluß ≥ 70 %, Ausländeranteil ≥ 15 %

Eine andere Möglichkeit, Sozialstruktur und Wahlverhalten zu untersuchen ist, Wahlbezirke nicht aufgrund verschiedener Strukturmerkmale zu Typen zusammenzufassen, sondern die Wahlergebnisse in den einzelnen Wahlbezirken nach einzelnen Strukturmerkmalen getrennt zu untersuchen. Aus der Volkszählung 1987 wurden für die 538 Nürnberger Wahlbezirke der Anteil der Bevölkerung mit Volks-/Hauptschulabschluß und Hochschul-/Fachhochschulreife ermittelt sowie der Anteil der Beamten/Angestellten und der Arbeiter an den Erwerbstätigen. Diese vier Anteilswerte je Wahlbezirk sollten jeweils mit der Wahlbeteiligung und den Stimmenanteilen der CSU, SPD, F.D.P., GRÜNEN und REP in Zusammenhang gebracht werden. Eine tabellarische Aufstellung ist hierfür wenig geeignet, da die Vielzahl der Werte keine Übersicht erlaubt. Es bietet sich einerseits die grafische Darstellung in einem Streudiagramm an, welches einen guten Überblick über die Verteilung gibt, und zum anderen die Angabe einer statistischen Meßzahl, des Korrelationskoeffizienten, der rechnerisch den Zusammenhang zwischen zwei Variablen mißt.

Im Streudiagramm sind auf der waagerechten Achse jeweils vorgenannte Anteile der Einwohner nach ihrem Schulabschluß und nach ihrer Stellung im Beruf eingetragen. Auf der senkrechten Achse zeigt die Prozentskala die Wahlbeteiligung und die jeweiligen Stimmenanteile der Parteien. Jedem der 538 Wahlbezirke ist in diesem Koordinatennetz durch seine zwei Achsenwerte ein bestimmter Platz zugeordnet, der mit einem Punkt dargestellt ist. Die hierdurch entstehenden Punktewolken zeigen im Überblick, ob sich bei Erhöhung des sozialstrukturellen Anteils jeweils Wahlbeteiligung und Stimmenanteile erhöhen, senken oder ob kein derartiger Zusammenhang besteht. Die in den Streudiagrammen eingezeichnete Regressionsgerade gibt einen weiteren Hinweis auf den Zusammenhang der jeweiligen zwei Variablen.

Der Korrelationskoeffizient ist eine statistische Maßzahl, die den linearen Zusammenhang zweier Variablen mit Werten zwischen - 1 und + 1 beschreibt. Dabei bedeutet ein Wert von + 1 einen vollständigen positiven Zusammenhang, d. h. je größer der Anteil auf der waagerechten Achse ist, desto größer ist auch der Anteilswert auf der senkrechten Achse. Ein Korrelationskoeffizient von 0 zeigt, daß kein linearer Zusammenhang zwischen den beiden Variablen besteht und ein Wert von - 1 bedeutet einen vollständigen negativen Zusammenhang, das heißt, je größer der Anteilswert auf der waagerechten Achse ist, desto geringer ist der auf der senkrechten Achse.

Ein Korrelationskoeffizient von nahe + 1 bedeutet jedoch nicht, daß alle Personen der auf der waagerechten Achse eingetragenen Bevölkerungsgruppe die auf der senkrechten Achse eingetragene Partei gewählt haben. Es wird hiermit nur zum Ausdruck gebracht, daß ein größerer Anteil der jeweiligen Bevölkerungsgruppe im Wahlbezirk mit höheren Stimmenanteilen für diese Partei zusammentrifft.

Für die Wahlbeteiligung ergab die Gegenüberstellung:

In Gebieten mit hohem Anteil der Volksschüler an den Einwohnern liegt die **Wahlbeteiligung** niedriger, in Wahlbezirken mit höherem Anteil von Einwohnern mit Hochschul-/Fachhochschulreife dagegen etwas höher. Arbeiter bleiben der Wahl eher fern als Angestellte und Beamte.

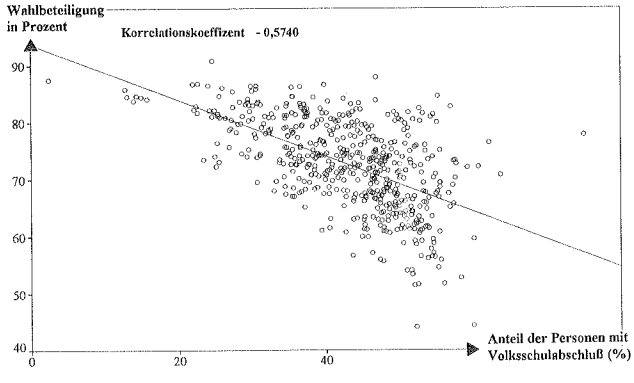

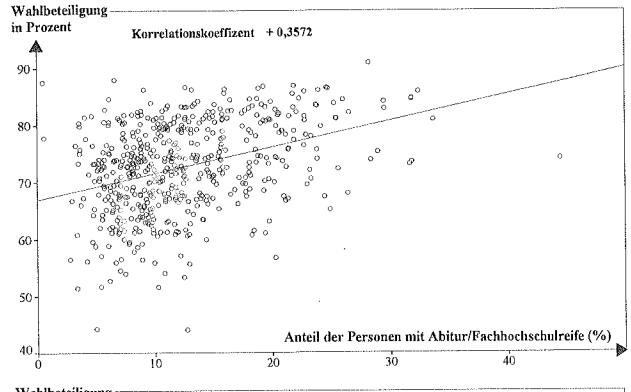

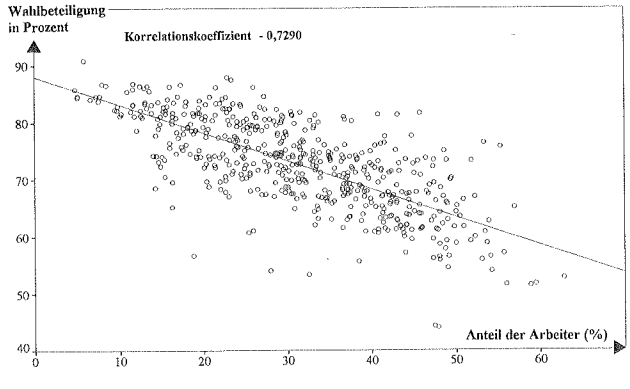

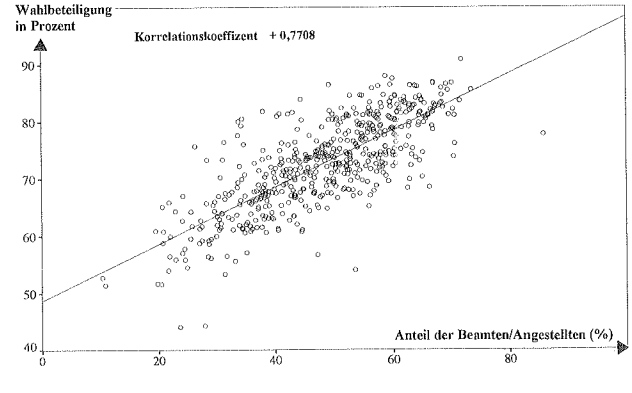

Für die Stimmenanteile der Parteien ergab der Vergleich:
Die **CSU** erhält ihre Stimmen relativ gleich verteilt aus allen Bevölkerungsschichten. Die großen Streuungen der Punkte in den Diagrammen zeigen dies deutlich an. So ist nur ein leichtes Absinken der CSU-Stimmenanteile-Punktewolke bei höherem Volksschüleranteil und leichtes Ansteigen der Wolke bei höheren Anteilen von Einwohnern mit Hochschul-/Fachhochschulreife zu verzeichnen. Die Diagramme mit den Arbeiter- und Angestellten/Beamten-Anteilen zeigen ähnliche Verläufe.

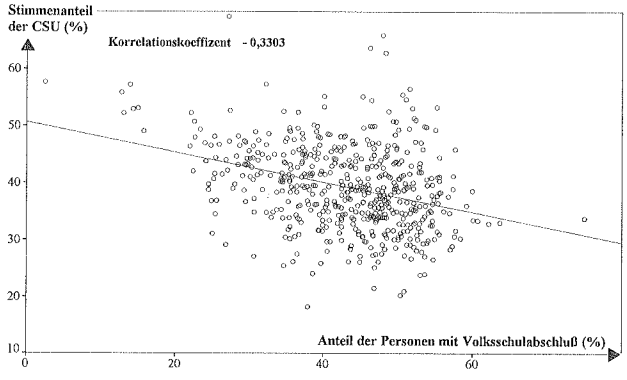

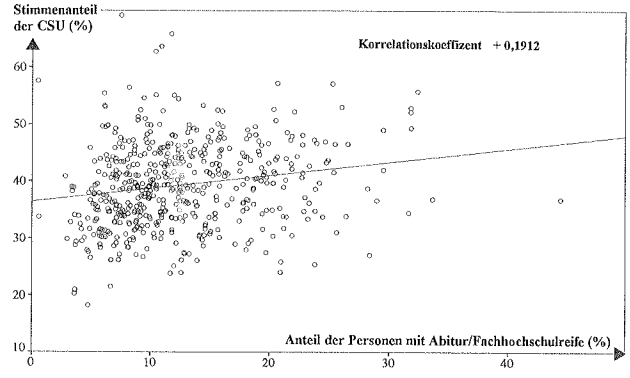

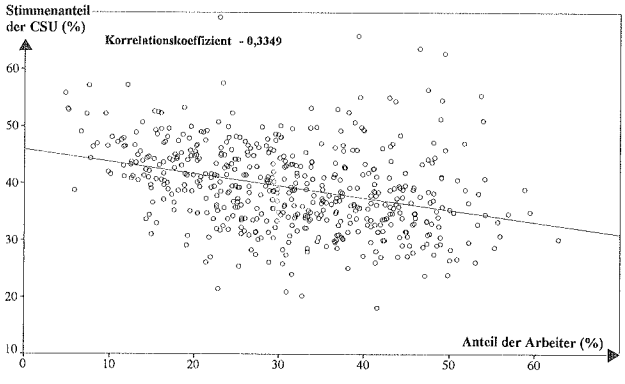

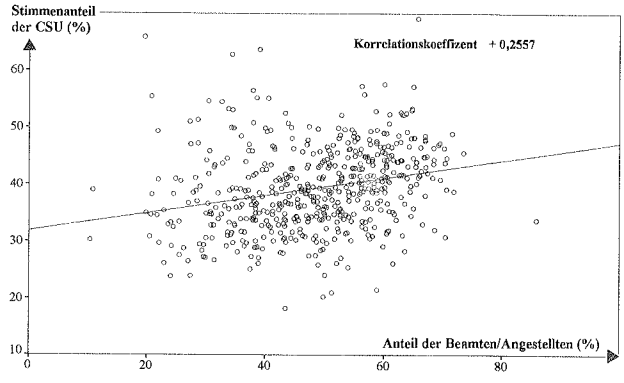

Deutlicher als bei der CSU zeigen sich bei der **SPD** Zusammenhänge zwischen der Sozialstruktur in den Wahlbezirken und der SPD-Stimmenanteilen. Je höher der Volksschüleranteil oder der Anteil der Arbeiter in den Wahlbezirken ist, desto höher ist auch der SPD-Stimmenanteil. Bei den Hochschul-/Fachhochschulreife- und den Angestellten-/Beamten-Anteilen ist es umgekehrt.

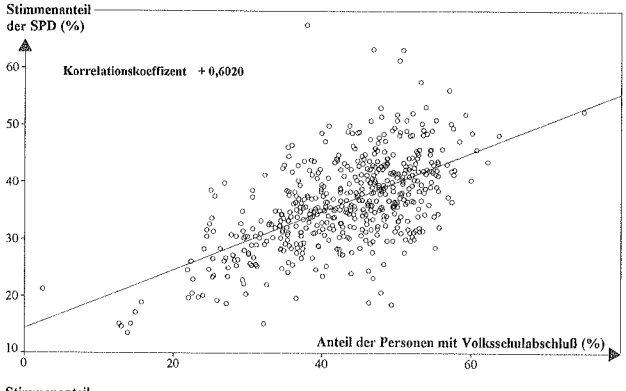

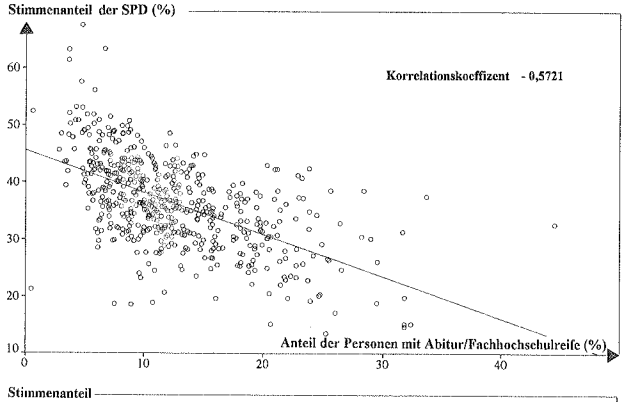

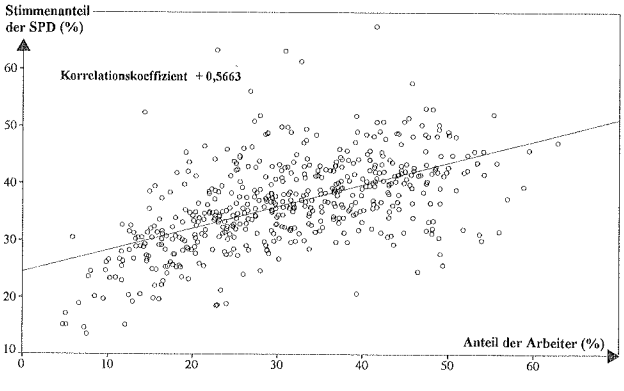

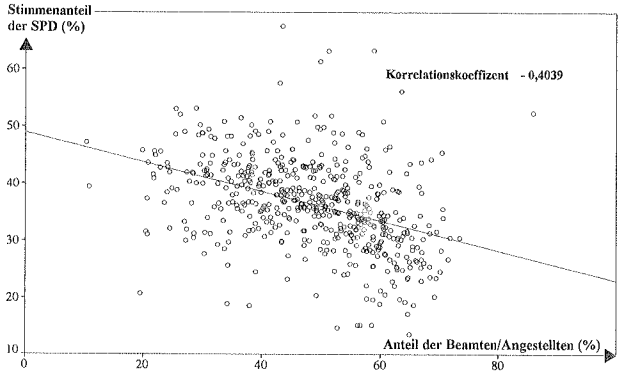

Deutlich kommt in den Grafiken der Zusammenhang zwischen **F.D.P.**-Stimmenanteilen und Sozialstruktur heraus. Je höher der Volksschüler- und Arbeiteranteil im Wahlbezirk, desto niedriger die F.D.P.-Stimmenanteile. Je höher der Anteil der Bevölkerung mit Hochschul-/Fachhochschulreife sowie der Angestellten und Beamten, desto höher auch die F.D.P.-Stimmenanteile.

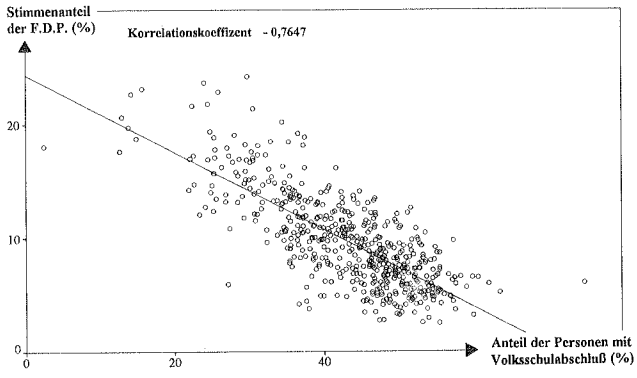

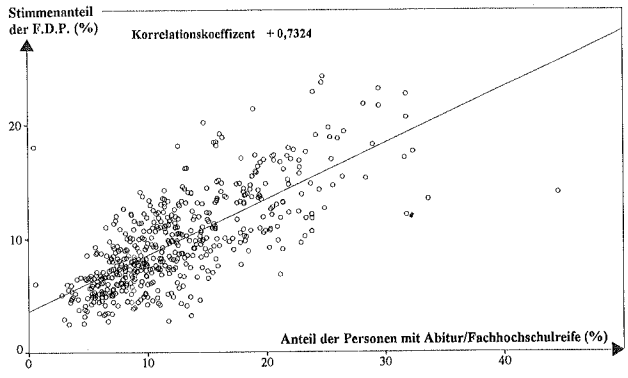

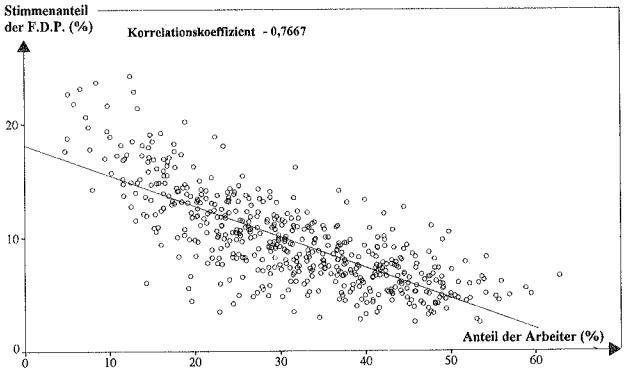

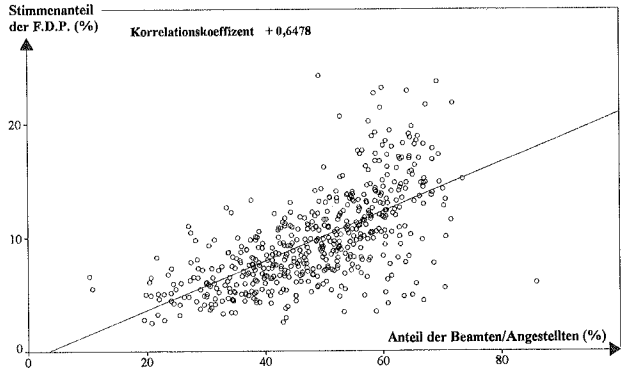

Bei den Stimmenanteilen der **GRÜNEN** läßt sich mit dem Variablen Volksschüleranteil und Beruf kein Zusammenhang in den Wahlbezirken erkennen. Allenfalls in Wahlbezirken mit höherem Anteil an Personen mit Hochschul-/Fachhochschulreife geht ein höherer Stimmenanteil einher.

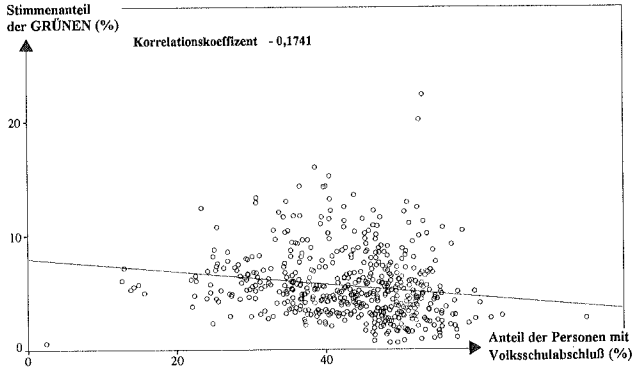

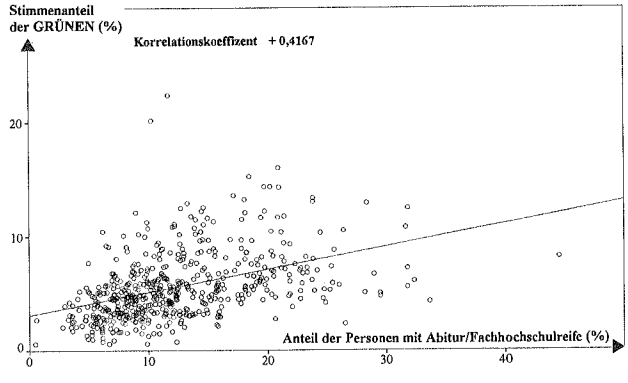

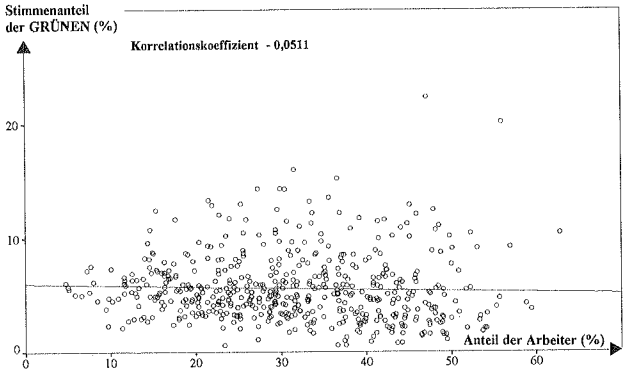

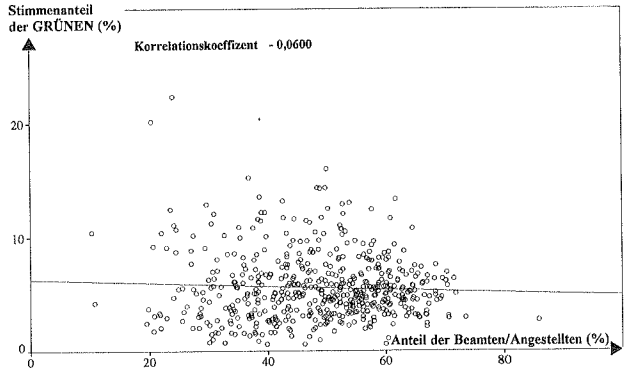

Bei den **REP** sind höhere Volksschüleranteile im Wahlbezirk mit höheren Stimmenanteilen verbunden, ebenso wie ein höherer Arbeiteranteil offenbar mehr REP-Stimmen erbringt. Höhere Anteile von Wahlberechtigten mit Hochschul-/Fachhochschul-Abschluß bzw. von Angestellten/Beamten bringen dagegen weniger Stimmenanteile für die REP.

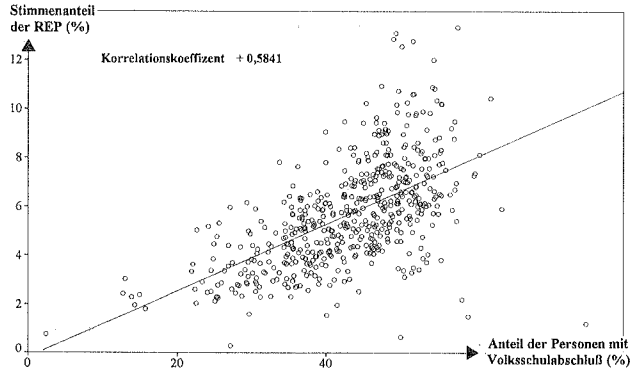

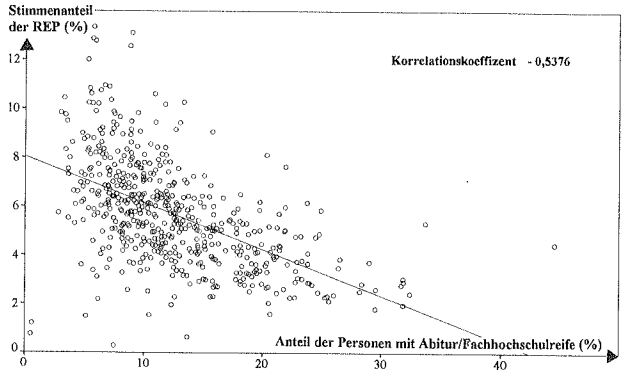

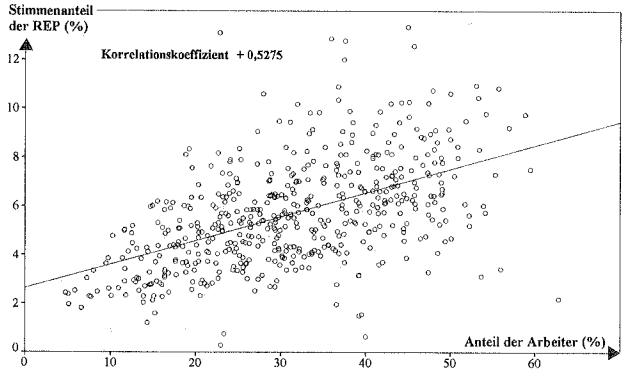

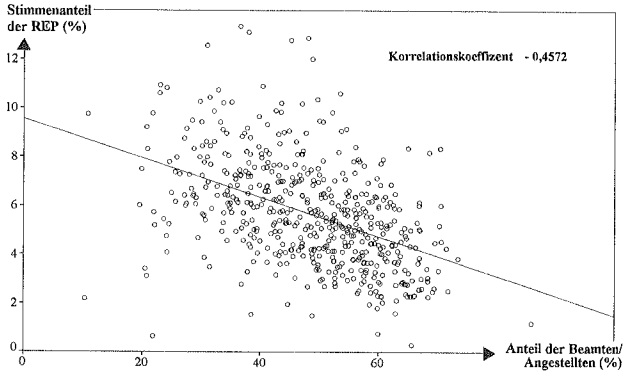

6. Tabellenanhang

6.1 Ergebnis der Bundestagswahl 1990 in den Nürnberger Stadtteilen (einschließlich Briefwahl)

STADTTEILE	WAHLBERECHTIGTE					WAEHLER		WAHL-BE-TEIL. %	UNGUELT.%		GUELTIGE	
	LT.WAEHLERL.		NACH PAR. 25/2	INS-GESAMT	DAR. M.WS %	INS-GESAMT	DAR. M.WS. %		ERST	ZW.-	ERST-	ZWEIT-
	OHNE W	MIT W							STIMMEN		STIMMEN	
	1	2	3	4	5	6	7	8	9	10	11	12
0 ALTSTADT U. ENGERE INNENSTADT	34522	5442	8	39972	13.6	27420	18.2	68.6	514	208	26906	27212
1 WEIT. INNENSTADTGUERTEL SUED	53204	6978	7	60189	11.6	40764	15.5	67.7	707	365	40057	40399
2 WEIT. INNENST.G. WEST,NORD,OST	51464	7437	4	58905	12.6	40894	16.4	69.4	725	319	40169	40575
3 SUEDOESTLICHE AUSSENSTADT	35410	4140	1	39551	10.5	29687	12.7	75.1	378	261	29309	29426
4 SUEDLICHE AUSSENSTADT	33295	4045	1	37341	10.8	29076	12.8	77.9	326	185	28750	28891
5 SUEDWESTLICHE AUSSENSTADT	31348	3352		34700	9.7	25678	11.9	74.0	328	214	25350	25464
6 WESTLICHE AUSSENSTADT	16640	1740	2	18382	9.5	13289	11.9	72.3	199	95	13090	13194
7 NORDWESTLICHE AUSSENSTADT	19033	2270		21303	10.7	16745	12.2	78.6	276	89	16469	16656
8 NORDOESTLICHE AUSSENSTADT	18966	2799		21765	12.9	16250	15.9	74.7	281	116	15969	16134
9 OESTLICHE AUSSENSTADT	27959	5001	2	32962	15.2	26413	17.7	80.1	343	124	26070	26289
I N S G E S A M T	321841	43204	25	365070	11.8	266216	14.8	72.9	4077	1976	262139	264240

STADT-TEILE	VON DEN GUELTIGEN ERSTSTIMMEN ENTFIELEN AUF DEN BEWERBER VON															
	CSU		SPD		F.D.P.		GRUENE		REP		NPD		PATRIOTEN		D.SPR.PUNKT	
	ZAHL	%	ZAHL	%	ZAHL	%	ZAHL	%	ZAHL	%	ZAHL	%	ZAHL	%	ZAHL	%
	13	14	15	16	17	18	19	20	21	22	23	24	25	26	27	28
0	10306	38.3	11679	43.4	2347	8.7	1962	7.3			474	1.8			138	0.5
1	15422	38.5	17874	44.6	2442	6.1	2256	5.6	1257	3.1	647	1.6	12	0.0	147	0.4
2	15470	38.5	17806	44.3	2757	6.9	2573	6.4	690	1.7	668	1.7	7	0.0	198	0.5
3	12478	42.6	12023	41.0	1692	5.8	1179	4.0	1717	5.9	127	0.4	27	0.1	66	0.2
4	11920	41.5	11886	41.3	1806	6.3	1450	5.0	1488	5.2	119	0.4	13	0.0	68	0.2
5	12141	47.9	8993	35.5	1579	6.2	1057	4.2	1383	5.5	117	0.5	10	0.0	70	0.3
6	5378	41.1	5538	42.3	841	6.4	613	4.7	551	4.2	126	1.0	7	0.1	36	0.3
7	7486	45.5	6415	39.0	1446	8.8	777	4.7			288	1.7			57	0.3
8	6591	41.3	6842	42.8	1353	8.5	808	5.1			303	1.9			72	0.5
9	12370	47.4	8887	34.1	2890	11.1	1331	5.1	152	0.6	317	1.2	2	0.0	121	0.5
INS.	109562	41.8	107943	41.2	19153	7.3	14006	5.3	7238	2.8	3186	1.2	78	0.0	973	0.4

STADTTEILE	VON DEN GUELTIGEN ZWEITSTIMMEN ENTFIELEN AUF									
	CSU		SPD		F.D.P.		GRUENE		SONSTIGE	
	ZAHL	%	ZAHL	%	ZAHL	%	ZAHL	%	ZAHL	%
	29	30	31	32	33	34	35	36	37	38
0 ALTSTADT U. ENGERE INNENSTADT	9941	36.5	9514	35.0	3022	11.1	2373	8.7	2362	8.7
1 WEIT. INNENSTADTGUERTEL SUED	14910	36.9	15957	39.5	3196	7.9	2266	5.6	4070	10.1
2 WEIT. INNENST.G. WEST,NORD,OST	14961	36.9	15235	37.5	3582	8.8	2882	7.1	3915	9.6
3 SUEDOESTLICHE AUSSENSTADT	12161	41.3	11145	37.9	2562	8.7	1054	3.6	2504	8.5
4 SUEDLICHE AUSSENSTADT	11366	39.3	11101	38.4	2956	10.2	1176	4.1	2292	7.9
5 SUEDWESTLICHE AUSSENSTADT	11610	45.6	8365	32.9	2481	9.7	935	3.7	2073	8.1
6 WESTLICHE AUSSENSTADT	5214	39.5	5010	38.0	1169	8.9	555	4.2	1246	9.4
7 NORDWESTLICHE AUSSENSTADT	7099	42.6	5329	32.0	1978	11.9	890	5.3	1360	8.2
8 NORDOESTLICHE AUSSENSTADT	6290	39.0	5789	35.9	1782	11.0	890	5.5	1383	8.6
9 OESTLICHE AUSSENSTADT	11691	44.5	7275	27.7	4099	15.6	1477	5.6	1747	6.6
I N S G E S A M T	105243	39.8	94720	35.8	26827	10.2	14498	5.5	22952	8.7

STADT-TEILE	VON DEN GUELTIGEN ZWEITSTIMMEN ENTFIELEN AUF DIE SONSTIGEN																	
	BP		LIGA		CM		DIE GRAUEN		REP		NPD		OEDP		PDS		PATRIOTEN	
	ZAHL	%	ZAHL	%	ZAHL	%	ZAHL	%	ZAHL	%	ZAHL	%	ZAHL	%	ZAHL	%	ZAHL	%
	39	40	41	42	43	44	45	46	47	48	49	50	51	52	53	54	55	56
0	50	0.2	35	0.1	17	0.1	399	1.5	1285	4.7	123	0.5	199	0.7	247	0.9	7	0.0
1	91	0.2	41	0.1	24	0.1	542	1.3	2650	6.6	223	0.6	242	0.6	249	0.6	8	0.0
2	72	0.2	38	0.1	35	0.1	560	1.4	2395	5.9	194	0.5	300	0.7	310	0.8	11	0.0
3	53	0.2	22	0.1	21	0.1	286	1.0	1767	6.0	99	0.3	147	0.5	97	0.3	12	0.0
4	42	0.1	52	0.2	23	0.1	300	1.0	1528	5.3	97	0.3	170	0.6	74	0.3	6	0.0
5	44	0.2	23	0.1	20	0.1	266	1.0	1440	5.7	91	0.4	110	0.4	72	0.3	7	0.0
6	18	0.1	10	0.1	8	0.1	150	1.1	858	6.5	51	0.4	94	0.7	53	0.4	4	0.0
7	28	0.2	21	0.1	19	0.1	169	1.0	877	5.3	75	0.5	110	0.7	61	0.4		
8	26	0.2	14	0.1	22	0.1	226	1.4	808	5.0	78	0.5	117	0.7	91	0.6	1	0.0
9	36	0.1	20	0.1	16	0.1	293	1.1	973	3.7	88	0.3	228	0.9	90	0.3	3	0.0
INS.	460	0.2	276	0.1	205	0.1	3191	1.2	14581	5.5	1119	0.4	1717	0.6	1344	0.5	59	0.0

6.2 Ergebnis der Bundestagswahl 1990 in den Nürnberger Bezirken (einschließlich Briefwahl)

BEZIRKE	WAHLBERECHTIGTE					WAEHLER		WAHL-BE-TEIL. %	UNGUELT.%		GUELTIGE	
	LT.WAEHLERL.		NACH PAR. 25/2	INS-GESAMT	DAR. M.WS %	INS-GESAMT	DAR. M.WS. %		ERST	ZW.-	ERST-	ZWEIT-
	OHNE W	MIT W							STIMMEN		STIMMEN	
	1	2	3	4	5	6	7	8	9	10	11	12
01 ALTSTADT, ST. LORENZ	2915	464		3379	13.7	1980	21.6	58.6	38	12	1942	1968
02 MARIENVORSTADT	899	138		1037	13.3	728	17.4	70.2	8	1	720	727
03 TAFELHOF	589	106		695	15.3	436	22.7	62.7	4	2	432	434
04 GOSTENHOF	4059	413	3	4475	9.3	2494	14.8	55.7	72	30	2422	2464
05 HIMPFELSHOF	3217	673		3890	17.3	2762	22.4	71.0	48	12	2714	2750
06 ALTSTADT, ST. SEBALD	6488	1081	3	7572	14.3	5471	18.0	72.3	113	44	5358	5427
07 ST. JOHANNIS	4802	786	2	5590	14.1	3954	18.3	70.7	63	29	3891	3925
08 PIRCKHEIMERSTRASSE	4840	796		5636	14.1	4094	18.0	72.6	67	31	4027	4063
09 WOEHRD	6713	985		7698	12.8	5501	16.5	71.5	101	47	5400	5454
10 LUDWIGSFELD	6261	795	1	7057	11.3	4908	14.8	69.5	102	38	4806	4870
11 GLOCKENHOF	9136	1391	1	10528	13.2	7121	18.0	67.6	110	39	7011	7082
12 GUNTHERSTRASSE	2339	461	1	2801	16.5	2156	19.9	77.0	26	8	2130	2148
13 GALGENHOF	10400	1309	1	11710	11.2	7734	15.2	66.0	169	75	7565	7659
14 HUMMELSTEIN	6809	786	1	7596	10.4	5439	13.3	71.6	71	42	5368	5397
15 GUGELSTRASSE	4370	565	1	4936	11.5	3196	16.0	64.7	43	30	3153	3166
16 STEINBUEHL	7593	1007		8600	11.7	5738	15.7	66.7	78	57	5660	5681
17 GIBITZENHOF	3176	415		3591	11.6	2367	15.3	65.9	52	35	2315	2332
18 SANDREUTH	247	42		289	14.5	184	19.0	63.7	3	2	181	182
19 SCHWEINAU	2873	207	1	3081	6.8	1921	9.5	62.3	53	39	1868	1882
20 ST. LEONHARD	7399	789	1	8189	9.6	5471	13.3	66.8	71	41	5400	5430
21 SUENDERSBUEHL	3916	297		4213	7.0	2844	9.5	67.5	54	45	2790	2799
22 BAERENSCHANZE	4294	514	1	4809	10.7	2931	15.7	60.9	68	40	2863	2891
23 SANDBERG	7164	961		8125	11.8	5435	15.9	66.9	128	42	5307	5393
24 BIELINGPLATZ	3049	517		3566	14.5	2657	17.7	74.5	50	10	2607	2647
25 UHLANDSTRASSE	6089	957		7046	13.6	4902	17.7	69.6	58	31	4844	4871
26 MAXFELD	6012	1088	1	7101	15.3	5322	18.7	74.9	99	29	5223	5293
27 VEILHOF	7608	1382	1	8991	15.4	6406	18.3	71.2	102	48	6304	6358
28 TULLNAU	2492	332		2824	11.8	1866	16.5	66.1	43	17	1823	1849
29 GLEISSHAMMER	3441	600		4041	14.8	3060	18.2	75.7	52	16	3008	3044
30 DUTZENDTEICH	686	144		830	17.3	562	23.7	67.7	8	2	554	560
31 ZOLLHAUS	3056	507		3563	14.2	2890	16.4	81.1	41	28	2849	2862
32 LANGWASSER NORDWEST	6049	765		6814	11.2	5126	13.6	75.2	77	54	5049	5072
33 LANGWASSER NORDOST	3814	320		4134	7.7	3169	9.1	76.7	48	32	3121	3137
35 ALTENFURT NORD	917	68		985	6.9	722	8.3	73.3	5	1	717	721
36 LANGWASSER SUEDOST	7989	946	1	8936	10.6	6346	13.5	71.0	86	66	6260	6280
37 LANGWASSER SUEDWEST	6916	743		7659	9.7	5635	12.3	73.6	61	42	5574	5593
38 ALTENFURT, MOORENBRUNN	5983	647		6630	9.8	5237	11.2	79.0	52	36	5185	5201
40 HASENBUCK	2931	436		3367	12.9	2279	17.5	67.7	26	21	2253	2258
43 DIANASTRASSE	1039	106		1145	9.3	656	14.6	57.3	13	7	643	649
44 TRIERER STRASSE	3968	523		4491	11.6	3669	13.1	81.7	41	28	3628	3641
45 GARTENSTADT	6184	886		7070	12.5	5633	14.7	79.7	74	30	5559	5603
46 WERDERAU	2847	238		3085	7.7	2325	9.3	75.4	25	24	2300	2301
47 MAIACH	799	40		839	4.8	663	5.4	79.0	8	7	655	656
48 KATZWANG/REICHELSD.OST,-KELLER	7494	841		8335	10.1	6565	11.7	78.8	72	34	6493	6531
49 KORNBURG UND WORZELDORF	8033	975	1	9009	10.8	7286	12.3	80.9	67	34	7219	7252
50 HOHE MARTER	4712	444		5156	8.6	3498	11.5	67.8	42	33	3456	3465
51 ROETHENBACH WEST	6929	627		7556	8.3	5610	10.1	74.2	83	69	5527	5541
52 ROETHENBACH OST	6328	766		7094	10.8	5380	13.2	75.8	62	30	5318	5350
53 EIBACH	6250	763		7013	10.9	5360	13.1	76.4	63	42	5297	5318
54 REICHELSDORF	5637	591		6228	9.5	4564	11.9	73.3	60	36	4504	4528
55 KROTTENBACH/MUEHLHOF	1492	161		1653	9.7	1266	11.5	76.6	18	4	1248	1262
60 GROSSREUTH/SCHWEINAU	2501	249		2750	9.1	1971	11.3	71.7	28	16	1943	1955
61 GEBERSDORF	3207	299		3506	8.5	2720	9.9	77.6	25	15	2695	2705
62 GAISMANNSHOF	3206	406	1	3613	11.3	2845	12.9	78.7	25	13	2820	2832
63 HOEFEN	2020	233		2253	10.3	1542	13.7	68.4	29	18	1513	1524
64 EBERHARDSHOF	4800	461		5261	8.8	3590	11.8	68.2	74	28	3516	3562
65 MUGGENHOF	906	92	1	999	9.3	621	13.7	62.2	18	5	603	616
70 WESTFRIEDHOF	1211	254		1465	17.3	1074	20.4	73.3	23	6	1051	1068
71 SCHNIEGLING	1989	211		2200	9.6	1612	11.3	73.3	25	4	1587	1608
72 WETZENDORF	4495	588		5083	11.6	3934	13.8	77.4	75	22	3859	3912
73 BUCH	901	54		955	5.7	779	6.0	81.6	10	4	769	775
74 THON	3408	517		3925	13.2	3204	15.0	81.6	49	12	3155	3192
75 ALMOSHOF	660	45		705	6.4	536	7.8	76.0	10	5	526	531
76 KRAFTSHOF	493	36		529	6.8	416	8.2	78.6	4	2	412	414
77 NEUNHOF	901	71		972	7.3	784	8.0	80.7	12	4	772	780
78 BOXDORF	1869	165		2034	8.1	1602	9.1	78.8	22	9	1580	1593
79 GROSSGRUENDLACH	3106	329		3435	9.6	2804	10.5	81.6	46	21	2758	2783
80 SCHLEIFWEG	2247	361		2608	13.8	1924	17.3	73.8	22	11	1902	1913
81 SCHOPPERSHOF	5507	734		6241	11.8	4423	15.2	70.9	94	36	4329	4387
82 SCHAFHOF	1421	244		1665	14.7	1076	21.0	64.6	16	8	1060	1068
83 MARIENBERG	2415	423		2838	14.9	2295	17.1	80.9	33	15	2262	2280
84 ZIEGELSTEIN	4126	560		4686	12.0	3591	14.3	76.6	62	30	3529	3561
85 MOOSHOF	1295	271		1566	17.3	1184	21.3	75.6	19	6	1165	1178
86 BUCHENBUEHL	1955	206		2161	9.5	1757	10.9	81.3	35	10	1722	1747
90 ST. JOBST	4775	1041	1	5817	17.9	4539	21.9	78.0	50	19	4489	4520
91 ERLENSTEGEN	2434	636		3070	20.7	2558	22.8	83.3	27	7	2531	2551
92 MOEGELDORF	3089	505		3594	14.1	2781	16.9	77.4	42	16	2739	2765
93 SCHMAUSENBUCKSTRASSE	3053	712		3765	18.9	3198	21.0	84.9	32	9	3166	3189
94 LAUFAMHOLZ	4880	684	1	5565	12.3	4524	14.1	81.3	64	17	4460	4507
95 ZERZABELSHOF	6115	1025		7140	14.4	5756	16.6	80.6	108	42	5648	5714
96 FISCHBACH	3145	345		3490	9.9	2663	11.6	76.3	19	11	2644	2652
97 BRUNN	468	53		521	10.2	394	11.9	75.6	1	3	393	391
I N S G E S A M T	321841	43204	25	365070	11.8	266216	14.8	72.9	4077	1976	262139	264240

BEZIRKE	VON DEN GUELTIGEN ERSTSTIMMEN ENTFIELEN AUF DEN BEWERBER VON															
	CSU		SPD		F.D.P.		GRUENE		REP		NPD		PATRIOTEN		D.SPR.PUNKT	
	ZAHL	%	ZAHL	%	ZAHL	%	ZAHL	%	ZAHL	%	ZAHL	%	ZAHL	%	ZAHL	%
	13	14	15	16	17	18	19	20	21	22	23	24	25	26	27	28
01	824	42.4	729	37.5	175	9.0	164	8.4			35	1.8			15	0.8
02	296	41.1	279	38.8	80	11.1	50	6.9			14	1.9			1	0.1
03	163	37.7	186	43.1	31	7.2	36	8.3			11	2.5			5	1.2
04	832	34.4	1117	46.1	164	6.8	234	9.7			57	2.4			18	0.7
05	1048	38.6	1156	42.6	251	9.2	208	7.7			41	1.5			10	0.4
06	1996	37.3	2367	44.2	505	9.4	362	6.8			102	1.9			26	0.5
07	1396	35.9	1754	45.1	348	8.9	308	7.9			65	1.7			20	0.5
08	1608	39.9	1766	43.9	347	8.6	245	6.1			51	1.3			10	0.2
09	2143	39.7	2325	43.1	446	8.3	355	6.6			98	1.8			33	0.6
10	1750	36.4	2317	48.2	361	7.5	229	4.8			127	2.6			22	0.5
11	2642	37.7	3249	46.3	488	7.0	444	6.3			155	2.2			33	0.5
12	963	45.2	782	36.7	210	9.9	125	5.9			43	2.0			7	0.3
13	2835	37.5	3522	46.6	478	6.3	502	6.6			193	2.6			35	0.5
14	1954	36.4	2447	45.6	264	4.9	283	5.3	359	6.7	40	0.7	4	0.1	17	0.3
15	1048	33.2	1509	47.9	124	3.9	208	6.6	224	7.1	25	0.8	6	0.2	9	0.3
16	2081	36.8	2473	43.7	338	6.0	294	5.2	415	7.3	41	0.7			18	0.3
17	1074	46.4	897	38.7	86	3.7	98	4.2	145	6.3	10	0.4	1	0.0	4	0.2
18	66	36.5	86	47.5	9	5.0	6	3.3	12	6.6	1	0.6	1	0.6		
19	1009	54.0	592	31.7	84	4.5	67	3.6	102	5.5	12	0.6			2	0.1
20	2156	39.9	2207	40.9	227	4.2	307	5.7	454	8.4	33	0.6	2	0.0	14	0.3
21	1226	43.9	1075	38.5	121	4.3	99	3.5	236	8.5	23	0.8	5	0.2	5	0.2
22	1022	35.7	1347	47.0	160	5.6	261	9.1			62	2.2			11	0.4
23	1905	35.9	2576	48.5	347	6.5	324	6.1			127	2.4			28	0.5
24	1047	40.2	1059	40.6	218	8.4	206	7.9			49	1.9			28	1.1
25	1618	33.4	2309	47.7	355	7.3	437	9.0			96	2.0			29	0.6
26	2159	41.3	2178	41.7	450	8.6	317	6.1			93	1.8			26	0.5
27	2258	35.8	3043	48.3	465	7.4	391	6.2			115	1.8			32	0.5
28	783	43.0	753	41.3	152	8.3	87	4.8			35	1.9			13	0.7
29	1296	43.1	1259	41.9	262	8.7	144	4.8			35	1.2			12	0.4
30	225	40.6	234	42.2	48	8.7	35	6.3			10	1.8			2	0.4
31	937	32.9	1550	54.4	81	2.8	94	3.3	174	6.1	8	0.3	1	0.0	4	0.1
32	2106	41.7	2099	41.6	258	5.1	171	3.4	381	7.5	21	0.4	5	0.1	8	0.2
33	1433	45.9	1166	37.4	181	5.8	175	5.6	133	4.3	21	0.7			12	0.4
35	325	45.3	268	37.4	40	5.6	24	3.3	57	7.9					3	0.4
36	2787	44.5	2489	39.8	417	6.7	200	3.2	325	5.2	26	0.4	8	0.1	8	0.1
37	2279	40.9	2340	42.0	286	5.1	242	4.3	387	6.9	20	0.4	5	0.1	15	0.3
38	2386	46.0	1877	36.2	381	7.3	238	4.6	260	5.0	21	0.4	8	0.2	14	0.3
40	769	34.1	1130	50.2	80	3.6	89	4.0	158	7.0	20	0.9	1	0.0	6	0.3
43	234	36.4	297	46.2	29	4.5	33	5.1	44	6.8	3	0.5			3	0.5
44	1607	44.3	1372	37.8	231	6.4	206	5.7	184	5.1	13	0.4	6	0.2	9	0.2
45	1663	29.9	3143	56.5	209	3.8	219	3.9	283	5.1	21	0.4	2	0.0	19	0.3
46	755	32.8	1183	51.4	95	4.1	103	4.5	146	6.3	15	0.7	1	0.0	2	0.1
47	315	48.1	211	32.2	40	6.1	44	6.7	35	5.3	7	1.1			3	0.5
48	3119	48.0	2117	32.6	537	8.3	392	6.0	294	4.5	20	0.3	1	0.0	13	0.2
49	3458	47.9	2433	33.7	585	8.1	364	5.0	344	4.8	20	0.3	2	0.0	13	0.2
50	1560	45.1	1314	38.0	180	5.2	114	3.3	261	7.6	16	0.5	1	0.0	10	0.3
51	2840	51.4	1856	33.6	322	5.8	192	3.5	263	4.8	34	0.6	1	0.0	19	0.3
52	2489	46.8	1895	35.6	379	7.1	230	4.3	287	5.4	22	0.4			16	0.3
53	2723	51.4	1660	31.3	374	7.1	274	5.2	224	4.2	27	0.5	3	0.1	12	0.2
54	2006	44.5	1778	39.5	228	5.1	165	3.7	294	6.5	15	0.3	5	0.1	13	0.3
55	523	41.9	490	39.3	96	7.7	82	6.6	54	4.3	3	0.2				
60	817	42.0	783	40.3	129	6.6	87	4.5	113	5.8	8	0.4	1	0.1	5	0.3
61	1166	43.3	1092	40.5	120	4.5	108	4.0	192	7.1	8	0.3	3	0.1	6	0.2
62	1202	42.6	1057	37.5	240	8.5	133	4.7	168	6.0	14	0.5	3	0.1	3	0.1
63	677	44.7	588	38.9	96	6.3	68	4.5	78	5.2	3	0.2			3	0.2
64	1229	35.0	1766	50.2	221	6.3	198	5.6			85	2.4			17	0.5
65	287	47.6	252	41.8	35	5.8	19	3.2			8	1.3			2	0.3
70	407	38.7	466	44.3	88	8.4	59	5.6			26	2.5			5	0.5
71	668	42.1	660	41.6	124	7.8	84	5.3			43	2.7			8	0.5
72	1703	44.1	1463	37.9	407	10.5	205	5.3			67	1.7			14	0.4
73	450	58.5	219	28.5	47	6.1	34	4.4			11	1.4			8	1.0
74	1460	46.3	1153	36.5	327	10.4	156	4.9			51	1.6			8	0.3
75	300	57.0	174	33.1	21	4.0	20	3.8			10	1.9			1	0.2
76	192	46.6	176	42.7	19	4.6	11	2.7			11	2.7			3	0.7
77	372	48.2	297	38.5	63	8.2	23	3.0			17	2.2				
78	671	42.5	690	43.7	129	8.2	59	3.7			26	1.6			5	0.3
79	1263	45.8	1117	40.5	221	8.0	126	4.6			26	0.9			5	0.2
80	887	46.6	717	37.7	179	9.4	78	4.1			32	1.7			9	0.5
81	1702	39.3	1930	44.6	337	7.8	235	5.4			99	2.3			26	0.6
82	519	49.0	373	35.2	95	9.0	46	4.3			22	2.1			5	0.5
83	1034	45.7	850	37.6	241	10.7	104	4.6			24	1.1			9	0.4
84	1377	39.0	1564	44.3	298	8.4	205	5.8			75	2.1			10	0.3
85	553	47.5	419	36.0	105	9.0	61	5.2			20	1.7			7	0.6
86	519	30.1	989	57.4	98	5.7	79	4.6			31	1.8			6	0.3
90	2059	45.9	1619	36.1	460	10.2	251	5.6			67	1.5			33	0.7
91	1389	54.9	629	24.9	353	13.9	138	5.5			14	0.6			8	0.3
92	1313	47.9	888	32.4	346	12.6	140	5.1			39	1.4			13	0.5
93	1727	54.5	813	25.7	441	13.9	132	4.2			43	1.4			10	0.3
94	2045	45.9	1692	37.9	434	9.7	210	4.7			61	1.4			18	0.4
95	2470	43.7	2240	39.7	564	10.0	260	4.6			86	1.5			28	0.5
96	1156	43.7	900	34.0	256	9.7	183	6.9	130	4.9	7	0.3	1	0.0	11	0.4
97	211	53.7	106	27.0	36	9.2	17	4.3	22	5.6			1	0.3		
INS.	109562	41.8	107943	41.2	19153	7.3	14006	5.3	7238	2.8	3186	1.2	78	0.0	973	0.4

noch 6.2 Ergebnis der Bundestagswahl 1990 in den Nürnberger Bezirken (einschließlich Briefwahl)

BEZIRKE	VON DEN GUELTIGEN ZWEITSTIMMEN ENTFIELEN AUF									
	CSU		SPD		F.D.P.		GRUENE		SONSTIGE	
	ZAHL	%	ZAHL	%	ZAHL	%	ZAHL	%	ZAHL	%
	29	30	31	32	33	34	35	36	37	38
01 ALTSTADT, ST. LORENZ	794	40.3	612	31.1	204	10.4	181	9.2	177	9.0
02 MARIENVORSTADT	296	40.7	226	31.1	99	13.6	54	7.4	52	7.2
03 TAFELHOF	158	36.4	165	38.0	29	6.7	32	7.4	50	11.5
04 GOSTENHOF	801	32.5	902	36.6	183	7.4	279	11.3	299	12.1
05 HIMPFELSHOF	1020	37.1	908	33.0	319	11.6	279	10.1	224	8.1
06 ALTSTADT, ST. SEBALD	1946	35.9	1955	36.0	649	12.0	425	7.8	452	8.3
07 ST. JOHANNIS	1333	34.0	1394	35.5	453	11.5	407	10.4	338	8.6
08 PIRCKHEIMERSTRASSE	1545	38.0	1418	34.9	501	12.3	320	7.9	279	6.9
09 WOEHRD	2048	37.6	1934	35.5	585	10.7	396	7.3	491	9.0
10 LUDWIGSFELD	1664	34.2	2004	41.1	449	9.2	243	5.0	510	10.5
11 GLOCKENHOF	2539	35.9	2746	38.8	603	8.5	506	7.1	688	9.7
12 GUNTHERSTRASSE	911	42.4	612	28.5	321	14.9	139	6.5	165	7.7
13 GALGENHOF	2707	35.3	3052	39.8	576	7.5	518	6.8	806	10.5
14 HUMMELSTEIN	1902	35.2	2285	42.3	392	7.3	259	4.8	559	10.4
15 GUGELSTRASSE	1016	32.1	1440	45.5	184	5.8	195	6.2	331	10.5
16 STEINBUEHL	2050	36.1	2331	41.0	407	7.2	265	4.7	628	11.1
17 GIBITZENHOF	1072	46.0	853	36.6	122	5.2	75	3.2	210	9.0
18 SANDREUTH	53	29.1	77	42.3	23	12.6	7	3.8	22	12.1
19 SCHWEINAU	996	52.9	557	29.6	119	6.3	59	3.1	151	8.0
20 ST. LEONHARD	2110	38.9	2097	38.6	359	6.6	240	4.4	624	11.5
21 SUENDERSBUEHL	1212	43.3	1028	36.7	165	5.9	66	2.4	328	11.7
22 BAERENSCHANZE	976	33.8	1131	39.1	188	6.5	302	10.4	294	10.2
23 SANDBERG	1862	34.5	2196	40.7	389	7.2	363	6.7	583	10.8
24 BIELINGPLATZ	996	37.6	888	33.5	309	11.7	237	9.0	217	8.2
25 UHLANDSTRASSE	1538	31.6	1870	38.4	470	9.6	557	11.4	436	9.0
26 MAXFELD	2092	39.5	1791	33.8	593	11.2	370	7.0	447	8.4
27 VEILHOF	2208	34.7	2575	40.5	564	8.9	473	7.4	538	8.5
28 TULLNAU	730	39.5	635	34.3	196	10.6	90	4.9	198	10.7
29 GLEISSHAMMER	1237	40.6	1024	33.6	349	11.5	184	6.0	250	8.2
30 DUTZENDTEICH	215	38.4	204	36.4	55	9.8	43	7.7	43	7.7
31 ZOLLHAUS	930	32.5	1486	51.9	124	4.3	72	2.5	250	8.7
32 LANGWASSER NORDWEST	2083	41.1	1956	38.6	400	7.9	156	3.1	477	9.4
33 LANGWASSER NORDOST	1410	44.9	1068	34.0	276	8.8	159	5.1	224	7.1
35 ALTENFURT NORD	305	42.3	232	32.2	85	11.8	19	2.6	80	11.1
36 LANGWASSER SUEDOST	2705	43.1	2269	36.1	627	10.0	178	2.8	501	8.0
37 LANGWASSER SUEDWEST	2263	40.5	2207	39.5	393	7.0	203	3.6	527	9.4
38 ALTENFURT, MOORENBRUNN	2250	43.3	1723	33.1	602	11.6	224	4.3	402	7.7
40 HASENBUCK	756	33.5	1066	47.2	122	5.4	83	3.7	231	10.2
43 DIANASTRASSE	233	35.9	279	43.0	39	6.0	28	4.3	70	10.8
44 TRIERER STRASSE	1530	42.0	1302	35.8	341	9.4	157	4.3	311	8.5
45 GARTENSTADT	1619	28.9	3015	53.8	320	5.7	192	3.4	457	8.2
46 WERDERAU	733	31.9	1111	48.3	155	6.7	86	3.7	216	9.4
47 MAIACH	298	45.4	197	30.0	80	12.2	29	4.4	52	7.9
48 KATZWANG/REICHELSD.OST,-KELLER	2922	44.7	1939	29.7	897	13.7	309	4.7	464	7.1
49 KORNBURG UND WORZELDORF	3275	45.2	2192	30.2	1002	13.8	292	4.0	491	6.8
50 HOHE MARTER	1525	44.0	1222	35.3	249	7.2	107	3.1	362	10.4
51 ROETHENBACH WEST	2746	49.6	1712	30.9	496	9.0	170	3.1	417	7.5
52 ROETHENBACH OST	2383	44.5	1755	32.8	582	10.9	197	3.7	433	8.1
53 EIBACH	2519	47.4	1578	29.7	627	11.8	218	4.1	376	7.1
54 REICHELSDORF	1943	42.9	1659	36.6	353	7.8	167	3.7	406	9.0
55 KROTTENBACH/MUEHLHOF	494	39.1	439	34.8	174	13.8	76	6.0	79	6.3
60 GROSSREUTH/SCHWEINAU	782	40.0	721	36.9	214	10.9	61	3.1	177	9.1
61 GEBERSDORF	1117	41.3	966	35.7	231	8.5	113	4.2	278	10.3
62 GAISMANNSHOF	1182	41.7	991	35.0	309	10.9	108	3.8	242	8.5
63 HOEFEN	671	44.0	557	36.5	117	7.7	58	3.8	121	7.9
64 EBERHARDSHOF	1191	33.4	1565	43.9	245	6.9	194	5.4	367	10.3
65 MUGGENHOF	271	44.0	210	34.1	53	8.6	21	3.4	61	9.9
70 WESTFRIEDHOF	392	36.7	382	35.8	111	10.4	61	5.7	122	11.4
71 SCHNIEGLING	634	39.4	564	35.1	158	9.8	93	5.8	159	9.9
72 WETZENDORF	1638	41.9	1189	30.4	551	14.1	218	5.6	316	8.1
73 BUCH	402	51.9	199	25.7	55	7.1	33	4.3	86	11.1
74 THON	1407	44.1	916	28.7	450	14.1	181	5.7	238	7.5
75 ALMOSHOF	265	49.9	167	31.5	28	5.3	30	5.6	41	7.7
76 KRAFTSHOF	171	41.3	158	38.2	29	7.0	15	3.6	41	9.9
77 NEUNHOF	362	46.4	250	32.1	76	9.7	28	3.6	64	8.2
78 BOXDORF	629	39.5	575	36.1	163	10.2	85	5.3	141	8.9
79 GROSSGRUENDLACH	1199	43.1	929	33.4	357	12.8	146	5.2	152	5.5
80 SCHLEIFWEG	843	44.1	589	30.8	239	12.5	96	5.0	146	7.6
81 SCHOPPERSHOF	1597	36.4	1635	37.3	440	10.0	264	6.0	451	10.3
82 SCHAFHOF	519	48.6	333	31.2	97	9.1	40	3.7	79	7.4
83 MARIENBERG	952	41.8	674	29.6	341	15.0	141	6.2	172	7.5
84 ZIEGELSTEIN	1337	37.5	1335	37.5	380	10.7	204	5.7	305	8.6
85 MOOSHOF	535	45.4	344	29.2	142	12.1	60	5.1	97	8.2
86 BUCHENBUEHL	507	29.0	879	50.3	143	8.2	85	4.9	133	7.6
90 ST. JOBST	1971	43.6	1352	29.9	600	13.3	279	6.2	318	7.0
91 ERLENSTEGEN	1266	49.6	479	18.8	525	20.6	159	6.2	122	4.8
92 MOEGELDORF	1241	44.9	725	26.2	436	15.8	166	6.0	197	7.1
93 SCHMAUSENBUCKSTRASSE	1586	49.7	610	19.1	673	21.1	148	4.6	172	5.4
94 LAUFAMHOLZ	1970	43.7	1348	29.9	682	15.1	227	5.0	280	6.2
95 ZERZABELSHOF	2383	41.7	1847	32.3	723	12.7	326	5.7	435	7.6
96 FISCHBACH	1080	40.7	837	31.6	385	14.5	157	5.9	193	7.3
97 BRUNN	194	49.6	77	19.7	75	19.2	15	3.8	30	7.7
I N S G E S A M T	105243	39.8	94720	35.8	26827	10.2	14498	5.5	22952	8.7

BEZIRKE	VON DEN GUELTIGEN ZWEITSTIMMEN ENTFIELEN AUF DIE SONSTIGEN																	
	BP		LIGA		CM		DIE GRAUEN		REP		NPD		OEDP		PDS		PATRIOTEN	
	ZAHL	%	ZAHL	%	ZAHL	%	ZAHL	%	ZAHL	%	ZAHL	%	ZAHL	%	ZAHL	%	ZAHL	%
	39	40	41	42	43	44	45	46	47	48	49	50	51	52	53	54	55	56
01	1	0.1	5	0.3	2	0.1	25	1.3	100	5.1	5	0.3	17	0.9	20	1.0	2	0.1
02							6	0.8	28	3.9	9	1.2	6	0.8	3	0.4		
03	5	1.2					8	1.8	23	5.3	4	0.9	5	1.2	5	1.2		
04	7	0.3	1	0.0	3	0.1	36	1.5	167	6.8	12	0.5	12	0.5	60	2.4	1	0.0
05	1	0.0	2	0.1	1	0.0	23	0.8	144	5.2	8	0.3	16	0.6	28	1.0	1	0.0
06	18	0.3	11	0.2	2	0.0	83	1.5	234	4.3	29	0.5	49	0.9	25	0.5	1	0.0
07	3	0.1	5	0.1	4	0.1	76	1.9	170	4.3	18	0.5	20	0.5	42	1.1		
08	6	0.1	3	0.1	3	0.1	52	1.3	133	3.3	14	0.3	34	0.8	34	0.8		
09	9	0.2	8	0.1	2	0.0	90	1.7	286	5.2	24	0.4	40	0.7	30	0.6	2	0.0
10	5	0.1	5	0.1	2	0.0	72	1.5	336	6.9	33	0.7	28	0.6	28	0.6	1	0.0
11	18	0.3	7	0.1	11	0.2	95	1.3	416	5.9	35	0.5	58	0.8	46	0.6	2	0.0
12	4	0.2	2	0.1	1	0.0	24	1.1	95	4.4	6	0.3	19	0.9	14	0.7		
13	21	0.3	10	0.1	3	0.0	102	1.3	507	6.6	48	0.6	46	0.6	68	0.9	1	0.0
14	16	0.3	7	0.1	3	0.1	84	1.6	371	6.9	20	0.4	30	0.6	27	0.5	1	0.0
15	9	0.3			1	0.0	31	1.0	236	7.5	22	0.7	15	0.5	17	0.5		
16	8	0.1	10	0.2	2	0.0	77	1.4	426	7.5	40	0.7	30	0.5	33	0.6	2	0.0
17	6	0.3					36	1.5	145	6.2	5	0.2	13	0.6	4	0.2	1	0.0
18	3	1.6					9	4.9	9	4.9	1	0.5						
19	1	0.1			1	0.1	12	0.6	109	5.8	13	0.7	3	0.2	12	0.6		
20	9	0.2	3	0.1	1	0.0	60	1.1	452	8.3	26	0.5	36	0.7	34	0.6	3	0.1
21	9	0.3			1	0.0	41	1.5	235	8.4	19	0.7	14	0.5	8	0.3	1	0.0
22	2	0.1	1	0.0	4	0.1	30	1.0	196	6.8	11	0.4	18	0.6	32	1.1		
23	6	0.1	6	0.1	5	0.1	89	1.7	354	6.6	42	0.8	39	0.7	41	0.8	1	0.0
24	8	0.3	3	0.1	2	0.1	29	1.1	120	4.5	10	0.4	21	0.8	21	0.8	3	0.1
25	8	0.2	2	0.0	10	0.2	72	1.5	216	4.4	25	0.5	41	0.8	60	1.2	2	0.0
26	15	0.3	7	0.1	2	0.0	69	1.3	243	4.6	24	0.5	52	1.0	35	0.7		
27	8	0.1	9	0.1	5	0.1	103	1.6	299	4.7	23	0.4	41	0.6	50	0.8		
28	2	0.1	4	0.2			29	1.6	124	6.7	6	0.3	22	1.2	10	0.5	1	0.1
29	5	0.2	3	0.1	5	0.2	38	1.2	156	5.1	8	0.3	16	0.5	19	0.6		
30	4	0.7			1	0.2	2	0.4	31	5.5			3	0.5	2	0.4		
31	4	0.1	1	0.0	3	0.1	36	1.3	180	6.3	10	0.3	7	0.2	7	0.2	2	0.1
32	9	0.2	1	0.0	1	0.0	55	1.1	359	7.1	18	0.4	24	0.5	8	0.2	2	0.0
33	6	0.2	4	0.1	4	0.1	27	0.9	145	4.6	10	0.3	14	0.4	14	0.4		
35			2	0.3			13	1.8	56	7.8			2	0.3	7	1.0		
36	9	0.1	2	0.0	5	0.1	56	0.9	348	5.5	26	0.4	28	0.4	26	0.4	1	0.0
37	9	0.2	6	0.1	2	0.0	52	0.9	384	6.9	15	0.3	35	0.6	20	0.4	4	0.1
38	12	0.2	6	0.1	5	0.1	45	0.9	264	5.1	20	0.4	34	0.7	13	0.2	3	0.1
40	2	0.1	5	0.2	1	0.0	21	0.9	165	7.3	18	0.8	14	0.6	5	0.2		
43	1	0.2					5	0.8	46	7.1	4	0.6	5	0.8	9	1.4		
44	3	0.1	17	0.5	5	0.1	40	1.1	189	5.2	11	0.3	30	0.8	14	0.4	2	0.1
45	10	0.2	9	0.2	2	0.0	83	1.5	291	5.2	18	0.3	26	0.5	17	0.3	1	0.0
46	3	0.1	5	0.2			35	1.5	147	6.4	13	0.6	11	0.5	2	0.1		
47							3	0.5	41	6.3	4	0.6	4	0.6				
48	6	0.1	7	0.1	10	0.2	66	1.0	311	4.8	15	0.2	35	0.5	14	0.2		
49	17	0.2	9	0.1	5	0.1	47	0.6	338	4.7	14	0.2	45	0.6	13	0.2	3	0.0
50	3	0.1	2	0.1	2	0.1	38	1.1	270	7.8	15	0.4	11	0.3	21	0.6		
51	7	0.1	4	0.1	1	0.0	56	1.0	299	5.4	19	0.3	17	0.3	12	0.2	2	0.0
52	8	0.1	4	0.1	2	0.0	66	1.2	298	5.6	20	0.4	28	0.5	7	0.1		
53	12	0.2	7	0.1	10	0.2	53	1.0	234	4.4	19	0.4	23	0.4	13	0.2	5	0.1
54	13	0.3	5	0.1	4	0.1	45	1.0	286	6.3	13	0.3	26	0.6	14	0.3		
55	1	0.1	1	0.1	1	0.1	8	0.6	53	4.2	5	0.4	5	0.4	5	0.4		
60	4	0.2	1	0.1	2	0.1	28	1.4	115	5.9	7	0.4	12	0.6	8	0.4		
61	5	0.2	1	0.0	5	0.2	28	1.0	198	7.3	6	0.2	31	1.1	3	0.1	1	0.0
62	4	0.1	4	0.1	1	0.0	26	0.9	165	5.8	11	0.4	18	0.6	12	0.4	1	0.0
63	2	0.1	2	0.1			18	1.2	89	5.8	1	0.1	5	0.3	4	0.3		
64	2	0.1	2	0.1			45	1.3	245	6.9	25	0.7	23	0.6	23	0.6	2	0.1
65	1	0.2					5	0.8	46	7.5	1	0.2	5	0.8	3	0.5		
70			1	0.1	3	0.3	14	1.3	82	7.7	4	0.4	11	1.0	7	0.7		
71	5	0.3	2	0.1	2	0.1	15	0.9	107	6.7	14	0.9	5	0.3	9	0.6		
72	9	0.2	1	0.0	4	0.1	39	1.0	194	5.0	16	0.4	37	0.9	16	0.4		
73			2	0.3			4	0.5	64	8.3	2	0.3	9	1.2	5	0.6		
74	3	0.1	4	0.1	1	0.0	46	1.4	138	4.3	11	0.3	19	0.6	16	0.5		
75			1	0.2	1	0.2			32	6.0	2	0.4	5	0.9				
76	6	1.4			1	0.2	1	0.2	29	7.0	2	0.5	2	0.5				
77			2	0.3	1	0.1	5	0.6	43	5.5	5	0.6	6	0.8	2	0.3		
78	4	0.3	1	0.1	2	0.1	24	1.5	92	5.8	9	0.6	7	0.4	2	0.1		
79	1	0.0	7	0.3	4	0.1	21	0.8	96	3.4	10	0.4	9	0.3	4	0.1		
80	4	0.2			1	0.1	31	1.6	72	3.8	6	0.3	13	0.7	19	1.0		
81	6	0.1	5	0.1	6	0.1	57	1.3	275	6.3	38	0.9	32	0.7	32	0.7		
82	3	0.3	1	0.1			12	1.1	48	4.5	4	0.4	9	0.8	2	0.2		
83					8	0.4	30	1.3	99	4.3	9	0.4	19	0.8	7	0.3		
84	7	0.2	3	0.1	5	0.1	60	1.7	176	4.9	10	0.3	24	0.7	19	0.5	1	0.0
85	1	0.1	2	0.2	1	0.1	17	1.4	58	4.9	4	0.3	11	0.9	3	0.3		
86	5	0.3	3	0.2	1	0.1	19	1.1	80	4.6	7	0.4	9	0.5	9	0.5		
90	6	0.1	3	0.1	2	0.0	59	1.3	172	3.8	15	0.3	45	1.0	14	0.3	2	0.0
91	2	0.1	2	0.1			22	0.9	60	2.4	4	0.2	27	1.1	5	0.2		
92	3	0.1	3	0.1	3	0.1	35	1.3	103	3.7	17	0.6	22	0.8	11	0.4		
93	2	0.1	2	0.1	5	0.2	31	1.0	88	2.8	12	0.4	17	0.5	14	0.4	1	0.0
94	7	0.2	5	0.1	3	0.1	32	0.7	156	3.5	13	0.3	48	1.1	16	0.4		
95	9	0.2	4	0.1	3	0.1	77	1.3	257	4.5	19	0.3	43	0.8	23	0.4		
96	4	0.2	1	0.0			33	1.2	117	4.4	8	0.3	23	0.9	7	0.3		
97	3	0.8					4	1.0	20	5.1			3	0.8				
INS.	460	0.2	276	0.1	205	0.1	3191	1.2	14581	5.5	1119	0.4	1717	0.6	1344	0.5	59	0.0

6.3 Ergebnis der Bundestagswahl 1990 in den Nürnberger Wahlbezirken (einschließlich Briefwahl)

WAHLBEZIRKE	WAHLBERECHTIGTE					WAEHLER		WAHL-BE-TEIL. %	UNGUELT.%		GUELTIGE	
	LT.WAEHLERL.		NACH PAR. 25/2	INS-GESAMT	DAR. M.WS %	INS-GESAMT	DAR. M.WS. %		ERST	ZW.-	ERST-	ZWEIT-
	OHNE W	MIT W							STIMMEN		STIMMEN	
	1	2	3	4	5	6	7	8	9	10	11	12
0101 KAROLINENSTR., BREITE GASSE	531	87		618	14.1	350	22.9	56.6	8	5	342	345
0102 LORENZERSTR., LUITPOLDSTR.	666	113		779	14.5	473	22.0	60.7	7	1	466	472
0103 JAKOBSPL.,FAERBERSTR.	770	91		861	10.6	459	18.3	53.3	5	1	454	458
0104 SCHLOTFEGERGASSE, KREUZGASSEN	561	106		667	15.9	421	23.0	63.1	12	3	409	418
0105 JOSEPHSPLATZ,OB-UNT. WOERTHSTR	387	67		454	14.8	277	22.4	61.0	6	2	271	275
0201 GLEISSBUEHL-, MARIENSTR.	433	78		511	15.3	371	19.4	72.6	4	1	367	370
0211 BAHNHOF-,REINDELSTR.,VOGELSGT.	466	60		526	11.4	357	15.4	67.9	4		353	357
0301 SAND-,ZELTNER-,KOHLENHOFSTR.	589	106		695	15.3	436	22.7	62.7	4	2	432	434
0401 GOSTENHOFER SCHUL-,BARBIERGASS	741	72		813	8.9	452	14.2	55.6	17	7	435	445
0402 PETZOLD-, DAMMSTR.	830	60	2	892	7.0	393	13.7	44.1	15	8	378	385
0411 KNAUERSTR. BEIM ROCHUSKIRCHHOF	467	48		515	9.3	345	12.5	67.0	9	2	336	343
0412 OSSIANDER-, RIETSCHSTRASSE	589	55		644	8.5	397	12.3	61.6	14	4	383	393
0421 OBERE KANAL-, SPENGLERSTRASSE	476	66		542	12.2	332	17.8	61.3	9	5	323	327
0422 UNT.KANAL-, AUSTR.	460	51	1	512	10.2	264	17.4	51.6	3	1	261	263
0423 EBERHARDSHOF-, FUERTHER STR.	496	61		557	11.0	311	17.4	55.8	5	3	306	308
0501 FUERTHER-, ROSENAUSTR.	582	117		699	16.7	488	22.1	69.8	4		484	488
0511 UNT.KIESELBERG-,HIMPFELSHOFSTR	647	80		727	11.0	481	15.0	66.2	11	1	470	480
0512 BLUMENTHAL-,DEUTSCHHERRNSTR.	799	140		939	14.9	687	18.3	73.2	6	4	681	683
0521 DILHERR-, ROONSTR.	690	87		777	11.2	548	14.4	70.5	21	5	527	543
0541 OB.TURNSTR.,KONTUMAZGARTEN	499	249		748	33.3	558	41.8	74.6	6	2	552	556
0601 HAUPTMARKT, MAXPLATZ	341	83	1	425	19.8	289	26.0	68.0	5	3	284	286
0602 AUGUSTINER-, KARLSTR.	466	98		564	17.4	428	20.8	75.9	10	2	418	426
0603 FUELL, ALBRECHT-DUERER-STR.	721	125		846	14.8	597	18.8	70.6	4	4	593	593
0604 BURGSTR., AM OELBERG	483	82		565	14.5	381	19.4	67.4	4	2	377	379
0605 PANIERSPLATZ, STOEPSELGASSE	395	62		457	13.6	332	16.9	72.6	9	2	323	330
0606 SCHILDGASSE, TETZELGASSE	398	58		456	12.7	339	15.6	74.3	6	4	333	335
0607 INNERE LAUFER GASSE,WEBERSPLAT	400	46		446	10.3	299	14.0	67.0	5	1	294	298
0608 LANGE GASSE, MAXTORMAUER	576	102	1	679	15.2	511	17.8	75.3	5	1	506	510
0609 LAUFERTORMAUER, MUENZGASSE	534	71		605	11.7	451	14.4	74.5	8	3	443	448
0610 HUEBNERSPLATZ, SPITZENBERG	480	70		550	12.7	393	16.0	71.5	17	5	376	388
0611 AM SAND, GRUEBELSGASSE	554	81		635	12.8	458	16.6	72.1	8	4	450	454
0612 JUDEN-, NEUE GASSE	567	115		682	16.9	475	22.7	69.6	11	4	464	471
0613 HANS-SACHS-PLATZ, TUCHERSTR.	573	88	1	662	13.4	518	15.8	78.2	21	9	497	509
0701 HALLERWIESE, JOHANNISSTR.	672	177		849	20.8	592	27.4	69.7	13	3	579	589
0711 LINDENGASSE, RIESENSCHRITT	614	68		682	10.0	457	13.6	67.0	22	14	435	443
0721 JOHANNISSTR, PALMPLATZ	661	120	1	782	15.5	605	18.2	77.4	10	3	595	602
0722 SANDRART-, ADAM-KRAFT-STR.	574	85		659	12.9	445	17.5	67.5	4	2	441	443
0723 HALLER-, SANDRARTSTR.	573	68		641	10.6	454	13.7	70.8	6	1	448	453
0731 BURGSCHMIET-, WEIGELSTR.	430	89	1	520	17.3	376	22.1	72.3			376	376
0732 FROMMANN-, WIELANDSTR.	637	103		740	13.9	541	17.7	73.1	3	2	538	539
0733 RORITZER-, ARNDTSTR.	641	76		717	10.6	484	14.7	67.5	5	4	479	480
0801 BUCHER-, PILOTYSTR.	712	149		861	17.3	658	21.0	76.4	8	2	650	656
0811 PIRCKHEIMER-, MEUSCHELSTR.	715	147		862	17.1	637	21.4	73.9	7	2	630	635
0812 SCHWANHAEUSSER-, ROLLNERSTR.	648	86		734	11.7	575	13.9	78.3	7	6	568	569
0821 MAXFELD-, PIRCKHEIMERSTR.	679	76		755	10.1	504	14.1	66.8	15	8	489	496
0822 PIRCKHEIMER-, WURZELBAUERSTR.	527	76		603	12.6	442	16.1	73.3	7	3	435	439
0823 LINDENAST-, VEILLODTERSTR.	515	94		609	15.4	451	19.5	74.1	2	1	449	450
0824 HOPPERT-, STUCKSTR.	510	99		609	16.3	416	21.6	68.3	14	6	402	410
0825 WURZELBAUERSTR., AM STADTPARK	534	69		603	11.4	411	15.6	68.2	7	3	404	408
0901 BERLINER-PLATZ, RENNWEG	753	157		910	17.3	644	22.4	70.8	4	2	640	642
0902 WERDER-, MARTIN-RICHTER-STR.	610	100		710	14.1	498	18.3	70.1	3	2	495	496
0911 STABIUSSTR., STRESEMANNPLATZ	638	77		715	10.8	509	13.8	71.2	19	8	490	501
0912 BAYREUTHERSTR.,FELDGASSE	638	76		714	10.6	496	14.5	69.5	14	6	482	490
0913 RATHENAUPLATZ, LENBACHSTR.	551	110		661	16.6	454	22.5	68.7	6	2	448	452
0921 NUNNENBECKSTR., MERKELSGASSE	747	84		831	10.1	603	12.9	72.6	11	3	592	600
0922 BAUVEREIN-, WAECHTERSTR.	529	56		585	9.6	445	11.7	76.1	10	4	435	441
0931 GEORG-STROBEL-, ZWINGERSTR.	464	62		526	11.8	388	14.2	73.8	12	11	376	377
0932 RAHM, WOEHRDER HAUPTSTR.	556	91		647	14.1	459	18.1	70.9	10	4	449	455
0933 SCHRANKE, WASSERTORSTR.	641	53		694	7.6	487	10.1	70.2	6	1	481	486
0941 PRINZREGENTENUFER,KESSLERPLATZ	586	119		705	16.9	518	21.2	73.5	6	4	512	514
1001 TULLNAU-, SCHLOSSTR.	605	48		653	7.4	401	11.0	61.4	6	1	395	400
1002 STEPHAN-, PETER-, KUPFERSTR.	644	70	1	715	9.9	446	14.3	62.4	13	5	433	441
1003 SCHANZEN-, DUERRENHOFSTR.	531	68		599	11.4	399	15.5	66.6	4		395	399
1004 PETERSFRIEDHOF, SCHLOSSTR.	763	108		871	12.4	587	16.7	67.4	9	3	578	584
1011 VELBURGER-, PARSBERGER STR.	423	40		463	8.6	309	11.3	66.7	8	4	301	305
1012 REGENSBURGER-, NEUMARKTER STR.	523	54		577	9.4	412	11.9	71.4	2	3	410	409
1013 SCHARRER-, BESTELMEYERSTR.	572	50		622	8.0	385	11.7	61.9	12	6	373	379
1014 NEUMARKTER STR.	520	71		591	12.0	445	14.6	75.3	24	2	421	443
1021 BOELCKE-,HAINSTR.	679	76		755	10.1	543	12.9	71.9	7	5	536	538
1031 ROSENHOF-, FLIEGERSTR.	476	111		587	18.9	475	21.9	80.9	9	6	466	469
1032 A.D.EHRENHALLE,SCHULTHEISSALL.	525	99		624	15.9	506	18.0	81.1	8	3	498	503
1101 SCHEURL-, FINDELWIESENSTR.	471	78		549	14.2	368	19.3	67.0	9	3	359	365
1102 KOEHN-, GLOCKENHOFSTR.	604	75		679	11.0	411	16.5	60.5	9	2	402	409
1103 STRAUCH-, EHEMANNSTR.	403	64		467	13.7	294	19.7	63.0	3		291	294
1104 HARSDOERFFER PL.,SCHWEIGGERSTR	503	59		562	10.5	369	14.6	65.7	3		366	369
1105 UNTERE BAU-, SOPHIENSTR.	555	93		648	14.4	370	23.2	57.1	6	3	364	367
1106 KIRCHENSTR., PETERSKIRCHE	483	87		570	15.3	379	20.8	66.5	4	1	375	378
1111 AUGUSTEN-,SCHUETZEN-,BLEIWEISS	833	83		916	9.1	565	13.5	61.7	5	1	560	564
1112 FORSTHOF-, SIEGFRIEDSTR.	550	70		620	11.3	406	15.5	65.5	10	3	396	403
1113 SIGLINDEN-, FREYJASTR.	751	91		842	10.8	565	14.9	67.1	13	5	552	560
1114 HAGEN-, BALDURSTR.	593	75		668	11.2	442	15.4	66.2	1		441	442
1121 SCHWANHARDT-, HERBARTSTR.	670	234	1	905	26.0	717	30.3	79.2	7	5	710	712
1122 HARSDOERFFER-, SYBELSTR.	656	116		772	15.0	579	18.8	75.0	17	9	562	570
1123 HALLERHUETTEN-, HAINSTR.	563	82		645	12.7	458	16.4	71.0	6	3	452	455
1124 ERDA-, FRIGGA-, RANKESTRASSE	528	72		600	12.0	425	16.0	70.8	3		422	425
1125 LICHTENHOF-, NIBELUNGENSTR.	464	42		506	8.3	359	10.6	70.9	5	1	354	358
1126 NIBELUNGENPLATZ, ALBERICHSTR.	509	70		579	12.1	414	15.7	71.5	9	3	405	411
1201 ISOLDEN-, NORNENSTR.	464	82		546	15.0	405	18.3	74.2	6	2	399	403
1202 BRUNHILD-, GUNTHERSTR.	452	80		532	15.0	394	19.0	74.1	6	4	388	390
1211 DIETRICH-, GUNTHER-, WODANSTR.	692	130	1	823	15.9	623	19.7	75.7	8	1	615	622

WAHL-BEZIRKE	VON DEN GUELTIGEN ERSTSTIMMEN ENTFIELEN AUF DEN BEWERBER VON															
	CSU		SPD		F.D.P.		GRUENE		REP		NPD		PATRIOTEN		D.SPR.PUNKT	
	ZAHL	%	ZAHL	%	ZAHL	%	ZAHL	%	ZAHL	%	ZAHL	%	ZAHL	%	ZAHL	%
	13	14	15	16	17	18	19	20	21	22	23	24	25	26	27	28
0101	137	40.1	114	33.3	35	10.2	34	9.9			19	5.6			3	0.9
0102	234	50.2	153	32.8	43	9.2	28	6.0			5	1.1			3	0.6
0103	204	44.9	174	38.3	38	8.4	28	6.2			4	0.9			6	1.3
0104	154	37.7	169	41.3	29	7.1	47	11.5			7	1.7			3	0.7
0105	95	35.1	119	43.9	30	11.1	27	10.0								
0201	158	43.1	136	37.1	45	12.3	24	6.5			3	0.8			1	0.3
0211	138	39.1	143	40.5	35	9.9	26	7.4			11	3.1				
0301	163	37.7	186	43.1	31	7.2	36	8.3			11	2.5			5	1.2
0401	168	38.6	194	44.6	24	5.5	29	6.7			16	3.7			4	0.9
0402	136	36.0	173	45.8	24	6.3	36	9.5			6	1.6			3	0.8
0411	111	33.0	170	50.6	17	5.1	26	7.7			8	2.4			4	1.2
0412	94	24.5	196	51.2	47	12.3	32	8.4			12	3.1			2	0.5
0421	120	37.2	133	41.2	27	8.4	39	12.1			4	1.2				
0422	80	30.7	123	47.1	12	4.6	41	15.7			3	1.1			2	0.8
0423	123	40.2	128	41.8	13	4.2	31	10.1			8	2.6			3	1.0
0501	198	40.9	187	38.6	52	10.7	35	7.2			12	2.5				
0511	154	32.8	241	51.3	26	5.5	44	9.4			5	1.1				
0512	199	29.2	335	49.2	67	9.8	70	10.3			9	1.3			1	0.1
0521	215	40.8	212	40.2	45	8.5	39	7.4			11	2.1			5	0.9
0541	282	51.1	181	32.8	61	11.1	20	3.6			4	0.7			4	0.7
0601	105	37.0	117	41.2	41	14.4	19	6.7							2	0.7
0602	140	33.5	198	47.4	45	10.8	28	6.7			3	0.7			4	1.0
0603	227	38.3	263	44.4	55	9.3	34	5.7			12	2.0			2	0.3
0604	129	34.2	158	41.9	38	10.1	35	9.3			14	3.7			3	0.8
0605	105	32.5	159	49.2	37	11.5	18	5.6			4	1.2				
0606	96	28.8	178	53.5	25	7.5	27	8.1			7	2.1				
0607	122	41.5	126	42.9	20	6.8	17	5.8			8	2.7			1	0.3
0608	199	39.3	192	37.9	58	11.5	38	7.5			14	2.8			5	1.0
0609	159	35.9	206	46.5	36	8.1	35	7.9			4	0.9			3	0.7
0610	131	34.8	176	46.8	28	7.4	32	8.5			7	1.9			2	0.5
0611	209	46.4	181	40.2	36	8.0	18	4.0			5	1.1			1	0.2
0612	187	40.3	184	39.7	52	11.2	29	6.3			12	2.6				
0613	187	37.6	229	46.1	34	6.8	32	6.4			12	2.4			3	0.6
0701	205	35.4	245	42.3	62	10.7	50	8.6			14	2.4			3	0.5
0711	175	40.2	188	43.2	30	6.9	39	9.0			3	0.7				
0721	199	33.4	281	47.2	59	9.9	34	5.7			20	3.4			2	0.3
0722	137	31.1	220	49.9	27	6.1	41	9.3			11	2.5			5	1.1
0723	170	37.9	209	46.7	33	7.4	31	6.9			4	0.9			1	0.2
0731	126	33.5	174	46.3	41	10.9	29	7.7			3	0.8			3	0.8
0732	203	37.7	223	41.4	60	11.2	40	7.4			6	1.1			6	1.1
0733	181	37.8	214	44.7	36	7.5	44	9.2			4	0.8				
0801	293	45.1	243	37.4	57	8.8	52	8.0			5	0.8				
0811	200	31.7	326	51.7	47	7.5	53	8.4			3	0.5			1	0.2
0812	248	43.7	222	39.1	63	11.1	28	4.9			5	0.9			2	0.4
0821	186	38.0	223	45.6	31	6.3	34	7.0			14	2.9			1	0.2
0822	168	38.6	186	42.8	41	9.4	26	6.0			12	2.8			2	0.5
0823	181	40.3	203	45.2	36	8.0	26	5.8			3	0.7				
0824	151	37.6	185	46.0	50	12.4	7	1.7			9	2.2				
0825	181	44.8	178	44.1	22	5.4	19	4.7							4	1.0
0901	251	39.2	275	43.0	54	8.4	40	6.3			17	2.7			3	0.5
0902	167	33.7	236	47.7	42	8.5	37	7.5			8	1.6			5	1.0
0911	183	37.3	222	45.3	43	8.8	31	6.3			8	1.6			3	0.6
0912	193	40.0	205	42.5	42	8.7	30	6.2			9	1.9			3	0.6
0913	175	39.1	184	41.1	32	7.1	42	9.4			10	2.2			5	1.1
0921	246	41.6	250	42.2	50	8.4	34	5.7			10	1.7			2	0.3
0922	153	35.2	204	46.9	34	7.8	32	7.4			7	1.6			5	1.1
0931	153	40.7	178	47.3	22	5.9	12	3.2			10	2.7			1	0.3
0932	176	39.2	205	45.7	36	8.0	27	6.0			4	0.9			1	0.2
0933	178	37.0	223	46.4	45	9.4	21	4.4			9	1.9			5	1.0
0941	268	52.3	143	27.9	46	9.0	49	9.6			6	1.2				
1001	145	36.7	193	48.9	21	5.3	30	7.6			5	1.3			1	0.3
1002	125	28.9	225	52.0	38	8.8	37	8.5			7	1.6			1	0.2
1003	118	29.9	190	48.1	39	9.9	29	7.3			10	2.5			9	2.3
1004	227	39.3	254	43.9	48	8.3	32	5.5			15	2.6			2	0.3
1011	104	34.6	167	55.5	8	2.7	4	1.3			16	5.3			2	0.7
1012	129	31.5	235	57.3	27	6.6	10	2.4			8	2.0			1	0.2
1013	110	29.5	216	57.9	21	5.6	10	2.7			14	3.8			2	0.5
1014	171	40.6	186	44.2	23	5.5	14	3.3			25	5.9			2	0.5
1021	208	38.8	253	47.2	38	7.1	25	4.7			11	2.1			1	0.2
1031	199	42.7	204	43.8	36	7.7	16	3.4			10	2.1			1	0.2
1032	214	43.0	194	39.0	62	12.4	22	4.4			6	1.2				
1101	130	36.2	178	49.6	26	7.2	17	4.7			7	1.9			1	0.3
1102	156	38.8	188	46.8	19	4.7	34	8.5			5	1.2				
1103	111	38.1	144	49.5	11	3.8	15	5.2			6	2.1			4	1.4
1104	115	31.4	189	51.6	28	7.7	16	4.4			15	4.1			3	0.8
1105	140	38.5	157	43.1	31	8.5	28	7.7			8	2.2				
1106	111	29.6	180	48.0	27	7.2	42	11.2			12	3.2			3	0.8
1111	236	42.1	231	41.3	35	6.3	32	5.7			22	3.9			4	0.7
1112	161	40.7	179	45.2	19	4.8	26	6.6			11	2.8				
1113	200	36.2	264	47.8	46	8.3	31	5.6			10	1.8			1	0.2
1114	148	33.6	222	50.3	27	6.1	36	8.2			6	1.4			2	0.5
1121	320	45.1	279	39.3	63	8.9	32	4.5			9	1.3			7	1.0
1122	206	36.7	279	49.6	37	6.6	21	3.7			16	2.8			3	0.5
1123	160	35.4	211	46.7	23	5.1	40	8.8			15	3.3			3	0.7
1124	158	37.4	197	46.7	32	7.6	32	7.6			3	0.7				
1125	145	41.0	161	45.5	24	6.8	14	4.0			8	2.3			2	0.6
1126	145	35.8	190	46.9	40	9.9	28	6.9			2	0.5				
1201	183	45.9	150	37.6	25	6.3	28	7.0			11	2.8			2	0.5
1202	158	40.7	154	39.7	47	12.1	23	5.9			6	1.5				
1211	254	41.3	246	40.0	55	8.9	41	6.7			14	2.3			5	0.8

noch 6.3 Ergebnis der Bundestagswahl 1990 in den Nürnberger Wahlbezirken (einschl. Briefwahl)

WAHLBEZIRKE	VON DEN GUELTIGEN ZWEITSTIMMEN ENTFIELEN AUF									
	CSU		SPD		F.D.P.		GRUENE		SONSTIGE	
	ZAHL	%	ZAHL	%	ZAHL	%	ZAHL	%	ZAHL	%
	29	30	31	32	33	34	35	36	37	38
0101 KAROLINENSTR., BREITE GASSE	137	39.7	104	30.1	37	10.7	30	8.7	37	10.7
0102 LORENZERSTR., LUITPOLDSTR.	227	48.1	129	27.3	48	10.2	31	6.6	37	7.8
0103 JAKOBSPL.,FAERBERSTR.	197	43.0	143	31.2	45	9.8	37	8.1	36	7.9
0104 SCHLOTFEGERGASSE, KREUZGASSEN	146	34.9	138	33.0	44	10.5	51	12.2	39	9.3
0105 JOSEPHSPLATZ,OB-UNT. WOERTHSTR	87	31.6	98	35.6	30	10.9	32	11.6	28	10.2
0201 GLEISSBUEHL-, MARIENSTR.	168	45.4	105	28.4	50	13.5	25	6.8	22	5.9
0211 BAHNHOF-,REINDELSTR.,VOGELSGT.	128	35.9	121	33.9	49	13.7	29	8.1	30	8.4
0301 SAND-,ZELTNER-,KOHLENHOFSTR.	158	36.4	165	38.0	29	6.7	32	7.4	50	11.5
0401 GOSTENHOFER SCHUL-,BARBIERGASS	161	36.2	158	35.5	26	5.8	38	8.5	62	13.9
0402 PETZOLD-, DAMMSTR.	127	33.0	141	36.6	26	6.8	48	12.5	43	11.2
0411 KNAUERSTR. BEIM ROCHUSKIRCHHOF	100	29.2	147	42.9	25	7.3	38	11.1	33	9.6
0412 OSSIANDER-, RIETSCHSTRASSE	94	23.9	165	42.0	41	10.4	40	10.2	53	13.5
0421 OBERE KANAL-, SPENGLERSTRASSE	120	36.7	109	33.3	36	11.0	29	8.9	33	10.1
0422 UNT.KANAL-, AUSTR.	81	30.8	83	31.6	16	6.1	53	20.2	30	11.4
0423 EBERHARDSHOF-, FUERTHER STR.	118	38.3	99	32.1	13	4.2	33	10.7	45	14.6
0501 FUERTHER-, ROSENAUSTR.	204	41.8	146	29.9	57	11.7	37	7.6	44	9.0
0511 UNT.KIESELBERG-,HIMPFELSHOFSTR	139	29.0	184	38.3	48	10.0	65	13.5	44	9.2
0512 BLUMENTHAL-,DEUTSCHHERRNSTR.	188	27.5	257	37.6	81	11.9	98	14.3	59	8.6
0521 DILHERR-, ROONSTR.	221	40.7	180	33.1	47	8.7	43	7.9	52	9.6
0541 OB.TURNSTR.,KONTUMAZGARTEN	268	48.2	141	25.4	86	15.5	36	6.5	25	4.5
0601 HAUPTMARKT, MAXPLATZ	97	33.9	94	32.9	44	15.4	30	10.5	21	7.3
0602 AUGUSTINER-, KARLSTR.	144	33.8	150	35.2	56	13.1	50	11.7	26	6.1
0603 FUELL, ALBRECHT-DUERER-STR.	215	36.3	221	37.3	70	11.8	43	7.3	44	7.4
0604 BURGSTR., AM OELBERG	128	33.8	130	34.3	54	14.2	39	10.3	28	7.4
0605 PANIERSPLATZ, STOEPSELGASSE	105	31.8	127	38.5	39	11.8	27	8.2	32	9.7
0606 SCHILDGASSE, TETZELGASSE	102	30.4	144	43.0	36	10.7	35	10.4	18	5.4
0607 INNERE LAUFER GASSE,WEBERSPLAT	120	40.3	99	33.2	27	9.1	28	9.4	24	8.1
0608 LANGE GASSE, MAXTORMAUER	187	36.7	154	30.2	93	18.2	34	6.7	42	8.2
0609 LAUFERTORMAUER, MUENZGASSE	154	34.4	161	35.9	49	10.9	40	8.9	44	9.8
0610 HUEBNERSPLATZ, SPITZENBERG	117	30.2	149	38.4	52	13.4	23	5.9	47	12.1
0611 AM SAND, GRUEBELSGASSE	207	45.6	152	33.5	38	8.4	23	5.1	34	7.5
0612 JUDEN-, NEUE GASSE	193	41.0	164	34.8	42	8.9	23	4.9	49	10.4
0613 HANS-SACHS-PLATZ, TUCHERSTR.	177	34.8	210	41.3	49	9.6	30	5.9	43	8.4
0701 HALLERWIESE, JOHANNISSTR.	205	34.8	192	32.6	78	13.2	57	9.7	57	9.7
0711 LINDENGASSE, RIESENSCHRITT	174	39.3	154	34.8	33	7.4	52	11.7	30	6.8
0721 JOHANNISSTR, PALMPLATZ	184	30.6	218	36.2	74	12.3	56	9.3	70	11.6
0722 SANDRART-, ADAM-KRAFT-STR.	127	28.7	177	40.0	42	9.5	54	12.2	43	9.7
0723 HALLER-, SANDRARTSTR.	166	36.6	167	36.9	42	9.3	42	9.3	36	7.9
0731 BURGSCHMIET-, WEIGELSTR.	117	31.1	145	38.6	55	14.6	33	8.8	26	6.9
0732 FROMMANN-, WIELANDSTR.	186	34.5	169	31.4	92	17.1	58	10.8	34	6.3
0733 RORITZER-, ARNDTSTR.	174	36.3	172	35.8	37	7.7	55	11.5	42	8.8
0801 BUCHER-, PILOTYSTR.	267	40.7	221	33.7	81	12.3	46	7.0	41	6.3
0811 PIRCKHEIMER-, MEUSCHELSTR.	172	27.1	245	38.6	97	15.3	82	12.9	39	6.1
0812 SCHWANHAEUSSER-, ROLLNERSTR.	222	39.0	175	30.8	95	16.7	41	7.2	36	6.3
0821 MAXFELD-, PIRCKHEIMERSTR.	188	37.9	175	35.3	49	9.9	43	8.7	41	8.3
0822 PIRCKHEIMER-, WURZELBAUERSTR.	171	39.0	158	36.0	47	10.7	31	7.1	32	7.3
0823 LINDENAST-, VEILLODTERSTR.	174	38.7	157	34.9	53	11.8	36	8.0	30	6.7
0824 HOPPERT-, STUCKSTR.	162	39.5	149	36.3	43	10.5	20	4.9	36	8.8
0825 WURZELBAUERSTR., AM STADTPARK	189	46.3	138	33.8	36	8.8	21	5.1	24	5.9
0901 BERLINER-PLATZ, RENNWEG	249	38.8	240	37.4	58	9.0	45	7.0	50	7.8
0902 WERDER-, MARTIN-RICHTER-STR.	153	30.8	189	38.1	58	11.7	48	9.7	48	9.7
0911 STABIUSSTR., STRESEMANNPLATZ	184	36.7	186	37.1	49	9.8	43	8.6	39	7.8
0912 BAYREUTHERSTR.,FELDGASSE	193	39.4	175	35.7	52	10.6	31	6.3	39	8.0
0913 RATHENAUPLATZ, LENBACHSTR.	167	36.9	161	35.6	44	9.7	44	9.7	36	8.0
0921 NUNNENBECKSTR., MERKELSGASSE	221	36.8	192	32.0	79	13.2	48	8.0	60	10.0
0922 BAUVEREIN-, WAECHTERSTR.	139	31.5	171	38.8	48	10.9	10	2.3	73	16.6
0931 GEORG-STROBEL-, ZWINGERSTR.	141	37.4	144	38.2	29	7.7	18	4.8	45	11.9
0932 RAHM, WOEHRDER HAUPTSTR.	180	39.6	188	41.3	39	8.6	15	3.3	33	7.3
0933 SCHRANKE, WASSERTORSTR.	167	34.4	186	38.3	67	13.8	30	6.2	36	7.4
0941 PRINZREGENTENUFER,KESSLERPLATZ	254	49.4	102	19.8	62	12.1	64	12.5	32	6.2
1001 TULLNAU-, SCHLOSSTR.	139	34.8	169	42.3	23	5.8	28	7.0	41	10.3
1002 STEPHAN-, PETER-, KUPFERSTR.	124	28.1	191	43.3	44	10.0	44	10.0	38	8.6
1003 SCHANZEN-, DUERRENHOFSTR.	109	27.3	156	39.1	53	13.3	32	8.0	49	12.3
1004 PETERSFRIEDHOF, SCHLOSSTR.	228	39.0	213	36.5	48	8.2	36	6.2	59	10.1
1011 VELBURGER-, PARSBERGER STR.	91	29.8	148	48.5	9	3.0	12	3.9	45	14.8
1012 REGENSBURGER-, NEUMARKTER STR.	123	30.1	208	50.9	27	6.6	9	2.2	42	10.3
1013 SCHARRER-, BESTELMEYERSTR.	116	30.6	185	48.8	23	6.1	3	0.8	52	13.7
1014 NEUMARKTER STR.	168	37.9	163	36.8	30	6.8	9	2.0	73	16.5
1021 BOELCKE-,HAINSTR.	193	35.9	236	43.9	44	8.2	21	3.9	44	8.2
1031 ROSENHOF-, FLIEGERSTR.	173	36.9	176	37.5	63	13.4	20	4.3	37	7.9
1032 A.D.EHRENHALLE,SCHULTHEISSALL.	200	39.8	159	31.6	85	16.9	29	5.8	30	6.0
1101 SCHEURL-, FINDELWIESENSTR.	123	33.7	158	43.3	41	11.2	21	5.8	22	6.0
1102 KOEHN-, GLOCKENHOFSTR.	153	37.4	165	40.3	30	7.3	23	5.6	38	9.3
1103 STRAUCH-, EHEMANNSTR.	109	37.1	118	40.1	15	5.1	25	8.5	27	9.2
1104 HARSDOERFFER PL.,SCHWEIGGERSTR	117	31.7	160	43.4	34	9.2	28	7.6	30	8.1
1105 UNTERE BAU-, SOPHIENSTR.	132	36.0	135	36.8	30	8.2	40	10.9	30	8.2
1106 KIRCHENSTR., PETERSKIRCHE	95	25.1	156	41.3	37	9.8	41	10.8	49	13.0
1111 AUGUSTEN-,SCHUETZEN-,BLEIWEISS	221	39.2	204	36.2	44	7.8	34	6.0	61	10.8
1112 FORSTHOF-, SIEGFRIEDSTR.	157	39.0	158	39.2	21	5.2	27	6.7	40	9.9
1113 SIGLINDEN-, FREYJASTR.	195	34.8	217	38.8	45	8.0	41	7.3	62	11.1
1114 HAGEN-, BALDURSTR.	135	30.5	183	41.4	33	7.5	43	9.7	48	10.9
1121 SCHWANHARDT-, HERBARTSTR.	320	44.9	235	33.0	81	11.4	33	4.6	43	6.0
1122 HARSDOERFFER-, SYBELSTR.	194	34.0	245	43.0	35	6.1	19	3.3	77	13.5
1123 HALLERHUETTEN-, HAINSTR.	148	32.5	180	39.6	45	9.9	33	7.3	49	10.8
1124 ERDA-, FRIGGA-, RANKESTRASSE	154	36.2	160	37.6	41	9.6	38	8.9	32	7.5
1125 LICHTENHOF-, NIBELUNGENSTR.	139	38.8	128	35.8	22	6.1	18	5.0	51	14.2
1126 NIBELUNGENPLATZ, ALBERICHSTR.	147	35.8	144	35.0	49	11.9	42	10.2	29	7.1
1201 ISOLDEN-, NORNENSTR.	175	43.4	128	31.8	45	11.2	25	6.2	30	7.4
1202 BRUNHILD-, GUNTHERSTR.	143	36.7	125	32.1	72	18.5	34	8.7	16	4.1
1211 DIETRICH-, GUNTHER-, WODANSTR.	240	38.6	188	30.2	89	14.3	47	7.6	58	9.3

AHL-EZIRKE	VON DEN GUELTIGEN ZWEITSTIMMEN ENTFIELEN AUF DIE SONSTIGEN																	
	BP		LIGA		CM		DIE GRAUEN		REP		NPD		OEDP		PDS		PATRIOTEN	
	ZAHL	%	ZAHL	%	ZAHL	%	ZAHL	%	ZAHL	%	ZAHL	%	ZAHL	%	ZAHL	%	ZAHL	%
	39	40	41	42	43	44	45	46	47	48	49	50	51	52	53	54	55	56
0101	1	0.3					1	0.3	28	8.1	2	0.6	3	0.9	2	0.6		
0102			2	0.4	2	0.4	4	0.8	25	5.3			1	0.2	3	0.6		
0103			1	0.2			9	2.0	16	3.5			4	0.9	5	1.1	1	0.2
0104			1	0.2			2	0.5	21	5.0	2	0.5	6	1.4	6	1.4	1	0.2
0105			1	0.4			9	3.3	10	3.6	1	0.4	3	1.1	4	1.5		
0201							4	1.1	10	2.7	2	0.5	5	1.4	1	0.3		
0211							2	0.6	18	5.0	7	2.0	1	0.3	2	0.6		
0301	5	1.2					8	1.8	23	5.3	4	0.9	5	1.2	5	1.2		
0401	1	0.2					5	1.1	42	9.4	3	0.7	2	0.4	9	2.0		
0402	3	0.8			1	0.3	6	1.6	21	5.5	1	0.3	2	0.5	9	2.3		
0411	2	0.6					7	2.0	14	4.1	2	0.6			7	2.0	1	0.3
0412	1	0.3	1	0.3			6	1.5	36	9.2	2	0.5			7	1.8		
0421					1	0.3	4	1.2	21	6.4	2	0.6	2	0.6	3	0.9		
0422							2	0.8	9	3.4	2	0.8	3	1.1	14	5.3		
0423					1	0.3	6	1.9	24	7.8			3	1.0	11	3.6		
0501							7	1.4	28	5.7	2	0.4	1	0.2	6	1.2		
0511							3	0.6	26	5.4	1	0.2	5	1.0	9	1.9		
0512			1	0.1	1	0.1	5	0.7	40	5.9	2	0.3	5	0.7	5	0.7		
0521	1	0.2					5	0.9	32	5.9	2	0.4	4	0.7	8	1.5		
0541			1	0.2			3	0.5	18	3.2	1	0.2	1	0.2			1	0.2
0601							4	1.4	10	3.5			4	1.4	3	1.0		
0602	1	0.2	1	0.2			3	0.7	18	4.2			2	0.5	1	0.2		
0603			4	0.7			10	1.7	18	3.0	1	0.2	8	1.3	3	0.5		
0604	3	0.8					5	1.3	18	4.7	1	0.3	1	0.3				
0605	6	1.8	1	0.3			3	0.9	17	5.2			4	1.2	1	0.3		
0606							1	0.3	9	2.7			4	1.2	4	1.2		
0607	1	0.3	1	0.3					17	5.7	4	1.3	1	0.3				
0608			1	0.2			7	1.4	19	3.7	8	1.6	7	1.4				
0609	4	0.9	1	0.2			7	1.6	23	5.1	4	0.9	2	0.4	2	0.4	1	0.2
0610	1	0.3	1	0.3			13	3.4	22	5.7	2	0.5	1	0.3	7	1.8		
0611							10	2.2	20	4.4	1	0.2	2	0.4	1	0.2		
0612	1	0.2	1	0.2			10	2.1	24	5.1	6	1.3	7	1.5				
0613	1	0.2			2	0.4	10	2.0	19	3.7	2	0.4	6	1.2	3	0.6		
0701			3	0.5			14	2.4	29	4.9	3	0.5	7	1.2	1	0.2		
0711							10	2.3	14	3.2	1	0.2			5	1.1		
0721	1	0.2					13	2.2	46	7.6	4	0.7	4	0.7	2	0.3		
0722							5	1.1	18	4.1	4	0.9	3	0.7	13	2.9		
0723					2	0.4	6	1.3	20	4.4			3	0.7	5	1.1		
0731			2	0.5			6	1.6	8	2.1	3	0.8			7	1.9		
0732					1	0.2	11	2.0	15	2.8	1	0.2	1	0.2	5	0.9		
0733	2	0.4			1	0.2	11	2.3	20	4.2	2	0.4	2	0.4	4	0.8		
0801			2	0.3	2	0.3	9	1.4	15	2.3	1	0.2	10	1.5	2	0.3		
0811	1	0.2					4	0.6	18	2.8	2	0.3	5	0.8	9	1.4		
0812							6	1.1	14	2.5	1	0.2	9	1.6	6	1.1		
0821	2	0.4					7	1.4	25	5.0	4	0.8	3	0.6				
0822	1	0.2					6	1.4	19	4.3	3	0.7	2	0.5	1	0.2		
0823			1	0.2			5	1.1	13	2.9	2	0.4	2	0.4	7	1.6		
0824							11	2.7	21	5.1	1	0.2	2	0.5	1	0.2		
0825	2	0.5			1	0.2	4	1.0	8	2.0			1	0.2	8	2.0		
0901					2	0.3	6	0.9	35	5.5	1	0.2	2	0.3	4	0.6		
0902	3	0.6					1	0.2	36	7.3	4	0.8	2	0.4	1	0.2	1	0.2
0911	2	0.4					9	1.8	21	4.2	3	0.6	2	0.4	2	0.4		
0912			1	0.2			8	1.6	18	3.7	2	0.4	7	1.4	3	0.6		
0913							9	2.0	19	4.2	3	0.7	3	0.7	1	0.2	1	0.2
0921			1	0.2			7	1.2	39	6.5	1	0.2	9	1.5	3	0.5		
0922			2	0.5			23	5.2	40	9.1	1	0.2	5	1.1	2	0.5		
0931	2	0.5	2	0.5			13	3.4	27	7.2	1	0.3						
0932			2	0.4			6	1.3	16	3.5	2	0.4	1	0.2	6	1.3		
0933	1	0.2					5	1.0	20	4.1	3	0.6	6	1.2	1	0.2		
0941	1	0.2					3	0.6	15	2.9	3	0.6	3	0.6	7	1.4		
1001			4	1.0			2	0.5	27	6.8	2	0.5	1	0.3	5	1.3		
1002							7	1.6	28	6.3			1	0.2	2	0.5		
1003	2	0.5					10	2.5	21	5.3	3	0.8	6	1.5	7	1.8		
1004	3	0.5			1	0.2	9	1.5	41	7.0	2	0.3			3	0.5		
1011							6	2.0	30	9.8	9	3.0						
1012					1	0.2	9	2.2	27	6.6	1	0.2	4	1.0				
1013							8	2.1	32	8.4	4	1.1	4	1.1	4	1.1		
1014							3	0.7	57	12.9	6	1.4	3	0.7	4	0.9		
1021							5	0.9	31	5.8	3	0.6	3	0.6	1	0.2	1	0.2
1031			1	0.2			7	1.5	25	5.3	2	0.4	2	0.4				
1032							6	1.2	17	3.4	1	0.2	4	0.8	2	0.4		
1101	2	0.5					2	0.5	15	4.1	1	0.3	1	0.3	1	0.3		
1102							5	1.2	25	6.1			5	1.2	3	0.7		
1103							6	2.0	13	4.4	3	1.0			5	1.7		
1104							2	0.5	23	6.2	3	0.8			2	0.5		
1105	1	0.3					7	1.9	21	5.7	1	0.3						
1106	3	0.8			5	1.3	7	1.9	28	7.4	2	0.5			4	1.1		
1111			1	0.2	1	0.2	7	1.2	40	7.1	3	0.5	4	0.7	3	0.5	2	0.4
1112			3	0.7	2	0.5	2	0.5	26	6.5	7	1.7						
1113							12	2.1	43	7.7	3	0.5			4	0.7		
1114	2	0.5					6	1.4	24	5.4			7	1.6	9	2.0		
1121	2	0.3	1	0.1			7	1.0	27	3.8			5	0.7	1	0.1		
1122	3	0.5			1	0.2	16	2.8	47	8.2	4	0.7	2	0.4	4	0.7		
1123	2	0.4	1	0.2			3	0.7	28	6.2	5	1.1	6	1.3	4	0.9		
1124	1	0.2			2	0.5	5	1.2	14	3.3	1	0.2	4	0.9	5	1.2		
1125	2	0.6					2	0.6	25	7.0	2	0.6	20	5.6				
1126			1	0.2			6	1.5	17	4.1			4	1.0	1	0.2		
1201	2	0.5			1	0.2	5	1.2	18	4.5	4	1.0						
1202			2	0.5			4	1.0	9	2.3	1	0.3						
1211	1	0.2					3	0.5	33	5.3			13	2.1	8	1.3		

noch 6.3 Ergebnis der Bundestagswahl 1990 in den Nürnberger Wahlbezirken (einschl. Briefwahl)

WAHLBEZIRKE	WAHLBERECHTIGTE					WAEHLER		WAHL-BE-TEIL. %	UNGUELT.%		GUELTIGE	
	LT.WAEHLERL.		NACH PAR. 25/2	INS-GESAMT	DAR. M.WS %	INS-GESAMT	DAR. M.WS. %		ERST	ZW.-	ERST-	ZWEIT-
	OHNE W	MIT W							STIMMEN		STIMMEN	
	1	2	3	4	5	6	7	8	9	10	11	12
1212 WALKUEREN-, SIGENASTR.	731	169		900	18.8	734	21.5	81.6	6	1	728	733
1301 BAHNHOF-, COMENIUSSTR.	592	65		657	9.9	398	15.3	60.6	7	2	391	396
1302 GERLE-, BREITSCHEIDSTR.	538	57		595	9.6	404	13.1	67.9	8	4	396	400
1303 WENDLER-, BULMANNSTR.	678	54		732	7.4	465	10.3	63.5	9	6	456	459
1304 PAUL-, DALLINGERSTR.	564	111	1	676	16.6	435	22.8	64.3	14	6	421	429
1305 WOELCKERN-, HUMBOLDTSTR.	614	93		707	13.2	430	19.3	60.8	8	5	422	425
1306 HUMBOLDTPLATZ, WIRTHSTR.	475	62		537	11.5	339	15.9	63.1	5	3	334	336
1311 AUFSESSPLATZ, ENDTERSTR.	640	79		719	11.0	473	15.0	65.8	12	3	461	470
1312 WOELCKERN-, PILLENREUTHERSTR.	498	69		567	12.2	357	17.4	63.0	5	1	352	356
1313 PARADIES-, PETER-HENLEIN-STR.	622	83		705	11.8	437	16.9	62.0	5	2	432	435
1314 BOENER-, WIESENSTR.	620	71		691	10.3	456	13.8	66.0	9		447	456
1315 GABELSBERGER-, BROSAMERSTR.	601	83		684	12.1	465	15.9	68.0	15	6	450	459
1321 HUMBOLDT-, KOPERNIKUSSTR.	650	76		726	10.5	474	14.3	65.3	10	5	464	469
1322 ANNE-FRANK-, HARTMUTSTR.	602	69		671	10.3	498	12.4	74.2	15	3	483	495
1323 GUDRUN-, ANNE-FRANK-STR.	498	80		578	13.8	419	17.2	72.5	9	8	410	411
1324 DOVE-, WIRTHSTR.	508	66		574	11.5	364	16.2	63.4	5	1	359	363
1325 ALLERSBERGER-, ANNASTR.	475	55		530	10.4	346	14.2	65.3	5	3	341	343
1331 OSTERHAUSEN-, ROENTGENSTR.	689	67		756	8.9	523	11.5	69.2	14	9	509	514
1332 MAFFEIPLATZ, KOERNERSTR.	536	69		605	11.4	451	13.5	74.5	14	8	437	443
1401 KLEESTR., JEAN-PAUL-PLATZ	557	71		628	11.3	409	15.9	65.1	3	2	406	407
1411 LUTHERPLATZ, CALVINSTR.	434	60		494	12.1	366	15.0	74.1	9	4	357	362
1412 LOEDEL-, SCHOENWEISSTR.	480	70		550	12.7	436	14.7	79.3	7	3	429	433
1413 GUDRUN-, LOEDELSTR.	377	42		419	10.0	317	12.0	75.7	3	3	314	314
1414 HUMMELSTEIN, RUGIERSTR.	457	86		543	15.8	411	19.2	75.7	4	2	407	409
1421 SCHUCKERTPLATZ, HALSKESTR.	517	44		561	7.8	404	9.9	72.0	3	1	401	403
1422 AJTOSCH-, BUDAPESTERSTR.	629	52		681	7.6	473	10.4	69.5	7	3	466	470
1423 SIEMENS-, VOLTASTR.	633	63		696	9.1	495	11.7	71.1	5	4	490	491
1424 GALVANI-, SCHILLINGSTR.	577	89		666	13.4	413	19.6	62.0	4	3	409	410
1425 MORSE-, VOLTASTR.	604	68		672	10.1	489	13.1	72.8	8	5	481	484
1431 BOTHO-, KUNO-, OSWALDSTR.	567	50		617	8.1	479	9.8	77.6	9	7	470	472
1441 LOTHRINGER-, BURGUNDENSTR.	435	34	1	470	7.4	326	9.8	69.4	5	3	321	323
1442 ELSAESSER-, HULDSTR.	542	57		599	9.5	421	12.8	70.3	4	2	417	419
1501 GUGEL-, MARKGRAFENSTR.	505	58		563	10.3	377	13.5	67.0	4	3	373	374
1502 GAUSS-, HELMHOLTZSTR.	571	68		639	10.6	433	14.8	67.8	5	4	428	429
1503 GALVANI-, VOLTA-, WATTSTR.	472	85		557	15.3	364	22.0	65.4	4	1	360	363
1504 HABICHT-, SPECHTSTRASSE	578	77	1	656	11.9	416	16.6	63.4	7	7	409	409
1505 FALKEN-, FRANKENSTRASSE	550	66		616	10.7	394	14.7	64.0	8	4	386	390
1511 PFAELZER-, SCHWABENSTR.	496	76		572	13.3	323	20.4	56.5	2		321	323
1521 SEUFFERT-, HUMBOLDTSTR.	688	85		773	11.0	517	15.5	66.9	5	6	512	511
1522 STEINHEIL-, GEIBELSTR.	510	50		560	8.9	372	11.8	66.4	8	5	364	367
1601 SCHLOSSAECKER-, WIESENSTR.	584	52		636	8.2	388	11.9	61.0	8	4	380	384
1602 OHM-, SCHONERSTR.	522	57		579	9.8	406	12.3	70.1	8	8	398	398
1603 PETER-HENLEIN-, GUGELSTR.	566	61		627	9.7	416	13.0	66.3	7	3	409	413
1604 MELANCHTHONPLATZ, HASLERSTR.	528	74		602	12.3	418	16.3	69.4	6	4	412	414
1605 HASLER-, GEBH.-OTT-STR.	458	50		508	9.8	336	13.1	66.1	4	4	332	332
1611 AN DEN RAMPEN, ESPANSTR.	562	113		675	16.7	431	23.9	63.9	4	6	427	425
1612 LANDGRABEN-, ESPANSTR.	431	82		513	16.0	319	23.5	62.2	5	6	314	313
1621 CHARLOTTEN-, ACKERSTR.	512	66		578	11.4	383	15.7	66.3	8	4	375	379
1622 DR.-LUPPE-PL., LEIBNIZSTR.	489	40		529	7.6	340	10.6	64.3	6	1	334	339
1623 HERSCHEL-, OKENSTR.	639	67		706	9.5	476	12.8	67.4	4	4	472	472
1624 BREHM-, GIBITZENHOFSTR.	704	91		795	11.4	546	15.2	68.7	2	4	544	542
1631 MUNKER-, HEYNESTR.	568	86		654	13.1	446	16.1	68.2	6	5	440	441
1632 HUMBOLDT-, OKENSTR.	470	71		541	13.1	352	18.5	65.1	6	3	346	349
1633 SCHWANN-, SCHLEIDENSTR.	560	97		657	14.8	481	16.8	73.2	4	1	477	480
1701 ALEMANNEN-, PFAELZERSTR.	566	183		749	24.4	530	31.9	70.8	10	12	520	518
1702 WILH.-LOEHE-, ULMENSTR.	486	47		533	8.8	328	11.9	61.5	4	1	324	327
1711 HERSCHELPLATZ, NECKARSTR.	669	45		714	6.3	448	8.5	62.7	15	7	433	441
1712 FREIBURGER-, KARLSRUHER STR.	705	96		801	12.0	613	13.1	76.5	8	3	605	610
1713 SPEYERER-,LUDWIGSHAFENER STR.	750	44		794	5.5	448	8.3	56.4	15	12	433	436
1801 BAUHUETTEN-, SANDREUTHSTR.	247	42		289	14.5	184	19.0	63.7	3	2	181	182
1901 WALDAU-, HOLBEINSTR.	640	64		704	9.1	441	12.0	62.6	14	8	427	433
1911 LOCHNER-, HINT. MARKTSTR.	641	32		673	4.8	471	6.2	70.0	9	11	462	460
1921 OLGA-, ELISENSTR.	777	47		824	5.7	488	8.8	59.2	14	9	474	479
1922 DOROTHEEN-, HOLZWIESENSTR.	815	64	1	880	7.4	521	11.1	59.2	16	11	505	510
2001 GEISSEESTR.	546	50		596	8.4	365	12.6	61.2	2	4	363	361
2011 GUSTAV-ADOLF-, GOERDELERSTR.	693	110		803	13.7	599	17.2	74.6	9	2	590	597
2012 SCHNEPPENHORST-, BLUECHERSTR.	438	81		519	15.6	430	17.4	82.9	1		429	430
2013 KONSTANZEN-, ADELHEIDSTR.	567	93	1	661	14.2	487	17.7	73.7	8		479	487
2021 HEINRICH-, LEOPOLDSTR.	630	62		692	9.0	512	11.1	74.0	3	4	509	508
2022 GERNOT-, ZOLLERSTR.	759	49		808	6.1	491	9.2	60.8	12	10	479	481
2023 ORFF-, SCHWEINAUERSTR.	519	51		570	8.9	371	12.7	65.1	4	2	367	369
2024 LEOPOLD-, FELIXSTR.	683	85		768	11.1	531	14.9	69.1	13	8	518	523
2025 OTMAR-, GEORGSTR.	601	56		657	8.5	478	10.7	72.8	5	6	473	472
2031 SUENDERSBUEHLSTR.,SCHLACHTHOF	728	47		775	6.1	461	9.3	59.5	5	2	456	459
2032 AMSEL-, TULPEN-, NELKENSTR.	659	46		705	6.5	384	10.9	54.5	5	1	379	383
2033 SCHWABACHER-, HERMANNSTR.	576	59		635	9.3	362	14.9	57.0	4	2	358	360
2101 WITSCHEL-, ROSENPLUETSTR.	556	54		610	8.9	329	14.9	53.9	3	2	326	327
2112 FUGGER-, KOLLWITZSTR.	494	8		502	1.6	269	2.6	53.6	12	14	257	255
2113 ROTHENBURGER STR., ZWEIGSTR.	572	33		605	5.5	405	7.4	66.9	10	12	395	393
2121 OSSIETZKY-, NANSENSTR.	554	46		600	7.7	411	10.2	68.5	2	5	409	406
2122 ROTHENBURGER-, BRIANDSTR.	733	59		792	7.4	604	8.9	76.3	13	4	591	600
2123 BERNADOTTESTR.	516	58		574	10.1	421	12.6	73.3	8	5	413	416
2124 SOEDERBLOMSTR.	491	39		530	7.4	405	8.9	76.4	6	3	399	402
2211 KERN-, VOLPRECHTSTRASSE	405	37		442	8.4	277	11.9	62.7	6	4	271	273
2212 GLOCKENDON-, MUELLNERSTR.	484	49		533	9.2	343	12.8	64.4	7	2	336	341
2213 PREISSLER-, ADAM-KLEIN-STR.	636	70		706	9.9	451	14.0	63.9	18	13	433	438
2221 PAUMGARTEN-, MENDELSTR.	456	51		507	10.1	293	15.7	57.8	8	7	285	286
2222 FEUERLEIN-, NUETZELSTR.	326	25		351	7.1	185	11.9	52.7	3	3	182	182
2224 FUERTHER-,FEUERLEIN-,BECKSTR.	463	76		539	14.1	367	18.8	68.1	4	4	363	363
2225 ADAM-KLEIN-,MURRSTR.	585	70		655	10.7	404	15.3	61.7	6	3	398	401

WAHL-BEZIRKE	VON DEN GUELTIGEN ERSTSTIMMEN ENTFIELEN AUF DEN BEWERBER VON															
	CSU		SPD		F.D.P.		GRUENE		REP		NPD		PATRIOTEN		D.SPR.PUNKT	
	ZAHL	%	ZAHL	%	ZAHL	%	ZAHL	%	ZAHL	%	ZAHL	%	ZAHL	%	ZAHL	%
	13	14	15	16	17	18	19	20	21	22	23	24	25	26	27	28
1212	368	50.5	232	31.9	83	11.4	33	4.5			12	1.6				
1301	147	37.6	196	50.1	13	3.3	31	7.9			2	0.5			2	0.5
1302	147	37.1	190	48.0	16	4.0	26	6.6			17	4.3				
1303	164	36.0	216	47.4	26	5.7	36	7.9			10	2.2			4	0.9
1304	150	35.6	195	46.3	33	7.8	24	5.7			17	4.0			2	0.5
1305	150	35.5	206	48.8	22	5.2	35	8.3			4	0.9			5	1.2
1306	145	43.4	133	39.8	21	6.3	22	6.6			9	2.7			4	1.2
1311	202	43.8	164	35.6	37	8.0	42	9.1			15	3.3			1	0.2
1312	129	36.6	164	46.6	28	8.0	13	3.7			12	3.4			6	1.7
1313	177	41.0	179	41.4	31	7.2	30	6.9			15	3.5				
1314	147	32.9	222	49.7	40	8.9	28	6.3			9	2.0			1	0.2
1315	158	35.1	207	46.0	34	7.6	41	9.1			9	2.0			1	0.2
1321	170	36.6	211	45.5	23	5.0	44	9.5			12	2.6			4	0.9
1322	161	33.3	255	52.8	33	6.8	22	4.6			11	2.3			1	0.2
1323	160	39.0	192	46.8	26	6.3	27	6.6			5	1.2				
1324	111	30.9	187	52.1	19	5.3	28	7.8			14	3.9				
1325	140	41.1	156	45.7	21	6.2	12	3.5			11	3.2			1	0.3
1331	201	39.5	245	48.1	28	5.5	22	4.3			10	2.0			3	0.6
1332	176	40.3	204	46.7	27	6.2	19	4.3			11	2.5				
1401	133	32.8	192	47.3	8	2.0	23	5.7	48	11.8	1	0.2			1	0.2
1411	136	38.1	163	45.7	19	5.3	22	6.2	1	0.3	15	4.2			1	0.3
1412	172	40.1	183	42.7	29	6.8	25	5.8	19	4.4	1	0.2				
1413	118	37.6	131	41.7	21	6.7	20	6.4	21	6.7					3	1.0
1414	186	45.7	128	31.4	41	10.1	30	7.4	19	4.7	3	0.7				
1421	132	32.9	211	52.6	15	3.7	17	4.2	22	5.5	2	0.5	1	0.2	1	0.2
1422	176	37.8	220	47.2	20	4.3	18	3.9	24	5.2	5	1.1			3	0.6
1423	168	34.3	239	48.8	12	2.4	36	7.3	29	5.9	6	1.2				
1424	161	39.4	173	42.3	15	3.7	8	2.0	50	12.2	1	0.2			1	0.2
1425	170	35.3	221	45.9	25	5.2	30	6.2	30	6.2	2	0.4			3	0.6
1431	145	30.9	245	52.1	25	5.3	20	4.3	29	6.2	4	0.9	1	0.2	1	0.2
1441	113	35.2	147	45.8	16	5.0	12	3.7	32	10.0			1	0.3		
1442	144	34.5	194	46.5	18	4.3	22	5.3	35	8.4			1	0.2	3	0.7
1501	140	37.5	165	44.2	20	5.4	20	5.4	19	5.1	8	2.1			1	0.3
1502	123	28.7	234	54.7	10	2.3	25	5.8	28	6.5	5	1.2	2	0.5	1	0.2
1503	112	31.1	186	51.7	13	3.6	33	9.2	14	3.9					2	0.6
1504	132	32.3	195	47.7	26	6.4	29	7.1	27	6.6						
1505	127	32.9	168	43.5	14	3.6	28	7.3	43	11.1	3	0.8	3	0.8		
1511	115	35.8	157	48.9	7	2.2	17	5.3	22	6.9					3	0.9
1521	198	38.7	222	43.4	23	4.5	21	4.1	42	8.2	4	0.8	1	0.2	1	0.2
1522	101	27.7	182	50.0	11	3.0	35	9.6	29	8.0	5	1.4			1	0.3
1601	123	32.4	173	45.5	23	6.1	24	6.3	29	7.6	3	0.8			5	1.3
1602	141	35.4	162	40.7	24	6.0	32	8.0	34	8.5	3	0.8			2	0.5
1603	141	34.5	197	48.2	27	6.6	19	4.6	20	4.9					5	1.2
1604	141	34.2	177	43.0	28	6.8	29	7.0	35	8.5	1	0.2			1	0.2
1605	127	38.3	151	45.5	18	5.4	7	2.1	25	7.5	4	1.2				
1611	155	36.3	179	41.9	32	7.5	18	4.2	35	8.2	7	1.6			1	0.2
1612	117	37.3	140	44.6	11	3.5	19	6.1	27	8.6						
1621	117	31.2	183	48.8	18	4.8	19	5.1	33	8.8	2	0.5			3	0.8
1622	123	36.8	149	44.6	12	3.6	12	3.6	37	11.1	1	0.3				
1623	171	36.2	199	42.2	34	7.2	33	7.0	32	6.8	3	0.6				
1624	242	44.5	226	41.5	22	4.0	17	3.1	30	5.5	6	1.1			1	0.2
1631	174	39.5	184	41.8	23	5.2	22	5.0	35	8.0	2	0.5				
1632	127	36.7	153	44.2	23	6.6	16	4.6	20	5.8	7	2.0				
1633	182	38.2	200	41.9	43	9.0	27	5.7	23	4.8	2	0.4				
1701	296	56.9	163	31.3	29	5.6	20	3.8	9	1.7	1	0.2			2	0.4
1702	113	34.9	153	47.2	9	2.8	16	4.9	30	9.3	3	0.9				
1711	191	44.1	180	41.6	15	3.5	24	5.5	21	4.8	2	0.5				
1712	300	49.6	202	33.4	13	2.1	27	4.5	59	9.8	2	0.3	1	0.2	1	0.2
1713	174	40.2	199	46.0	20	4.6	11	2.5	26	6.0	2	0.5			1	0.2
1801	66	36.5	86	47.5	9	5.0	6	3.3	12	6.6	1	0.6	1	0.6		
1901	217	50.8	138	32.3	29	6.8	14	3.3	26	6.1	3	0.7				
1911	301	65.2	124	26.8	12	2.6	7	1.5	16	3.5	2	0.4				
1921	255	53.8	154	32.5	13	2.7	22	4.6	26	5.5	3	0.6			1	0.2
1922	236	46.7	176	34.9	30	5.9	24	4.8	34	6.7	4	0.8			1	0.2
2001	149	41.0	138	38.0	20	5.5	29	8.0	23	6.3	4	1.1				
2011	266	45.1	235	39.8	27	4.6	19	3.2	39	6.6	2	0.3			2	0.3
2012	228	53.1	112	26.1	30	7.0	34	7.9	24	5.6					1	0.2
2013	196	40.9	195	40.7	24	5.0	26	5.4	36	7.5	2	0.4				
2021	200	39.3	219	43.0	10	2.0	9	1.8	61	12.0	4	0.8			6	1.2
2022	181	37.8	215	44.9	10	2.1	17	3.5	47	9.8	9	1.9				
2023	126	34.3	140	38.1	21	5.7	37	10.1	40	10.9	1	0.3	2	0.5		
2024	193	37.3	229	44.2	26	5.0	27	5.2	37	7.1	4	0.8			2	0.4
2025	151	31.9	222	46.9	19	4.0	17	3.6	62	13.1	2	0.4				
2031	191	41.9	194	42.5	12	2.6	30	6.6	26	5.7	3	0.7				
2032	154	40.6	151	39.8	17	4.5	31	8.2	24	6.3	2	0.5				
2033	121	33.8	157	43.9	11	3.1	31	8.7	35	9.8					3	0.8
2101	113	34.7	130	39.9	22	6.7	20	6.1	34	10.4	4	1.2	1	0.3	2	0.6
2112	208	80.9	30	11.7	5	1.9	6	2.3	7	2.7	1	0.4				
2113	225	57.0	113	28.6	15	3.8	5	1.3	34	8.6	1	0.3	2	0.5		
2121	184	45.0	152	37.2	18	4.4	16	3.9	39	9.5						
2122	230	38.9	246	41.6	26	4.4	24	4.1	60	10.2	3	0.5			2	0.3
2123	134	32.4	214	51.8	15	3.6	9	2.2	29	7.0	11	2.7			1	0.2
2124	132	33.1	190	47.6	20	5.0	19	4.8	33	8.3	3	0.8	2	0.5		
2211	73	26.9	134	49.4	10	3.7	50	18.5			3	1.1			1	0.4
2212	105	31.3	176	52.4	13	3.9	34	10.1			8	2.4				
2213	160	37.0	196	45.3	26	6.0	38	8.8			11	2.5			2	0.5
2221	99	34.7	135	47.4	9	3.2	35	12.3			4	1.4			3	1.1
2222	56	30.8	95	52.2	9	4.9	18	9.9			2	1.1			2	1.1
2224	126	34.7	173	47.7	33	9.1	25	6.9			4	1.1			2	0.6
2225	172	43.2	169	42.5	23	5.8	19	4.8			15	3.8				

noch 6.3 Ergebnis der Bundestagswahl 1990 in den Nürnberger Wahlbezirken (einschl. Briefwahl)

WAHLBEZIRKE	VON DEN GUELTIGEN ZWEITSTIMMEN ENTFIELEN AUF									
	CSU		SPD		F.D.P.		GRUENE		SONSTIGE	
	ZAHL	%	ZAHL	%	ZAHL	%	ZAHL	%	ZAHL	%
	29	30	31	32	33	34	35	36	37	38
1212 WALKUEREN-, SIGENASTR.	353	48.2	171	23.3	115	15.7	33	4.5	61	8.3
1301 BAHNHOF-, COMENIUSSTR.	145	36.6	175	44.2	17	4.3	24	6.1	35	8.8
1302 GERLE-, BREITSCHEIDSTR.	143	35.8	177	44.3	18	4.5	21	5.3	41	10.3
1303 WENDLER-, BULMANNSTR.	155	33.8	186	40.5	35	7.6	33	7.2	50	10.9
1304 PAUL-, DALLINGERSTR.	138	32.2	176	41.0	38	8.9	21	4.9	56	13.1
1305 WOELCKERN-, HUMBOLDTSTR.	144	33.9	168	39.5	37	8.7	35	8.2	41	9.6
1306 HUMBOLDTPLATZ, WIRTHSTR.	143	42.6	108	32.1	23	6.8	30	8.9	32	9.5
1311 AUFSESSPLATZ, ENDTERSTR.	193	41.1	152	32.3	47	10.0	30	6.4	48	10.2
1312 WOELCKERN-, PILLENREUTHERSTR.	126	35.4	125	35.1	26	7.3	24	6.7	55	15.4
1313 PARADIES-, PETER-HENLEIN-STR.	174	40.0	160	36.8	37	8.5	26	6.0	38	8.7
1314 BOENER-, WIESENSTR.	137	30.0	205	45.0	32	7.0	33	7.2	49	10.7
1315 GABELSBERGER-, BROSAMERSTR.	152	33.1	186	40.5	25	5.4	35	7.6	61	13.3
1321 HUMBOLDT-, KOPERNIKUSSTR.	157	33.5	182	38.8	33	7.0	53	11.3	44	9.4
1322 ANNE-FRANK-, HARTMUTSTR.	148	29.9	209	42.2	54	10.9	27	5.5	57	11.5
1323 GUDRUN-, ANNE-FRANK-STR.	148	36.0	166	40.4	33	8.0	28	6.8	36	8.8
1324 DOVE-, WIRTHSTR.	111	30.6	162	44.6	24	6.6	31	8.5	35	9.6
1325 ALLERSBERGER-, ANNASTR.	132	38.5	125	36.4	26	7.6	20	5.8	40	11.7
1331 OSTERHAUSEN-, ROENTGENSTR.	197	38.3	208	40.5	39	7.6	22	4.3	48	9.3
1332 MAFFEIPLATZ, KOERNERSTR.	164	37.0	182	41.1	32	7.2	25	5.6	40	9.0
1401 KLEESTR., JEAN-PAUL-PLATZ	123	30.2	180	44.2	18	4.4	21	5.2	65	16.0
1411 LUTHERPLATZ, CALVINSTR.	125	34.5	156	43.1	29	8.0	25	6.9	27	7.5
1412 LOEDEL-, SCHOENWEISSTR.	168	38.8	181	41.8	36	8.3	16	3.7	32	7.4
1413 GUDRUN-, LOEDELSTR.	117	37.3	121	38.5	21	6.7	22	7.0	33	10.5
1414 HUMMELSTEIN, RUGIERSTR.	180	44.0	107	26.2	54	13.2	32	7.8	36	8.8
1421 SCHUCKERTPLATZ, HALSKESTR.	132	32.8	196	48.6	22	5.5	19	4.7	34	8.4
1422 AJTOSCH-, BUDAPESTERSTR.	163	34.7	212	45.1	40	8.5	17	3.6	38	8.1
1423 SIEMENS-, VOLTASTR.	164	33.4	226	46.0	24	4.9	29	5.9	48	9.8
1424 GALVANI-, SCHILLINGSTR.	161	39.3	156	38.0	24	5.9	9	2.2	60	14.6
1425 MORSE-, VOLTASTR.	168	34.7	194	40.1	44	9.1	25	5.2	53	11.0
1431 BOTHO-, KUNO-, OSWALDSTR.	149	31.6	240	50.8	22	4.7	17	3.6	44	9.3
1441 LOTHRINGER-, BURGUNDENSTR.	100	31.0	140	43.3	28	8.7	8	2.5	47	14.6
1442 ELSAESSER-, HULDSTR.	152	36.3	176	42.0	30	7.2	19	4.5	42	10.0
1501 GUGEL-, MARKGRAFENSTR.	137	36.6	158	42.2	22	5.9	21	5.6	36	9.6
1502 GAUSS-, HELMHOLTZSTR.	125	29.1	221	51.5	19	4.4	21	4.9	43	10.0
1503 GALVANI-, VOLTA-, WATTSTR.	103	28.4	176	48.5	26	7.2	33	9.1	25	6.9
1504 HABICHT-, SPECHTSTRASSE	123	30.1	186	45.5	40	9.8	27	6.6	33	8.1
1505 FALKEN-, FRANKENSTRASSE	128	32.8	162	41.5	15	3.8	25	6.4	60	15.4
1511 PFAELZER-, SCHWABENSTR.	116	35.9	145	44.9	18	5.6	16	5.0	28	8.7
1521 SEUFFERT-, HUMBOLDTSTR.	186	36.4	215	42.1	27	5.3	26	5.1	57	11.2
1522 STEINHEIL-, GEIBELSTR.	98	26.7	177	48.2	17	4.6	26	7.1	49	13.4
1601 SCHLOSSAECKER-, WIESENSTR.	126	32.8	161	41.9	28	7.3	26	6.8	43	11.2
1602 OHM-, SCHONERSTR.	130	32.7	151	37.9	37	9.3	33	8.3	47	11.8
1603 PETER-HENLEIN-, GUGELSTR.	140	33.9	194	47.0	37	9.0	12	2.9	30	7.3
1604 MELANCHTHONPLATZ, HASLERSTR.	139	33.6	164	39.6	35	8.5	27	6.5	49	11.8
1605 HASLER-, GEBH.-OTT-STR.	129	38.9	132	39.8	17	5.1	14	4.2	40	12.0
1611 AN DEN RAMPEN, ESPANSTR.	150	35.3	177	41.6	32	7.5	12	2.8	54	12.7
1612 LANDGRABEN-, ESPANSTR.	110	35.1	133	42.5	13	4.2	18	5.8	39	12.5
1621 CHARLOTTEN-, ACKERSTR.	118	31.1	183	48.3	13	3.4	14	3.7	51	13.5
1622 DR.-LUPPE-PL., LEIBNIZSTR.	120	35.4	145	42.8	17	5.0	10	2.9	47	13.9
1623 HERSCHEL-, OKENSTR.	165	35.0	196	41.5	38	8.1	29	6.1	44	9.3
1624 BREHM-, GIBITZENHOFSTR.	241	44.5	187	34.5	39	7.2	18	3.3	57	10.5
1631 MUNKER-, HEYNESTR.	170	38.5	171	38.8	36	8.2	16	3.6	48	10.9
1632 HUMBOLDT-, OKENSTR.	136	39.0	146	41.8	24	6.9	11	3.2	32	9.2
1633 SCHWANN-, SCHLEIDENSTR.	176	36.7	191	39.8	41	8.5	25	5.2	47	9.8
1701 ALEMANNEN-, PFAELZERSTR.	286	55.2	165	31.9	32	6.2	17	3.3	18	3.5
1702 WILH.-LOEHE-, ULMENSTR.	111	33.9	140	42.8	25	7.6	12	3.7	39	11.9
1711 HERSCHELPLATZ, NECKARSTR.	194	44.0	155	35.1	22	5.0	14	3.2	56	12.7
1712 FREIBURGER-, KARLSRUHER STR.	303	49.7	194	31.8	21	3.4	23	3.8	69	11.3
1713 SPEYERER-,LUDWIGSHAFENER STR.	178	40.8	199	45.6	22	5.0	9	2.1	28	6.4
1801 BAUHUETTEN-, SANDREUTHSTR.	53	29.1	77	42.3	23	12.6	7	3.8	22	12.1
1901 WALDAU-, HOLBEINSTR.	221	51.0	130	30.0	27	6.2	9	2.1	46	10.6
1911 LOCHNER-, HINT. MARKTSTR.	289	62.8	118	25.7	21	4.6	7	1.5	25	5.4
1921 OLGA-, ELISENSTR.	246	51.4	146	30.5	31	6.5	15	3.1	41	8.6
1922 DOROTHEEN-, HOLZWIESENSTR.	240	47.1	163	32.0	40	7.8	28	5.5	39	7.6
2001 GEISSEESTR.	142	39.3	132	36.6	30	8.3	22	6.1	35	9.7
2011 GUSTAV-ADOLF-, GOERDELERSTR.	243	40.7	223	37.4	55	9.2	18	3.0	58	9.7
2012 SCHNEPPENHORST-, BLUECHERSTR.	226	52.6	107	24.9	47	10.9	22	5.1	28	6.5
2013 KONSTANZEN-, ADELHEIDSTR.	191	39.2	172	35.3	41	8.4	28	5.7	55	11.3
2021 HEINRICH-, LEOPOLDSTR.	192	37.8	199	39.2	29	5.7	5	1.0	83	16.3
2022 GERNOT-, ZOLLERSTR.	184	38.3	210	43.7	12	2.5	15	3.1	60	12.5
2023 ORFF-, SCHWEINAUERSTR.	128	34.7	138	37.4	18	4.9	34	9.2	51	13.8
2024 LEOPOLD-, FELIXSTR.	196	37.5	226	43.2	37	7.1	13	2.5	51	9.8
2025 OTMAR-, GEORGSTR.	149	31.6	199	42.2	28	5.9	24	5.1	72	15.3
2031 SUENDERSBUEHLSTR.,SCHLACHTHOF	182	39.7	184	40.1	25	5.4	21	4.6	47	10.2
2032 AMSEL-, TULPEN-, NELKENSTR.	157	41.0	150	39.2	21	5.5	21	5.5	34	8.9
2033 SCHWABACHER-, HERMANNSTR.	120	33.3	157	43.6	16	4.4	17	4.7	50	13.9
2101 WITSCHEL-, ROSENPLUETSTR.	113	34.6	136	41.6	27	8.3	11	3.4	40	12.2
2112 FUGGER-, KOLLWITZSTR.	206	80.8	29	11.4	6	2.4	5	2.0	9	3.5
2113 ROTHENBURGER STR., ZWEIGSTR.	221	56.2	105	26.7	12	3.1	11	2.8	44	11.2
2121 OSSIETZKY-, NANSENSTR.	181	44.6	136	33.5	25	6.2	11	2.7	53	13.1
2122 ROTHENBURGER-, BRIANDSTR.	232	38.7	241	40.2	44	7.3	10	1.7	73	12.2
2123 BERNADOTTESTR.	127	30.5	206	49.5	27	6.5	7	1.7	49	11.8
2124 SOEDERBLOMSTR.	132	32.8	175	43.5	24	6.0	11	2.7	60	14.9
2211 KERN-, VOLPRECHTSTRASSE	65	23.8	105	38.5	14	5.1	61	22.3	28	10.3
2212 GLOCKENDON-, MUELLNERSTR.	93	27.3	148	43.4	14	4.1	44	12.9	42	12.3
2213 PREISSLER-, ADAM-KLEIN-STR.	152	34.7	149	34.0	32	7.3	53	12.1	52	11.9
2221 PAUMGARTEN-, MENDELSTR.	93	32.5	120	42.0	17	5.9	25	8.7	31	10.8
2222 FEUERLEIN-, NUETZELSTR.	55	30.2	86	47.3	12	6.6	19	10.4	10	5.5
2224 FUERTHER-,FEUERLEIN-,BECKSTR.	126	34.7	150	41.3	32	8.8	24	6.6	31	8.5
2225 ADAM-KLEIN-,MURRSTR.	163	40.6	156	38.9	24	6.0	14	3.5	44	11.0

WAHL-BEZIRKE	VON DEN GUELTIGEN ZWEITSTIMMEN ENTFIELEN AUF DIE SONSTIGEN																	
	BP		LIGA		CM		DIE GRAUEN		REP		NPD		OEDP		PDS		PATRIOTEN	
	ZAHL	%	ZAHL	%	ZAHL	%	ZAHL	%	ZAHL	%	ZAHL	%	ZAHL	%	ZAHL	%	ZAHL	%
	39	40	41	42	43	44	45	46	47	48	49	50	51	52	53	54	55	56
1212	1	0.1					12	1.6	35	4.8	1	0.1	6	0.8	6	0.8		
1301			1	0.3			5	1.3	24	6.1					5	1.3		
1302	1	0.3					3	0.8	27	6.8	5	1.3	1	0.3	4	1.0		
1303			1	0.2	1	0.2	3	0.7	33	7.2	3	0.7	5	1.1	4	0.9		
1304	2	0.5					9	2.1	33	7.7	6	1.4	2	0.5	4	0.9		
1305			1	0.2			5	1.2	21	4.9	1	0.2	2	0.5	11	2.6		
1306	2	0.6	1	0.3			4	1.2	17	5.1	2	0.6	3	0.9	3	0.9		
1311	1	0.2	1	0.2			6	1.3	36	7.7	1	0.2	2	0.4	1	0.2		
1312							15	4.2	30	8.4	2	0.6	3	0.8	5	1.4		
1313							2	0.5	27	6.2	3	0.7	3	0.7	3	0.7		
1314	4	0.9	1	0.2			6	1.3	28	6.1	4	0.9	1	0.2	5	1.1		
1315							5	1.1	41	8.9	4	0.9	8	1.7	3	0.7		
1321	2	0.4	1	0.2			3	0.6	30	6.4	1	0.2	4	0.9	3	0.6		
1322	1	0.2					6	1.2	37	7.5	1	0.2	7	1.4	5	1.0		
1323	2	0.5					3	0.7	26	6.3					5	1.2		
1324			2	0.6					23	6.3	5	1.4	1	0.3	4	1.1		
1325	1	0.3	1	0.3	1	0.3	5	1.5	26	7.6	3	0.9	2	0.6	1	0.3		
1331	2	0.4			1	0.2	13	2.5	25	4.9	3	0.6	2	0.4	1	0.2	1	0.2
1332	3	0.7					9	2.0	23	5.2	4	0.9			1	0.2		
1401							7	1.7	52	12.8			4	1.0	2	0.5		
1411			2	0.6			6	1.7	17	4.7					2	0.6		
1412	1	0.2					3	0.7	22	5.1	1	0.2	4	0.9	1	0.2		
1413							4	1.3	23	7.3			2	0.6	4	1.3		
1414			1	0.2			8	2.0	18	4.4	2	0.5	4	1.0	3	0.7		
1421							7	1.7	20	5.0	2	0.5	5	1.2				
1422			4	0.9			9	1.9	20	4.3	2	0.4	2	0.4	1	0.2		
1423					1	0.2	4	0.8	32	6.5	6	1.2	4	0.8	1	0.2		
1424	4	1.0					12	2.9	42	10.2	1	0.2			1	0.2		
1425	4	0.8			1	0.2	11	2.3	33	6.8	2	0.4			2	0.4		
1431	3	0.6					4	0.8	25	5.3	4	0.8	3	0.6	5	1.1		
1441	4	1.2			1	0.3	6	1.9	33	10.2			1	0.3	2	0.6		
1442							3	0.7	34	8.1			1	0.2	3	0.7	1	0.2
1501	1	0.3					1	0.3	21	5.6	7	1.9	2	0.5	4	1.1		
1502							4	0.9	32	7.5	2	0.5	3	0.7	2	0.5		
1503							3	0.8	17	4.7			1	0.3	4	1.1		
1504	1	0.2					5	1.2	25	6.1					2	0.5		
1505	1	0.3					3	0.8	49	12.6	1	0.3	4	1.0	2	0.5		
1511	1	0.3					4	1.2	19	5.9			4	1.2				
1521	3	0.6					4	0.8	42	8.2	6	1.2			2	0.4		
1522	2	0.5			1	0.3	7	1.9	31	8.4	6	1.6	1	0.3	1	0.3		
1601	2	0.5	1	0.3	1	0.3	4	1.0	29	7.6	1	0.3	2	0.5	3	0.8		
1602			1	0.3			2	0.5	34	8.5	3	0.8	4	1.0	2	0.5	1	0.3
1603	1	0.2	2	0.5			4	1.0	21	5.1			1	0.2	1	0.2		
1604							13	3.1	33	8.0	2	0.5	1	0.2				
1605							5	1.5	24	7.2	10	3.0			1	0.3		
1611							9	2.1	33	7.8	6	1.4	4	0.9	2	0.5		
1612							6	1.9	27	8.6	1	0.3	3	1.0	2	0.6		
1621							3	0.8	34	9.0	2	0.5	3	0.8	9	2.4		
1622							6	1.8	36	10.6			2	0.6	3	0.9		
1623			2	0.4			1	0.2	34	7.2	1	0.2	4	0.8	1	0.2	1	0.2
1624	2	0.4					9	1.7	35	6.5	8	1.5	1	0.2	2	0.4		
1631					1	0.2	4	0.9	40	9.1			2	0.5	1	0.2		
1632	2	0.6	2	0.6			6	1.7	16	4.6	5	1.4			1	0.3		
1633	1	0.2	2	0.4			5	1.0	30	6.3	1	0.2	3	0.6	5	1.0		
1701	4	0.8					4	0.8	8	1.5			1	0.2	1	0.2		
1702							5	1.5	30	9.2			3	0.9			1	0.3
1711	1	0.2					11	2.5	32	7.3	3	0.7	7	1.6	2	0.5		
1712	1	0.2					14	2.3	50	8.2	2	0.3	1	0.2	1	0.2		
1713							2	0.5	25	5.7			1	0.2				
1801	3	1.6					9	4.9	9	4.9	1	0.5						
1901							8	1.8	26	6.0	5	1.2	3	0.7	4	0.9		
1911									21	4.6					4	0.9		
1921	1	0.2			1	0.2	1	0.2	31	6.5	4	0.8			3	0.6		
1922							3	0.6	31	6.1	4	0.8			1	0.2		
2001	1	0.3					2	0.6	22	6.1	4	1.1	2	0.6	4	1.1		
2011	3	0.5					9	1.5	42	7.0	2	0.3	2	0.3				
2012	1	0.2					7	1.6	17	4.0			3	0.7				
2013					1	0.2	11	2.3	42	8.6			1	0.2				
2021	1	0.2	3	0.6			5	1.0	61	12.0	5	1.0	6	1.2	2	0.4		
2022							7	1.5	40	8.3	8	1.7	3	0.6	2	0.4		
2023							5	1.4	34	9.2	1	0.3	3	0.8	5	1.4	3	0.8
2024							6	1.1	38	7.3	2	0.4	5	1.0				
2025							4	0.8	63	13.3	1	0.2	1	0.2	3	0.6		
2031	2	0.4					2	0.4	29	6.3	2	0.4	3	0.7	9	2.0		
2032	1	0.3							25	6.5	1	0.3	3	0.8	4	1.0		
2033							2	0.6	39	10.8			4	1.1	5	1.4		
2101	1	0.3					1	0.3	32	9.8	1	0.3			5	1.5		
2112							2	0.8	6	2.4							1	0.4
2113	1	0.3					8	2.0	33	8.4	2	0.5						
2121	2	0.5					7	1.7	37	9.1			6	1.5	1	0.2		
2122	1	0.2					9	1.5	56	9.3	3	0.5	2	0.3	2	0.3		
2123	1	0.2			1	0.2	5	1.2	29	7.0	11	2.6	2	0.5				
2124	3	0.7					9	2.2	42	10.4	2	0.5	4	1.0				
2211	2	0.7			2	0.7	2	0.7	13	4.8			2	0.7	7	2.6		
2212							2	0.6	35	10.3	1	0.3	1	0.3	3	0.9		
2213							10	2.3	35	8.0	3	0.7	2	0.5	2	0.5		
2221					1	0.3	2	0.7	15	5.2	2	0.7	7	2.4	4	1.4		
2222							3	1.6	4	2.2	1	0.5	2	1.1				
2224							6	1.7	15	4.1			3	0.8	7	1.9		
2225			1	0.2	1	0.2	4	1.0	32	8.0	4	1.0	1	0.2	1	0.2		

noch 6.3 Ergebnis der Bundestagswahl 1990 in den Nürnberger Wahlbezirken (einschl. Briefwahl)

WAHLBEZIRKE	WAHLBERECHTIGTE					WAEHLER		WAHL-BE-TEIL. %	UNGUELT.%		GUELTIGE	
	LT.WAEHLERL.		NACH PAR. 25/2	INS-GESAMT	DAR. M.WS %	INS-GESAMT	DAR. M.WS. %		ERST	ZW.-	ERST-	ZWEIT-
	OHNE W	MIT W							STIMMEN		STIMMEN	
	1	2	3	4	5	6	7	8	9	10	11	12
2231 BAERENSCHANZ-, FUERTHER STR.	385	39		424	9.2	259	13.5	61.1	6	1	253	258
2232 BAERENSCHANZ-, MANNERTSTR.	554	97	1	652	15.0	352	24.4	54.0	10	3	342	349
2301 SANDBERG-, HELMSTR.	608	73		681	10.7	442	15.4	64.9	4	5	438	437
2302 KRUG-, WILHELM-MARX-STR.	481	72		553	13.0	407	16.2	73.6	10	4	397	403
2303 AEUSS.GROSSWEIDENMUEHLSTR.	804	149		953	15.6	649	21.4	68.1	10	6	639	643
2304 KIRSCHGARTEN-,SCHNIEGLINGERSTR	511	87		598	14.5	387	19.9	64.7	6	1	381	386
2311 ADELGUNDEN-, JOHANNISSTR.	579	51		630	8.1	415	10.8	65.9	7	1	408	414
2312 GOTTLIEBSTR., HELENENHOF	652	57		709	8.0	475	10.5	67.0	18	5	457	470
2313 HELENEN-, KRUGSTR.	584	59		643	9.2	378	13.8	58.8	14	1	364	377
2314 WIESENTAL-,HELENENSTR.	397	140		537	26.1	345	35.9	64.2	5	4	340	341
2321 HELM-, PENZSTRASSE	668	83		751	11.1	461	15.8	61.4	23	7	438	454
2322 POPPEL-, FRANZSTR.	563	66		629	10.5	435	13.8	69.2	12	3	423	432
2323 POPPENREUTHER STR.	620	62		682	9.1	491	11.4	72.0	6	1	485	490
2324 FLEISCHMANNPL.,KIRSCHGARTENSTR	697	62		759	8.2	550	10.2	72.5	13	4	537	546
2401 FLUR-, FRIEDRICH-LOEFFLER-STR.	712	136		848	16.0	629	19.7	74.2	2	1	627	628
2411 HUFELAND-, JUVENELLSTR.	569	111		680	16.3	568	17.6	83.5	15		553	568
2421 RIETER-, RUECKERTSTR.	673	96		769	12.5	519	16.8	67.5	6	1	513	518
2422 BIELINGPLATZ, RILKESTR.	593	83		676	12.3	534	14.2	79.0	10	2	524	532
2423 BUCHER-, HUFELANDSTR.	502	91		593	15.3	407	20.6	68.6	17	6	390	401
2501 BUCHER-, SCHWEPPERMANNSTR.	616	75		691	10.9	461	14.8	66.7	3	7	458	454
2502 GROLAND-, KOBERGERSTR.	588	94		682	13.8	458	18.6	67.2	5	1	453	457
2503 ARCHIV-, UHLANDSTR.	605	86		691	12.4	509	15.3	73.7	4	2	505	507
2511 GAERTNER-, HEROLDSTR.	661	106		767	13.8	487	19.7	63.5	6	3	481	484
2512 CRANACHSTR.,KLEINREUTHER WEG	593	72		665	10.8	426	15.5	64.1	9	6	417	420
2513 KLEINREUTHER WEG, HARRICHSTR.	576	68		644	10.6	396	15.7	61.5	8	2	388	394
2514 BURGKMAIR-,SCHAEUFELEINSTR.	514	32		546	5.9	327	8.6	59.9	5		322	327
2521 SCHWEPPERMANN-, KAULBACHSTR.	621	102		723	14.1	547	17.0	75.7	5	1	542	546
2522 KOBERGERPLATZ, FRIEDRICHSTR.	631	115		746	15.4	548	19.0	73.5	4	1	544	547
2523 KAULBACHPLATZ, WILDERSTR.	684	207		891	23.2	743	25.4	83.4	9	8	734	735
2601 GOETHE-, SCHLUESSELFELDERSTR.	694	106	1	801	13.4	574	16.7	71.7	14	3	560	571
2602 SCHMAUSENGARTENSTR., STADTPARK	631	137		768	17.8	564	22.3	73.4	11	3	553	561
2603 SCHILLERPLATZ	646	87		733	11.9	512	15.6	69.8	11	5	501	507
2604 BERCKHAUSERSTR.,AM STADTPARK	671	94		765	12.3	548	15.9	71.6	4	2	544	546
2611 BENEKE-, FRIEDENSTR.	527	59		586	10.1	441	12.2	75.3	15	3	426	438
2612 AM STADTPARK, RUDENZSTR.	632	87		719	12.1	574	13.8	79.8	12	2	562	572
2613 FRIEDEN-, KANTSTR.	482	70		552	12.7	410	15.4	74.3	10		400	410
2614 AVENARIUS-, SCHOPENHAUERSTR.	734	180		914	19.7	677	24.5	74.1	14	6	663	671
2615 ATTINGHAUSEN-, RUDENZSTR.	481	78		559	14.0	443	16.0	79.2	6	4	437	439
2621 STADTP.,VIRCHOW-,HINTERMAYRST.	514	190		704	27.0	579	30.1	82.2	2	1	577	578
2701 AM MESSEHAUS, WIESELERSTR.	528	57		585	9.7	394	9.6	67.4	7	4	387	390
2702 PRAUN-, BISMARCKSTR.	464	64		528	12.1	379	11.9	71.8	3	4	376	375
2703 DEUMENTENSTR., ADAMSPLATZ	586	63		649	9.7	454	9.5	70.0	8	8	446	446
2711 FICHTE-, WELSERSTR.	629	76		705	10.8	479	10.9	67.9	5	1	474	478
2712 HEERWAGEN-, LUDW.-FEUERBACH-ST	612	93		705	13.2	473	13.3	67.1	6	2	467	471
2713 FENITZER-PL.,MATHILDENSTR.	591	96		687	14.0	511	17.4	74.4	11	3	500	508
2714 MARTIN-BEHAIM-, SCHOPPERSHOFST	823	130		953	13.6	644	18.6	67.6	6	1	638	643
2721 HOHFEDER-, RIEHLSTR.	604	107		711	15.0	506	19.6	71.2	8		498	506
2722 DEICHSLER-, SIEBMACHERSTR.	787	84		871	9.6	615	12.5	70.6	6	5	609	610
2723 HOHFEDER-, SIEBMACHERSTR.	632	91		723	12.6	523	16.1	72.3	16	3	507	520
2724 BARTHOLOMAEUS-,GG.-STROBEL-STR	611	87		698	12.5	503	15.9	72.1	10	3	493	500
2725 BARTHOLOMAEUS-, FELSECKERSTR.	651	84		735	11.4	582	13.4	79.2	8	3	574	579
2731 SEBASTIANSPITAL	90	350	1	441	79.6	343	89.5	77.8	8	11	335	332
2801 NORIKER-, TULLNAUSTR.	726	92		818	11.2	533	15.9	65.2	6	2	527	531
2811 TEUTONENSTR., PULVERSEE	374	81		455	17.8	363	20.7	79.8	9	6	354	357
2821 OSTEND-, MARTHASTR.	700	62		762	8.1	482	11.8	63.3	12	6	470	476
2822 WURFBEIN-, WAGENSEILSTR.	692	97		789	12.3	488	18.4	61.9	16	3	472	485
2901 GLEISSHAMMER-, GOLDBACHSTR.	820	102		922	11.1	650	14.5	70.5	6	3	644	647
2902 BERTA-, ZERZABELSHOFSTR.	415	89		504	17.7	377	22.0	74.8	2	1	375	376
2911 EISENSTEINER-, CHAMER STR.	651	93		744	12.5	619	13.9	83.2	10	5	609	614
2912 METTHING-, FALLROHRSTR.	480	86		566	15.2	465	17.2	82.2	8	2	457	463
2921 ZERZABELSHOF-, PASTORIUSSTR.	433	78		511	15.3	371	19.7	72.6	8	1	363	370
2922 KOMOTAUER-, MARIENBADER STR.	642	152		794	19.1	578	24.4	72.8	18	4	560	574
3001 ELIAS-HOLL-, HERZOGSTR.	686	144		830	17.3	562	23.7	67.7	8	2	554	560
3101 BAUERNFEIND-, ROMIGSTR.	646	89		735	12.1	600	13.8	81.6	12	12	588	588
3102 ROECKL-, PAULISTR.	680	73		753	9.7	565	12.0	75.0	8	4	557	561
3111 PLANETENRING, NEPTUNWEG	651	95		746	12.7	631	14.1	84.6	11	10	620	621
3112 PLANETENRING, SONNENSTR.	677	128		805	15.9	666	17.9	82.7	2	2	664	664
3113 JUPITERWINKEL, KLENZESTR.	402	122		524	23.3	428	26.6	81.7	8		420	428
3201 WESTL.TEIL,NEUSELSBRUNN	463	91		554	16.4	457	18.2	82.5	7	5	450	452
3202 OESTL.TEIL,NEUSELSBRUNN	620	117		737	15.9	544	19.7	73.8	8	5	536	539
3211 STUIBENWEG, HOCHVOGELRING	798	98		896	10.9	664	13.6	74.1	6	5	658	659
3212 NEBELHORN-, SCHNEEFERNERRING	639	121		760	15.9	656	16.9	86.3	9	5	647	651
3221 HERZOGSTAND-, HOCHGERNSTR.	680	34		714	4.8	510	6.1	71.4	12	8	498	502
3222 WATZMANN-, HOCHKALTERSTR.	636	83		719	11.5	526	14.4	73.2	8	4	518	522
3223 UNTERSBERG-, ZUGSPITZSTR.	854	91		945	9.6	697	11.8	73.8	9	6	688	691
3224 SCHARFREITERRING	726	65		791	8.2	505	11.7	63.8	8	8	497	497
3225 WETTERSTEIN-, ZUGSPITZSTR.	633	65		698	9.3	567	10.4	81.2	10	8	557	559
3302 CAROSSAWEG, RICARDA-HUCH-STR.	544	29		573	5.1	395	6.6	68.9	4	3	391	392
3305 BERTOLT-BRECHT-STR.	547	32		579	5.5	419	6.7	72.4	11	9	408	410
3307 ERICH-KAESTNER-WEG,R.-HUCH-STR	725	59		784	7.5	601	8.8	76.7	10	4	591	597
3308 EUCKENWEG,ZUCKMAYERWEG	728	70		798	8.8	621	10.1	77.8	11	3	610	618
3331 ANNETTE-KOLB-, TUCHOLSKYSTR.	680	68		748	9.1	601	10.1	80.3	7	10	594	591
3332 THOMAS-MANN-, HANS-FALLADA-S.	590	62		652	9.5	532	10.5	81.6	5	3	527	529
3501 LAUBANER-, BODELSCHWINGHSTR.	479	41		520	7.9	391	9.7	75.2	5	1	386	390
3502 LOEWENBERGER-, SAGANERSTR.	438	27		465	5.8	331	6.6	71.2			331	331
3611 HIRSCHBERGER-, JAUERSTR.	436	109	1	546	20.1	472	19.9	86.4	4	1	468	471
3612 COSELER-, JAUERSTR.	407	101		508	19.9	421	20.7	82.9	1		420	421
3621 BUCHDRUCK-, SALZBRUNNER STR.	669	124		793	15.6	518	20.7	65.3	4	3	514	515
3622 WARMBRUNNER-, NEUSALZER STR.	661	25		686	3.6	447	4.9	65.2	6	5	441	442
3623 REINERZER STR.	671	21		692	3.0	412	4.1	59.5	3	5	409	407

WAHL-BEZIRKE	VON DEN GUELTIGEN ERSTSTIMMEN ENTFIELEN AUF DEN BEWERBER VON															
	CSU		SPD		F.D.P.		GRUENE		REP		NPD		PATRIOTEN		D.SPR.PUNKT	
	ZAHL	%	ZAHL	%	ZAHL	%	ZAHL	%	ZAHL	%	ZAHL	%	ZAHL	%	ZAHL	%
	13	14	15	16	17	18	19	20	21	22	23	24	25	26	27	28
2231	110	43.5	107	42.3	16	6.3	19	7.5							1	0.4
2232	121	35.4	162	47.4	21	6.1	23	6.7			15	4.4				
2301	135	30.8	225	51.4	33	7.5	27	6.2			15	3.4			3	0.7
2302	160	40.3	175	44.1	24	6.0	29	7.3			9	2.3				
2303	233	36.5	312	48.8	41	6.4	42	6.6			6	0.9			5	0.8
2304	165	43.3	175	45.9	11	2.9	23	6.0			5	1.3			2	0.5
2311	143	35.0	195	47.8	28	6.9	27	6.6			15	3.7				
2312	163	35.7	234	51.2	22	4.8	26	5.7			10	2.2			2	0.4
2313	99	27.2	211	58.0	16	4.4	27	7.4			10	2.7			1	0.3
2314	105	30.9	200	58.8	17	5.0	13	3.8			4	1.2			1	0.3
2321	135	30.8	225	51.4	33	7.5	32	7.3			11	2.5			2	0.5
2322	139	32.9	197	46.6	36	8.5	31	7.3			12	2.8			8	1.9
2323	190	39.2	207	42.7	53	10.9	23	4.7			10	2.1			2	0.4
2324	238	44.3	220	41.0	33	6.1	24	4.5			20	3.7			2	0.4
2401	269	42.9	237	37.8	54	8.6	41	6.5			13	2.1			13	2.1
2411	292	52.8	168	30.4	45	8.1	27	4.9			19	3.4			2	0.4
2421	134	26.1	257	50.1	40	7.8	70	13.6			8	1.6			4	0.8
2422	199	38.0	204	38.9	57	10.9	54	10.3			1	0.2			9	1.7
2423	153	39.2	193	49.5	22	5.6	14	3.6			8	2.1				
2501	154	33.6	227	49.6	28	6.1	39	8.5			8	1.7			2	0.4
2502	156	34.4	209	46.1	28	6.2	43	9.5			10	2.2			7	1.5
2503	136	26.9	251	49.7	47	9.3	59	11.7			7	1.4			5	1.0
2511	150	31.2	241	50.1	42	8.7	34	7.1			12	2.5			2	0.4
2512	164	39.3	192	46.0	23	5.5	18	4.3			17	4.1			3	0.7
2513	131	33.8	177	45.6	20	5.2	50	12.9			8	2.1			2	0.5
2514	98	30.4	175	54.3	12	3.7	27	8.4			7	2.2			3	0.9
2521	152	28.0	284	52.4	46	8.5	47	8.7			9	1.7			4	0.7
2522	196	36.0	246	45.2	37	6.8	56	10.3			9	1.7				
2523	281	38.3	307	41.8	72	9.8	64	8.7			9	1.2			1	0.1
2601	248	44.3	224	40.0	40	7.1	31	5.5			16	2.9			1	0.2
2602	207	37.4	248	44.8	47	8.5	38	6.9			12	2.2			1	0.2
2603	194	38.7	233	46.5	38	7.6	23	4.6			12	2.4			1	0.2
2604	167	30.7	271	49.8	42	7.7	54	9.9			7	1.3			3	0.6
2611	192	45.1	171	40.1	35	8.2	17	4.0			7	1.6			4	0.9
2612	241	42.9	227	40.4	55	9.8	25	4.4			8	1.4			6	1.1
2613	140	35.0	194	48.5	27	6.8	24	6.0			6	1.5			9	2.3
2614	251	37.9	281	42.4	65	9.8	55	8.3			10	1.5			1	0.2
2615	193	44.2	192	43.9	24	5.5	20	4.6			8	1.8				
2621	326	56.5	137	23.7	77	13.3	30	5.2			7	1.2				
2701	124	32.0	201	51.9	36	9.3	18	4.7			7	1.8			1	0.3
2702	124	33.0	175	46.5	32	8.5	38	10.1			6	1.6			1	0.3
2703	160	35.9	185	41.5	41	9.2	42	9.4			10	2.2			8	1.8
2711	167	35.2	249	52.5	17	3.6	31	6.5			9	1.9			1	0.2
2712	138	29.6	249	53.3	36	7.7	38	8.1			5	1.1			1	0.2
2713	167	33.4	256	51.2	33	6.6	32	6.4			12	2.4				
2714	239	37.5	283	44.4	53	8.3	40	6.3			21	3.3			2	0.3
2721	153	30.7	262	52.6	33	6.6	41	8.2			6	1.2			3	0.6
2722	227	37.3	306	50.2	40	6.6	24	3.9			11	1.8			1	0.2
2723	217	42.8	213	42.0	45	8.9	19	3.7			6	1.2			7	1.4
2724	162	32.9	246	49.9	42	8.5	33	6.7			7	1.4			3	0.6
2725	274	47.7	224	39.0	38	6.6	20	3.5			15	2.6			3	0.5
2731	106	31.6	194	57.9	19	5.7	15	4.5							1	0.3
2801	242	45.9	188	35.7	44	8.3	35	6.6			18	3.4				
2811	162	45.8	119	33.6	54	15.3	13	3.7							6	1.7
2821	203	43.2	206	43.8	26	5.5	21	4.5			10	2.1			4	0.9
2822	176	37.3	240	50.8	28	5.9	18	3.8			7	1.5			3	0.6
2901	278	43.2	249	38.7	50	7.8	47	7.3			15	2.3			5	0.8
2902	143	38.1	164	43.7	40	10.7	18	4.8			10	2.7				
2911	272	44.7	263	43.2	55	9.0	16	2.6			3	0.5				
2912	211	46.2	166	36.3	50	10.9	24	5.3			4	0.9			2	0.4
2921	158	43.5	168	46.3	16	4.4	18	5.0			1	0.3			2	0.6
2922	234	41.8	249	44.5	51	9.1	21	3.8			2	0.4			3	0.5
3001	225	40.6	234	42.2	48	8.7	35	6.3			10	1.8			2	0.4
3101	170	28.9	342	58.2	10	1.7	25	4.3	38	6.5	3	0.5				
3102	193	34.6	284	51.0	20	3.6	16	2.9	41	7.4			1	0.2	2	0.4
3111	202	32.6	336	54.2	15	2.4	14	2.3	47	7.6	5	0.8			1	0.2
3112	191	28.8	390	58.7	20	3.0	23	3.5	39	5.9					1	0.2
3113	181	43.1	198	47.1	16	3.8	16	3.8	9	2.1						
3201	146	32.4	206	45.8	28	6.2	16	3.6	50	11.1	3	0.7			1	0.2
3202	173	32.3	251	46.8	30	5.6	36	6.7	42	7.8			2	0.4	2	0.4
3211	299	45.4	253	38.4	46	7.0	24	3.6	34	5.2	1	0.2			1	0.2
3212	341	52.7	215	33.2	38	5.9	28	4.3	21	3.2	2	0.3			2	0.3
3221	240	48.2	175	35.1	23	4.6	13	2.6	45	9.0	1	0.2	1	0.2		
3222	196	37.8	243	46.9	23	4.4	8	1.5	44	8.5	3	0.6			1	0.2
3223	233	33.9	348	50.6	25	3.6	15	2.2	63	9.2	2	0.3	2	0.3		
3224	247	49.7	183	36.8	18	3.6	11	2.2	31	6.2	7	1.4				
3225	231	41.5	225	40.4	27	4.8	20	3.6	51	9.2	2	0.4			1	0.2
3302	189	48.3	152	38.9	13	3.3	14	3.6	17	4.3	5	1.3			1	0.3
3305	151	37.0	197	48.3	23	5.6	23	5.6	8	2.0	2	0.5			4	1.0
3307	253	42.8	222	37.6	38	6.4	41	6.9	28	4.7	6	1.0			3	0.5
3308	294	48.2	224	36.7	32	5.2	24	3.9	31	5.1	3	0.5			2	0.3
3331	296	49.8	183	30.8	42	7.1	39	6.6	30	5.1	3	0.5			1	0.2
3332	250	47.4	188	35.7	33	6.3	34	6.5	19	3.6	2	0.4			1	0.2
3501	157	40.7	146	37.8	29	7.5	14	3.6	38	9.8					2	0.5
3502	168	50.8	122	36.9	11	3.3	10	3.0	19	5.7					1	0.3
3611	236	50.4	127	27.1	65	13.9	22	4.7	18	3.8						
3612	198	47.1	133	31.7	63	15.0	19	4.5	7	1.7						
3621	158	30.7	278	54.1	28	5.4	16	3.1	33	6.4					1	0.2
3622	193	43.8	212	48.1	9	2.0	9	2.0	16	3.6	1	0.2			1	0.2
3623	134	32.8	209	51.1	9	2.2	16	3.9	31	7.6	7	1.7	1	0.2	2	0.5

noch 6.3 Ergebnis der Bundestagswahl 1990 in den Nürnberger Wahlbezirken (einschl. Briefwahl)

WAHLBEZIRKE	VON DEN GUELTIGEN ZWEITSTIMMEN ENTFIELEN AUF									
	CSU		SPD		F.D.P.		GRUENE		SONSTIGE	
	ZAHL	%	ZAHL	%	ZAHL	%	ZAHL	%	ZAHL	%
	29	30	31	32	33	34	35	36	37	38
2231 BAERENSCHANZ-, FUERTHER STR.	108	41.9	81	31.4	24	9.3	29	11.2	16	6.2
2232 BAERENSCHANZ-, MANNERTSTR.	121	34.7	136	39.0	19	5.4	33	9.5	40	11.5
2301 SANDBERG-, HELMSTR.	120	27.5	187	42.8	38	8.7	39	8.9	53	12.1
2302 KRUG-, WILHELM-MARX-STR.	160	39.7	135	33.5	32	7.9	30	7.4	46	11.4
2303 AEUSS.GROSSWEIDENMUEHLSTR.	229	35.6	246	38.3	59	9.2	69	10.7	40	6.2
2304 KIRSCHGARTEN-,SCHNIEGLINGERSTR	159	41.2	156	40.4	19	4.9	25	6.5	27	7.0
2311 ADELGUNDEN-, JOHANNISSTR.	149	36.0	158	38.2	33	8.0	28	6.8	46	11.1
2312 GOTTLIEBSTR., HELENENHOF	154	32.8	227	48.3	16	3.4	21	4.5	52	11.1
2313 HELENEN-, KRUGSTR.	100	26.5	185	49.1	18	4.8	29	7.7	45	11.9
2314 WIESENTAL-,HELENENSTR.	94	27.6	181	53.1	14	4.1	19	5.6	33	9.7
2321 HELM-, PENZSTRASSE	143	31.5	186	41.0	34	7.5	39	8.6	52	11.5
2322 POPPEL-, FRANZSTR.	134	31.0	167	38.7	30	6.9	24	5.6	77	17.8
2323 POPPENREUTHER STR.	194	39.6	161	32.9	51	10.4	27	5.5	57	11.6
2324 FLEISCHMANNPL.,KIRSCHGARTENSTR	226	41.4	207	37.9	45	8.2	13	2.4	55	10.1
2401 FLUR-, FRIEDRICH-LOEFFLER-STR.	260	41.4	192	30.6	76	12.1	52	8.3	48	7.6
2411 HUFELAND-, JUVENELLSTR.	269	47.4	130	22.9	84	14.8	35	6.2	50	8.8
2421 RIETER-, RUECKERTSTR.	134	25.9	219	42.3	51	9.8	74	14.3	40	7.7
2422 BIELINGPLATZ, RILKESTR.	188	35.3	172	32.3	69	13.0	62	11.7	41	7.7
2423 BUCHER-, HUFELANDSTR.	145	36.2	175	43.6	29	7.2	14	3.5	38	9.5
2501 BUCHER-, SCHWEPPERMANNSTR.	154	33.9	192	42.3	31	6.8	47	10.4	30	6.6
2502 GROLAND-, KOBERGERSTR.	154	33.7	168	36.8	46	10.1	53	11.6	36	7.9
2503 ARCHIV-, UHLANDSTR.	122	24.1	188	37.1	56	11.0	81	16.0	60	11.8
2511 GAERTNER-, HEROLDSTR.	147	30.4	208	43.0	46	9.5	32	6.6	51	10.5
2512 CRANACHSTR.,KLEINREUTHER WEG	159	37.9	166	39.5	38	9.0	15	3.6	42	10.0
2513 KLEINREUTHER WEG, HARRICHSTR.	117	29.7	144	36.5	35	8.9	60	15.2	38	9.6
2514 BURGKMAIR-,SCHAEUFELEINSTR.	97	29.7	147	45.0	15	4.6	34	10.4	34	10.4
2521 SCHWEPPERMANN-, KAULBACHSTR.	139	25.5	232	42.5	58	10.6	71	13.0	46	8.4
2522 KOBERGERPLATZ, FRIEDRICHSTR.	193	35.3	191	34.9	56	10.2	66	12.1	41	7.5
2523 KAULBACHPLATZ, WILDERSTR.	256	34.8	234	31.8	89	12.1	98	13.3	58	7.9
2601 GOETHE-, SCHLUESSELFELDERSTR.	245	42.9	193	33.8	57	10.0	30	5.3	46	8.1
2602 SCHMAUSENGARTENSTR., STADTPARK	202	36.0	208	37.1	60	10.7	54	9.6	37	6.6
2603 SCHILLERPLATZ	177	34.9	208	41.0	49	9.7	31	6.1	42	8.3
2604 BERCKHAUSERSTR.,AM STADTPARK	153	28.0	208	38.1	59	10.8	72	13.2	54	9.9
2611 BENEKE-, FRIEDENSTR.	189	43.2	146	33.3	41	9.4	20	4.6	42	9.6
2612 AM STADTPARK, RUDENZSTR.	239	41.8	173	30.2	72	12.6	40	7.0	48	8.4
2613 FRIEDEN-, KANTSTR.	141	34.4	171	41.7	20	4.9	32	7.8	46	11.2
2614 AVENARIUS-, SCHOPENHAUERSTR.	247	36.8	219	32.6	94	14.0	55	8.2	56	8.3
2615 ATTINGHAUSEN-, RUDENZSTR.	197	44.9	151	34.4	43	9.8	14	3.2	34	7.7
2621 STADTP.,VIRCHOW-,HINTERMAYRST.	302	52.2	114	19.7	98	17.0	22	3.8	42	7.3
2701 AM MESSEHAUS, WIESELERSTR.	131	33.6	181	46.4	33	8.5	15	3.8	30	7.7
2702 PRAUN-, BISMARCKSTR.	121	32.3	138	36.8	49	13.1	47	12.5	20	5.3
2703 DEUMENTENSTR., ADAMSPLATZ	156	35.0	147	33.0	41	9.2	64	14.3	38	8.5
2711 FICHTE-, WELSERSTR.	165	34.5	207	43.3	23	4.8	30	6.3	53	11.1
2712 HEERWAGEN-, LUDW.-FEUERBACH-ST	123	26.1	202	42.9	43	9.1	54	11.5	49	10.4
2713 FENITZER-PL.,MATHILDENSTR.	161	31.7	207	40.7	38	7.5	56	11.0	46	9.1
2714 MARTIN-BEHAIM-, SCHOPPERSHOFST	235	36.5	250	38.9	71	11.0	38	5.9	49	7.6
2721 HOHFEDER-, RIEHLSTR.	158	31.2	227	44.9	33	6.5	44	8.7	44	8.7
2722 DEICHSLER-, SIEBMACHERSTR.	222	36.4	258	42.3	52	8.5	31	5.1	47	7.7
2723 HOHFEDER-, SIEBMACHERSTR.	201	38.7	184	35.4	50	9.6	27	5.2	58	11.2
2724 BARTHOLOMAEUS-,GG.-STROBEL-STR	167	33.4	204	40.8	51	10.2	41	8.2	37	7.4
2725 BARTHOLOMAEUS-, FELSECKERSTR.	256	44.2	196	33.9	60	10.4	17	2.9	50	8.6
2731 SEBASTIANSPITAL	112	33.7	174	52.4	20	6.0	9	2.7	17	5.1
2801 NORIKER-, TULLNAUSTR.	232	43.7	155	29.2	67	12.6	22	4.1	55	10.4
2811 TEUTONENSTR., PULVERSEE	142	39.8	97	27.2	68	19.0	25	7.0	25	7.0
2821 OSTEND-, MARTHASTR.	183	38.4	171	35.9	34	7.1	27	5.7	61	12.8
2822 WURFBEIN-, WAGENSEILSTR.	173	35.7	212	43.7	27	5.6	16	3.3	57	11.8
2901 GLEISSHAMMER-, GOLDBACHSTR.	264	40.8	210	32.5	68	10.5	47	7.3	58	9.0
2902 BERTA-, ZERZABELSHOFSTR.	134	35.6	144	38.3	45	12.0	16	4.3	37	9.8
2911 EISENSTEINER-, CHAMER STR.	253	41.2	201	32.7	84	13.7	39	6.4	37	6.0
2912 METTHING-, FALLROHRSTR.	203	43.8	131	28.3	59	12.7	32	6.9	38	8.2
2921 ZERZABELSHOF-, PASTORIUSSTR.	152	41.1	137	37.0	21	5.7	22	5.9	38	10.3
2922 KOMOTAUER-, MARIENBADER STR.	231	40.2	201	35.0	72	12.5	28	4.9	42	7.3
3001 ELIAS-HOLL-, HERZOGSTR.	215	38.4	204	36.4	55	9.8	43	7.7	43	7.7
3101 BAUERNFEIND-, ROMIGSTR.	164	27.9	339	57.7	15	2.6	16	2.7	54	9.2
3102 ROECKL-, PAULISTR.	191	34.0	271	48.3	26	4.6	14	2.5	59	10.5
3111 PLANETENRING, NEPTUNWEG	195	31.4	316	50.9	32	5.2	7	1.1	71	11.4
3112 PLANETENRING, SONNENSTR.	188	28.3	373	56.2	32	4.8	20	3.0	51	7.7
3113 JUPITERWINKEL, KLENZESTR.	192	44.9	187	43.7	19	4.4	15	3.5	15	3.5
3201 WESTL.TEIL,NEUSELSBRUNN	145	32.1	200	44.2	35	7.7	20	4.4	52	11.5
3202 OESTL.TEIL,NEUSELSBRUNN	166	30.8	245	45.5	30	5.6	31	5.8	67	12.4
3211 STUIBENWEG, HOCHVOGELRING	291	44.2	233	35.4	86	13.1	16	2.4	33	5.0
3212 NEBELHORN-, SCHNEEFERNERRING	341	52.4	190	29.2	61	9.4	29	4.5	30	4.6
3221 HERZOGSTAND-, HOCHGERNSTR.	236	47.0	155	30.9	38	7.6	15	3.0	58	11.6
3222 WATZMANN-, HOCHKALTERSTR.	198	37.9	221	42.3	34	6.5	7	1.3	62	11.9
3223 UNTERSBERG-, ZUGSPITZSTR.	237	34.3	329	47.6	36	5.2	13	1.9	76	11.0
3224 SCHARFREITERRING	241	48.5	177	35.6	25	5.0	8	1.6	46	9.3
3225 WETTERSTEIN-, ZUGSPITZSTR.	228	40.8	206	36.9	55	9.8	17	3.0	53	9.5
3302 CAROSSAWEG, RICARDA-HUCH-STR.	180	45.9	142	36.2	27	6.9	13	3.3	30	7.7
3305 BERTOLT-BRECHT-STR.	156	38.0	180	43.9	33	8.0	22	5.4	19	4.6
3307 ERICH-KAESTNER-WEG,R.-HUCH-STR	251	42.0	209	35.0	49	8.2	33	5.5	55	9.2
3308 EUCKENWEG,ZUCKMAYERWEG	300	48.5	211	34.1	47	7.6	21	3.4	39	6.3
3331 ANNETTE-KOLB-, TUCHOLSKYSTR.	287	48.6	161	27.2	63	10.7	36	6.1	44	7.4
3332 THOMAS-MANN-, HANS-FALLADA-S.	236	44.6	165	31.2	57	10.8	34	6.4	37	7.0
3501 LAUBANER-, BODELSCHWINGHSTR.	152	39.0	128	32.8	45	11.5	10	2.6	55	14.1
3502 LOEWENBERGER-, SAGANERSTR.	153	46.2	104	31.4	40	12.1	9	2.7	25	7.6
3611 HIRSCHBERGER-, JAUERSTR.	204	43.3	96	20.4	114	24.2	25	5.3	32	6.8
3612 COSELER-, JAUERSTR.	177	42.0	110	26.1	91	21.6	20	4.8	23	5.5
3621 BUCHDRUCK-, SALZBRUNNER STR.	163	31.7	253	49.1	33	6.4	20	3.9	46	8.9
3622 WARMBRUNNER-, NEUSALZER STR.	185	41.9	200	45.2	23	5.2	4	0.9	30	6.8
3623 REINERZER STR.	136	33.4	198	48.6	13	3.2	11	2.7	49	12.0

WAHL-BEZIRKE	VON DEN GUELTIGEN ZWEITSTIMMEN ENTFIELEN AUF DIE SONSTIGEN																	
	BP		LIGA		CM		DIE GRAUEN		REP		NPD		OEDP		PDS		PATRIOTEN	
	ZAHL	%	ZAHL	%	ZAHL	%	ZAHL	%	ZAHL	%	ZAHL	%	ZAHL	%	ZAHL	%	ZAHL	%
	39	40	41	42	43	44	45	46	47	48	49	50	51	52	53	54	55	56
2231							1	0.4	10	3.9					5	1.9		
2232									37	10.6					3	0.9		
2301					1	0.2	5	1.1	33	7.6	3	0.7	7	1.6	4	0.9		
2302			1	0.2			5	1.2	28	6.9	3	0.7	7	1.7	2	0.5		
2303					1	0.2	2	0.3	24	3.7	3	0.5	6	0.9	3	0.5	1	0.2
2304									22	5.7			3	0.8	2	0.5		
2311							5	1.2	30	7.2	4	1.0	1	0.2	6	1.4		
2312			1	0.2			12	2.6	32	6.8	4	0.9	1	0.2	2	0.4		
2313	2	0.5	1	0.3	1	0.3	5	1.3	33	8.8	2	0.5	1	0.3				
2314							5	1.5	21	6.2	2	0.6	3	0.9	2	0.6		
2321							7	1.5	30	6.6	6	1.3	3	0.7	6	1.3		
2322	2	0.5	3	0.7	1	0.2	23	5.3	35	8.1	4	0.9	5	1.2	4	0.9		
2323	1	0.2					13	2.7	34	6.9	3	0.6			6	1.2		
2324	1	0.2			1	0.2	7	1.3	32	5.9	8	1.5	2	0.4	4	0.7		
2401	2	0.3	2	0.3	1	0.2	6	1.0	17	2.7	4	0.6	11	1.8	3	0.5	2	0.3
2411	1	0.2					3	0.5	35	6.2	5	0.9	1	0.2	4	0.7	1	0.2
2421							6	1.2	20	3.9			5	1.0	9	1.7		
2422	3	0.6					9	1.7	23	4.3	1	0.2	1	0.2	4	0.8		
2423	2	0.5	1	0.2	1	0.2	5	1.2	25	6.2			3	0.7	1	0.2		
2501							2	0.4	18	4.0	2	0.4	2	0.4	5	1.1	1	0.2
2502							5	1.1	22	4.8	1	0.2	4	0.9	4	0.9		
2503					5	1.0	12	2.4	20	3.9	2	0.4	8	1.6	13	2.6		
2511					1	0.2	4	0.8	35	7.2	1	0.2	5	1.0	5	1.0		
2512	4	1.0					8	1.9	25	6.0	2	0.5	3	0.7				
2513	1	0.3			1	0.3	10	2.5	11	2.8	6	1.5	5	1.3	4	1.0		
2514	1	0.3					5	1.5	17	5.2	2	0.6	2	0.6	7	2.1		
2521					3	0.5	12	2.2	20	3.7	2	0.4			9	1.6		
2522	1	0.2					3	0.5	18	3.3	4	0.7	11	2.0	4	0.7		
2523	1	0.1	2	0.3			11	1.5	30	4.1	3	0.4	1	0.1	9	1.2	1	0.1
2601	1	0.2	1	0.2			4	0.7	30	5.3	2	0.4	2	0.4	6	1.1		
2602							4	0.7	22	3.9	7	1.2	1	0.2	3	0.5		
2603	2	0.4					5	1.0	29	5.7	3	0.6	3	0.6				
2604			2	0.4			6	1.1	22	4.0	3	0.5	7	1.3	14	2.6		
2611	1	0.2	1	0.2			5	1.1	30	6.8	1	0.2	3	0.7	1	0.2		
2612	5	0.9	2	0.3			14	2.4	19	3.3	2	0.3	5	0.9	1	0.2		
2613	3	0.7					9	2.2	24	5.9	1	0.2	3	0.7	6	1.5		
2614	1	0.1	1	0.1	2	0.3	5	0.7	30	4.5	1	0.1	16	2.4				
2615	1	0.2					11	2.5	16	3.6	1	0.2	5	1.1				
2621	1	0.2					6	1.0	21	3.6	3	0.5	7	1.2	4	0.7		
2701	1	0.3					4	1.0	24	6.2					1	0.3		
2702					2	0.5	2	0.5	11	2.9	1	0.3	2	0.5	2	0.5		
2703	1	0.2	1	0.2			10	2.2	16	3.6	2	0.4	4	0.9	4	0.9		
2711	1	0.2	1	0.2			5	1.0	27	5.6	2	0.4	1	0.2	16	3.3		
2712	2	0.4					6	1.3	28	5.9	1	0.2	7	1.5	5	1.1		
2713							7	1.4	21	4.1	2	0.4	7	1.4	9	1.8		
2714							9	1.4	34	5.3	3	0.5	1	0.2	2	0.3		
2721			2	0.4	2	0.4	11	2.2	23	4.5	2	0.4	4	0.8				
2722							12	2.0	26	4.3	5	0.8	2	0.3	2	0.3		
2723	1	0.2	3	0.6			7	1.3	33	6.3	3	0.6	5	1.0	6	1.2		
2724	2	0.4	1	0.2			5	1.0	24	4.8	1	0.2	4	0.8				
2725			1	0.2	1	0.2	16	2.8	28	4.8	1	0.2	3	0.5				
2731							9	2.7	4	1.2			1	0.3	3	0.9		
2801			2	0.4			15	2.8	31	5.8	3	0.6	1	0.2	3	0.6		
2811	2	0.6					1	0.3	10	2.8			9	2.5	3	0.8		
2821							3	0.6	47	9.9	2	0.4	6	1.3	2	0.4	1	0.2
2822			2	0.4			10	2.1	36	7.4	1	0.2	6	1.2	2	0.4		
2901	1	0.2			1	0.2	10	1.5	40	6.2	3	0.5	2	0.3	1	0.2		
2902	2	0.5			1	0.3	8	2.1	24	6.4	2	0.5						
2911			1	0.2	2	0.3	2	0.3	21	3.4	1	0.2	5	0.8	5	0.8		
2912	1	0.2	2	0.4			6	1.3	24	5.2	2	0.4			3	0.6		
2921					1	0.3	8	2.2	20	5.4			4	1.1	5	1.4		
2922	1	0.2					4	0.7	27	4.7			5	0.9	5	0.9		
3001	4	0.7			1	0.2	2	0.4	31	5.5			3	0.5	2	0.4		
3101					1	0.2	5	0.9	41	7.0	4	0.7			3	0.5		
3102	2	0.4					8	1.4	41	7.3	2	0.4	4	0.7			2	0.4
3111							16	2.6	48	7.7	3	0.5	1	0.2	3	0.5		
3112	2	0.3					7	1.1	39	5.9			2	0.3	1	0.2		
3113			1	0.2	2	0.5			11	2.6	1	0.2						
3201	3	0.7					2	0.4	37	8.2	5	1.1	5	1.1				
3202	4	0.7			1	0.2	5	0.9	45	8.3			7	1.3	5	0.9		
3211							4	0.6	27	4.1			2	0.3				
3212	1	0.2					10	1.5	18	2.8			1	0.2				
3221							6	1.2	45	9.0	2	0.4	3	0.6			2	0.4
3222			1	0.2			10	1.9	47	9.0	2	0.4	1	0.2	1	0.2		
3223							5	0.7	62	9.0	4	0.6	3	0.4	2	0.3		
3224	1	0.2					9	1.8	31	6.2	4	0.8	1	0.2				
3225							4	0.7	47	8.4	1	0.2	1	0.2				
3302							6	1.5	21	5.4	2	0.5			1	0.3		
3305							4	1.0	13	3.2			2	0.5				
3307	3	0.5	2	0.3	1	0.2	7	1.2	30	5.0	3	0.5	7	1.2	2	0.3		
3308	2	0.3			1	0.2	2	0.3	31	5.0	2	0.3	1	0.2				
3331	1	0.2	1	0.2	1	0.2	4	0.7	27	4.6					10	1.7		
3332			1	0.2	1	0.2	4	0.8	23	4.3	3	0.6	4	0.8	1	0.2		
3501			1	0.3			8	2.1	37	9.5			2	0.5	7	1.8		
3502			1	0.3			5	1.5	19	5.7								
3611	1	0.2					6	1.3	23	4.9			2	0.4				
3612					1	0.2	5	1.2	11	2.6			2	0.5	4	1.0		
3621			1	0.2			8	1.6	35	6.8			1	0.2	1	0.2		
3622	2	0.5					2	0.5	19	4.3	2	0.5	4	0.9	1	0.2		
3623	3	0.7					4	1.0	30	7.4	5	1.2	3	0.7	4	1.0		

noch 6.3 Ergebnis der Bundestagswahl 1990 in den Nürnberger Wahlbezirken (einschl. Briefwahl)

WAHLBEZIRKE	WAHLBERECHTIGTE					WAEHLER		WAHL-BE-TEIL. %	UNGUELT.%		GUELTIGE	
	LT.WAEHLERL.		NACH PAR. 25/2	INS-GESAMT	DAR. M.WS %	INS-GESAMT	DAR. M.WS. %		ERST	ZW.-	ERST-	ZWEIT-
	OHNE W	MIT W							STIMMEN		STIMMEN	
	1	2	3	4	5	6	7	8	9	10	11	12
3624 GLOGAUER-, STRIEGAUERSTR.	515	29		544	5.3	367	6.8	67.5	9	3	358	364
3631 JOSEF-SIMON-, MAX-WOENNER-STR.	417	66		483	13.7	439	13.2	90.9	2	3	437	436
3632 GEORG-LEDEBOUR-STR.	464	67		531	12.6	436	14.4	82.1	10	3	426	433
3641 STRIEGAUER-, RATIBORSTR.	635	37		672	5.5	472	7.4	70.2	10	10	462	462
3642 GIESBERTSSTR.	618	74		692	10.7	469	14.9	67.8	8	7	461	462
3643 WINDTHORSTSTR.	550	143		693	20.6	486	27.8	70.1	1	3	485	483
3644 FEULNER-, JOHANNES-EVEN-STR.	815	43		858	5.0	540	7.6	62.9	16	13	524	527
3645 IMBUSCH-, LIEGNITZER-STR.	573	80		653	12.3	471	15.9	72.1	7	3	464	468
3646 IMBUSCHSTR.	558	27		585	4.6	396	6.3	67.7	5	7	391	389
3711 TREBNITZER-, OPPELNER STR.	590	58		648	9.0	396	13.9	61.1	6	5	390	391
3712 NEURODER-, NEISSER STR.	640	79		719	11.0	537	13.8	74.7	2	1	535	536
3713 MUENSTERBERGER-, GLATZER STR.	520	61		581	10.5	401	14.2	69.0	4	3	397	398
3714 NEISSER-, STREHLENER-STR.	429	41		470	8.7	353	10.8	75.1	4		349	353
3721 DELP-, NAMSLAUERSTR.	691	51		742	6.9	555	8.6	74.8	8	4	547	551
3722 MILITSCHER-, KOHLFURTER STR.	582	37		619	6.0	418	8.4	67.5	6	3	412	415
3723 BERNSTAEDTER-, REICHWEINSTR.	603	58		661	8.8	493	11.0	74.6	8	10	485	483
3724 STAUFFENBERG-, LEUSCHNERSTR.	531	79		610	13.0	515	14.4	84.4	6	7	509	508
3731 DR.-LINNERT-RING, BUSCHINGSTR.	650	67		717	9.3	510	12.4	71.1	4	2	506	508
3732 FRANZ-REICHEL-RING	774	81		855	9.5	686	10.8	80.2	5	3	681	683
3741 HARNISCHSCHLAG, ZOLLHAUSSTR.	461	69		530	13.0	368	17.4	69.4	3	1	365	367
3742 DOPPELMAYR-, ETZLAUBWEG	445	62		507	12.2	403	13.9	79.5	5	3	398	400
3801 VILLACHER-, LEINBUEHLSTR.	686	53		739	7.2	585	8.2	79.2	5	3	580	582
3802 KUFSTEINER-, GOERZER STR.	764	100		864	11.6	719	12.8	83.2	8	6	711	713
3803 RADSTAEDTER-, MEINRADSTR.	735	89		824	10.8	661	12.3	80.2	7	4	654	657
3811 OELSER-, VON-SODEN-STR.	672	114		786	14.5	605	17.4	77.0	4		601	605
3812 ZAEHRINGER-, HABSBURGERSTR.	774	44		818	5.4	643	6.2	78.6	7	8	636	635
3813 KARL-HERTEL-,WITTELSBACHERSTR.	714	56		770	7.3	616	8.3	80.0	10	8	606	608
3814 LUDOLFINGERSTR., STRASSENHOLZ	817	87		904	9.6	712	10.8	78.8	5	2	707	710
3815 ALTENFURTER-, WELFENSTR.	821	104		925	11.2	696	13.4	75.2	6	5	690	691
4001 GOTEN-, SACHSENSTR.	594	102		696	14.7	517	18.2	74.3	6	5	511	512
4002 ANDR.-HOFER-, STERZINGER STR.	486	96		582	16.5	409	21.5	70.3	6	2	403	407
4003 HASPINGER-, MERANER STR.	587	42		629	6.7	353	10.8	56.1	3	7	350	346
4004 BRUNECKER-, DEFREGGER-STR.	606	73		679	10.8	475	14.1	70.0	8	4	467	471
4005 KATZWANGER-, NERZSTR.	658	123		781	15.7	525	21.3	67.2	3	3	522	522
4301 DIANA-, ERLENSTR.	431	41		472	8.7	244	15.2	51.7	3	4	241	240
4302 NIMROD-, ESCHENSTR.	608	65		673	9.7	412	14.3	61.2	10	3	402	409
4411 WORZELDORFER-,WENDELSTEINER ST	715	84		799	10.5	673	11.4	84.2	7	4	666	669
4412 LEERSTETTER-,GERMERSHEIMER ST.	591	56		647	8.7	558	9.3	86.2	7	6	551	552
4413 SCHWANDER-, KETTELERSTR.	614	76		690	11.0	550	12.7	79.7	12	6	538	544
4421 SAARBRUECKENER-, HOCHWALDSTR.	697	66		763	8.7	569	10.5	74.6	4	2	565	567
4422 DEIDESHEIMER-,PIRMASENSER STR.	649	117		766	15.3	632	16.9	82.5	4	4	628	628
4423 HILBRINGER-,FRIEDRICHSTHALERST	702	124		826	15.0	687	16.6	83.2	7	6	680	681
4511 PFAELZER-WALD-, SAARBURGER STR	630	65		695	9.4	572	10.3	82.3	9	2	563	570
4512 TAUNUS-, WESTERWALDWEG	476	62		538	11.5	464	12.3	86.2	2		462	464
4521 J.-LOSSMANN-, PACHELBELSTR.	680	119		799	14.9	638	17.1	79.8	5	4	633	634
4522 PAUMANNSTR.	547	50		597	8.4	486	9.5	81.4	5	3	481	483
4523 SAARLOUISER-, OTTWEILERSTR.	716	107		823	13.0	673	15.0	81.8	5	2	668	671
4524 SEBALD-HEYDEN-STR.	757	96		853	11.3	627	14.5	73.5	9	5	618	622
4525 PACHELBEL-, KARL-RORICH-STR.	576	161		737	21.8	563	27.0	76.4	17	8	546	555
4531 MINERVA-, TANNHAEUSERSTR.	757	85		842	10.1	607	13.2	72.1	13	4	594	603
4532 RAUPENSCHLAG,HECKENWEG	462	68		530	12.8	426	15.0	80.4	3	1	423	425
4533 REGENBOGEN-, FRAUENLOBSTR.	583	73		656	11.1	577	11.6	88.0	6	1	571	576
4611 NOPITSCH-, HEISTERSTR.	582	50		632	7.9	490	9.2	77.5	5	8	485	482
4612 HOFFMANN-, BUNSENSTR.	596	46		642	7.2	486	8.6	75.7	9	6	477	480
4613 PETTENKOFER-, LISTERSTR.	471	76		547	13.9	445	15.7	81.4	2	4	443	441
4621 RUESTERNWEG, AN DER MARTERLACH	658	29		687	4.2	496	5.2	72.2	5	4	491	492
4622 MAIACHERSTR.,ALPENROSENWEG	540	37		577	6.4	408	8.3	70.7	4	2	404	406
4711 DONAU-, INN-, ISARSTR.	799	40		839	4.8	663	5.4	79.0	8	7	655	656
4801 GREDINGER-,SCHALKHAUSERSTR.	636	87		723	12.0	556	14.2	76.9	4	1	552	555
4802 HAARLACHER-, UMBENHAUERSTR.	754	79		833	9.5	655	11.0	78.6	4	3	651	652
4821 GEORG-STEFAN-, FRANZ-LISZT-STR	840	94		934	10.1	759	11.3	81.3	7	1	752	758
4831 TIZIAN-AMUNDSEN-KRANZBERGSTR.	668	83		751	11.1	558	13.4	74.3	13	3	545	555
4832 TILSITER-, ELBESTR.	828	100		928	10.8	757	12.0	81.6	4	3	753	754
4835 A.-SCHWEITZER-,COTTBUSER STR.	512	74		586	12.6	487	13.8	83.1	9	7	478	480
4836 KARL-KASPAR-,A.-STAUDER-STR.	462	58		520	11.2	445	11.9	85.6	2	2	443	443
4837 MEMELSTR., AM KREUZBERG	416	31		447	6.9	376	7.4	84.1	6		370	376
4838 KURLANDSTR., STADTWEG	485	71		556	12.8	437	14.9	78.6	6	4	431	433
4841 NASBACHER WEG,HANS-TRAUT-STR.	604	38		642	5.9	469	7.5	73.1	8	1	461	468
4842 NEUSESER-,HUGO-WOLFSTRASSE	563	60		623	9.6	453	12.1	72.7	5	5	448	448
4843 ANEMONEN-,KALMAN-,VERDISTRASSE	726	66		792	8.3	613	9.8	77.4	4	4	609	609
4912 PILLENREUTH: PROPSTEISTR.	510	54	1	565	9.7	469	10.7	83.0	4	2	465	467
4913 PILLENREUTH: KONRAD-STOER-STR.	424	60		484	12.4	383	14.4	79.1	3	1	380	382
4921 A.D.SCHWEDENSCHANZE,DOMPFAFFW.	545	106		651	16.3	512	18.9	78.6	4	4	508	508
4922 KLOSTERWEG, ACHILLESSTR.	546	83		629	13.2	509	14.9	80.9	2		507	509
4923 AUF DER PAINT,PLATTENAECKERW.	688	94		782	12.0	646	13.3	82.6	2		644	646
4924 SPRANGERSTR.,PECHSTEINSTRASSE	511	78		589	13.2	493	14.8	83.7	5	2	488	491
4925 AUGUST-MACKE-,RIEMERSCHMIEDSTR	605	77		682	11.3	549	12.9	80.5	5	2	544	547
4931 A.HOCHWALD,WORZELDORFER HPTST.	712	107		819	13.1	669	14.6	81.7	10	8	659	661
4942 AM WASSERTURM,FLORENTINERSTR.	571	47		618	7.6	496	8.7	80.3	7	3	489	493
4943 BORCHERT-,WASSERMANNSTRASSE	574	32		606	5.3	448	6.5	73.9	4	4	444	444
4944 HOHENFELS-, KELLERMANNSTR.	504	34		538	6.3	424	6.8	78.8	5	1	419	423
4945 AM BRUCKWEG, LUTHER-KING-STR.	621	52		673	7.7	586	8.2	87.1	7	2	579	584
4961 LINDENBERGER-,KRUMBACHERSTR.	446	69		515	13.4	399	16.0	77.5	2	2	397	397
4962 MINDELHEIMER-, PFRONTENER-STR.	776	82		858	9.6	703	10.7	81.9	7	3	696	700
5001 NOPITSCH-, FRIESENSTR.	605	36		641	5.6	435	7.6	67.9	9	5	426	430
5002 ARENDS-, TURNERHEIMSTR.	529	42		571	7.4	410	9.3	71.8	5	4	405	406
5003 FRIESEN-, JAECKELSTR.	564	31		595	5.2	436	6.4	73.3	2	4	434	432
5011 REUTLINGER-, HEIDENHEIMER STR.	668	93		761	12.2	542	15.5	71.2	2	1	540	541
5012 HOHE MARTER	448	67		515	13.0	396	15.4	76.9	6	2	390	394
5021 ADALBERT-, ALFONSSTR.	634	31		665	4.7	391	7.2	58.8	9	5	382	386

WAHL-BEZIRKE	VON DEN GUELTIGEN ERSTSTIMMEN ENTFIELEN AUF DEN BEWERBER VON															
	CSU		SPD		F.D.P.		GRUENE		REP		NPD		PATRIOTEN		D.SPR.PUNKT	
	ZAHL	%	ZAHL	%	ZAHL	%	ZAHL	%	ZAHL	%	ZAHL	%	ZAHL	%	ZAHL	%
	13	14	15	16	17	18	19	20	21	22	23	24	25	26	27	28
3624	155	43.3	156	43.6	16	4.5	6	1.7	24	6.7					1	0.3
3631	197	45.1	157	35.9	50	11.4	24	5.5	6	1.4	1	0.2	1	0.2	1	0.2
3632	149	35.0	194	45.5	42	9.9	19	4.5	18	4.2	2	0.5	2	0.5		
3641	210	45.5	200	43.3	8	1.7	14	3.0	28	6.1	1	0.2	1	0.2		
3642	212	46.0	181	39.3	29	6.3	13	2.8	21	4.6	5	1.1				
3643	247	50.9	178	36.7	26	5.4	10	2.1	21	4.3	1	0.2	1	0.2	1	0.2
3644	283	54.0	152	29.0	24	4.6	14	2.7	45	8.6	4	0.8	2	0.4		
3645	203	43.8	181	39.0	29	6.3	14	3.0	32	6.9	4	0.9			1	0.2
3646	212	54.2	131	33.5	19	4.9	4	1.0	25	6.4						
3711	170	43.6	155	39.7	12	3.1	15	3.8	37	9.5	1	0.3				
3712	240	44.9	208	38.9	27	5.0	15	2.8	44	8.2	1	0.2				
3713	117	29.5	212	53.4	18	4.5	15	3.8	32	8.1	3	0.8				
3714	141	40.4	145	41.5	18	5.2	9	2.6	33	9.5			1	0.3	2	0.6
3721	263	48.1	176	32.2	39	7.1	21	3.8	43	7.9	1	0.2			4	0.7
3722	153	37.1	194	47.1	19	4.6	16	3.9	27	6.6	1	0.2	2	0.5		
3723	245	50.5	176	36.3	19	3.9	15	3.1	27	5.6	2	0.4			1	0.2
3724	209	41.1	194	38.1	37	7.3	38	7.5	24	4.7	4	0.8			3	0.6
3731	195	38.5	228	45.1	29	5.7	24	4.7	25	4.9	3	0.6			2	0.4
3732	221	32.5	333	48.9	28	4.1	35	5.1	60	8.8	3	0.4	1	0.1		
3741	154	42.2	158	43.3	13	3.6	21	5.8	17	4.7					2	0.5
3742	171	43.0	161	40.5	27	6.8	18	4.5	18	4.5	1	0.3	1	0.3	1	0.3
3801	248	42.8	220	37.9	33	5.7	28	4.8	48	8.3	1	0.2	2	0.3		
3802	340	47.8	240	33.8	57	8.0	32	4.5	40	5.6	2	0.3				
3803	297	45.4	241	36.9	60	9.2	18	2.8	32	4.9	5	0.8	1	0.2		
3811	283	47.1	217	36.1	47	7.8	14	2.3	31	5.2			3	0.5	6	1.0
3812	303	47.6	240	37.7	44	6.9	30	4.7	15	2.4	2	0.3	1	0.2	1	0.2
3813	242	39.9	253	41.7	38	6.3	35	5.8	33	5.4	5	0.8				
3814	327	46.3	252	35.6	46	6.5	44	6.2	33	4.7	3	0.4			2	0.3
3815	346	50.1	214	31.0	56	8.1	37	5.4	28	4.1	3	0.4	1	0.1	5	0.7
4001	170	33.3	264	51.7	16	3.1	18	3.5	34	6.7	9	1.8				
4002	143	35.5	196	48.6	13	3.2	13	3.2	31	7.7	6	1.5			1	0.2
4003	110	31.4	187	53.4	10	2.9	20	5.7	21	6.0	1	0.3			1	0.3
4004	172	36.8	224	48.0	19	4.1	22	4.7	26	5.6	1	0.2			3	0.6
4005	174	33.3	259	49.6	22	4.2	16	3.1	46	8.8	3	0.6	1	0.2	1	0.2
4301	78	32.4	127	52.7	9	3.7	8	3.3	18	7.5					1	0.4
4302	156	38.8	170	42.3	20	5.0	25	6.2	26	6.5	3	0.7			2	0.5
4411	239	35.9	277	41.6	62	9.3	53	8.0	33	5.0			2	0.3		
4412	293	53.2	168	30.5	24	4.4	31	5.6	25	4.5	6	1.1			4	0.7
4413	251	46.7	179	33.3	33	6.1	39	7.2	31	5.8			3	0.6	2	0.4
4421	211	37.3	258	45.7	32	5.7	33	5.8	28	5.0	2	0.4	1	0.2		
4422	297	47.3	225	35.8	37	5.9	27	4.3	38	6.1	3	0.5			1	0.2
4423	316	46.5	265	39.0	43	6.3	23	3.4	29	4.3	2	0.3			2	0.3
4511	181	32.1	286	50.8	26	4.6	35	6.2	31	5.5	3	0.5			1	0.2
4512	166	35.9	231	50.0	23	5.0	24	5.2	14	3.0	1	0.2	1	0.2	2	0.4
4521	131	20.7	412	65.1	23	3.6	27	4.3	38	6.0	1	0.2			1	0.2
4522	163	33.9	237	49.3	20	4.2	23	4.8	33	6.9	3	0.6			2	0.4
4523	212	31.7	358	53.6	38	5.7	22	3.3	36	5.4					2	0.3
4524	254	41.1	275	44.5	23	3.7	18	2.9	43	7.0	2	0.3	1	0.2	2	0.3
4525	115	21.1	379	69.4	14	2.6	15	2.7	20	3.7	2	0.4			1	0.2
4531	223	37.5	327	55.1	18	3.0	12	2.0	10	1.7	3	0.5			1	0.2
4532	89	21.0	264	62.4	14	3.3	22	5.2	30	7.1	3	0.7			1	0.2
4533	129	22.6	374	65.5	10	1.8	21	3.7	28	4.9	3	0.5			6	1.1
4611	153	31.5	267	55.1	19	3.9	17	3.5	28	5.8	1	0.2				
4612	140	29.4	266	55.8	9	1.9	20	4.2	36	7.5	5	1.0			1	0.2
4613	152	34.3	219	49.4	30	6.8	18	4.1	21	4.7	2	0.5			1	0.2
4621	165	33.6	233	47.5	27	5.5	23	4.7	39	7.9	3	0.6	1	0.2		
4622	145	35.9	198	49.0	10	2.5	25	6.2	22	5.4	4	1.0				
4711	315	48.1	211	32.2	40	6.1	44	6.7	35	5.3	7	1.1			3	0.5
4801	265	48.0	196	35.5	35	6.3	33	6.0	22	4.0					1	0.2
4802	305	46.9	217	33.3	42	6.5	49	7.5	36	5.5					2	0.3
4821	337	44.8	233	31.0	95	12.6	48	6.4	35	4.7	4	0.5				
4831	284	52.1	158	29.0	47	8.6	24	4.4	30	5.5	1	0.2			1	0.2
4832	385	51.1	238	31.6	65	8.6	40	5.3	23	3.1	2	0.3				
4835	241	50.4	150	31.4	46	9.6	29	6.1	10	2.1	1	0.2			1	0.2
4836	225	50.8	132	29.8	44	9.9	25	5.6	14	3.2	2	0.5			1	0.2
4837	175	47.3	118	31.9	30	8.1	25	6.8	21	5.7	1	0.3				
4838	202	46.9	144	33.4	36	8.4	26	6.0	17	3.9	3	0.7	1	0.2	2	0.5
4841	198	43.0	170	36.9	33	7.2	32	6.9	23	5.0	2	0.4			3	0.7
4842	196	43.8	167	37.3	29	6.5	27	6.0	27	6.0	2	0.4				
4843	306	50.2	194	31.9	35	5.7	34	5.6	36	5.9	2	0.3			2	0.3
4912	215	46.2	151	32.5	45	9.7	31	6.7	20	4.3	1	0.2			2	0.4
4913	160	42.1	154	40.5	25	6.6	22	5.8	18	4.7	1	0.3				
4921	308	60.6	97	19.1	51	10.0	31	6.1	20	3.9	1	0.2				
4922	226	44.6	185	36.5	56	11.0	18	3.6	19	3.7	3	0.6				
4923	325	50.5	205	31.8	47	7.3	24	3.7	39	6.1	3	0.5			1	0.2
4924	232	47.5	171	35.0	39	8.0	19	3.9	26	5.3					1	0.2
4925	273	50.2	171	31.4	43	7.9	28	5.1	23	4.2	4	0.7	1	0.2	1	0.2
4931	330	50.1	216	32.8	38	5.8	32	4.9	40	6.1					3	0.5
4942	235	48.1	160	32.7	29	5.9	39	8.0	23	4.7	2	0.4			1	0.2
4943	199	44.8	184	41.4	20	4.5	20	4.5	17	3.8	2	0.5			2	0.5
4944	177	42.2	171	40.8	33	7.9	16	3.8	21	5.0	1	0.2				
4945	220	38.0	240	41.5	56	9.7	33	5.7	29	5.0			1	0.2		
4961	202	50.9	122	30.7	30	7.6	26	6.5	17	4.3						
4962	356	51.1	206	29.6	73	10.5	25	3.6	32	4.6	2	0.3			2	0.3
5001	166	39.0	179	42.0	25	5.9	13	3.1	39	9.2	2	0.5			2	0.5
5002	169	41.7	171	42.2	24	5.9	8	2.0	26	6.4	4	1.0			3	0.7
5003	172	39.6	191	44.0	15	3.5	5	1.2	44	10.1	6	1.4			1	0.2
5011	256	47.4	175	32.4	38	7.0	37	6.9	32	5.9					2	0.4
5012	173	44.4	141	36.2	16	4.1	22	5.6	35	9.0	2	0.5			1	0.3
5021	221	57.9	130	34.0	12	3.1	5	1.3	12	3.1	1	0.3	1	0.3		

noch 6.3 Ergebnis der Bundestagswahl 1990 in den Nürnberger Wahlbezirken (einschl. Briefwahl)

WAHLBEZIRKE	VON DEN GUELTIGEN ZWEITSTIMMEN ENTFIELEN AUF									
	CSU		SPD		F.D.P.		GRUENE		SONSTIGE	
	ZAHL	%	ZAHL	%	ZAHL	%	ZAHL	%	ZAHL	%
	29	30	31	32	33	34	35	36	37	38
3624 GLOGAUER-, STRIEGAUERSTR.	158	43.4	151	41.5	15	4.1	6	1.6	34	9.3
3631 JOSEF-SIMON-, MAX-WOENNER-STR.	169	38.8	133	30.5	95	21.8	22	5.0	17	3.9
3632 GEORG-LEDEBOUR-STR.	143	33.0	171	39.5	64	14.8	21	4.8	34	7.9
3641 STRIEGAUER-, RATIBORSTR.	212	45.9	191	41.3	17	3.7	5	1.1	37	8.0
3642 GIESBERTSSTR.	216	46.8	168	36.4	37	8.0	14	3.0	27	5.8
3643 WINDTHORSTSTR.	241	49.9	170	35.2	29	6.0	13	2.7	30	6.2
3644 FEULNER-, JOHANNES-EVEN-STR.	288	54.6	146	27.7	31	5.9	8	1.5	54	10.2
3645 IMBUSCH-, LIEGNITZER-STR.	201	42.9	168	35.9	36	7.7	6	1.3	57	12.2
3646 IMBUSCHSTR.	212	54.5	114	29.3	29	7.5	3	0.8	31	8.0
3711 TREBNITZER-, OPPELNER STR.	171	43.7	143	36.6	13	3.3	15	3.8	49	12.5
3712 NEURODER-, NEISSER STR.	235	43.8	192	35.8	40	7.5	15	2.8	54	10.1
3713 MUENSTERBERGER-, GLATZER STR.	115	28.9	200	50.3	25	6.3	17	4.3	41	10.3
3714 NEISSER-, STREHLENER-STR.	145	41.1	136	38.5	19	5.4	7	2.0	46	13.0
3721 DELP-, NAMSLAUERSTR.	259	47.0	175	31.8	47	8.5	17	3.1	53	9.6
3722 MILITSCHER-, KOHLFURTER STR.	156	37.6	179	43.1	28	6.7	9	2.2	43	10.4
3723 BERNSTAEDTER-, REICHWEINSTR.	245	50.7	167	34.6	19	3.9	9	1.9	43	8.9
3724 STAUFFENBERG-, LEUSCHNERSTR.	210	41.3	175	34.4	51	10.0	35	6.9	37	7.3
3731 DR.-LINNERT-RING, BUSCHINGSTR.	195	38.4	218	42.9	48	9.4	16	3.1	31	6.1
3732 FRANZ-REICHEL-RING	218	31.9	314	46.0	43	6.3	28	4.1	80	11.7
3741 HARNISCHSCHLAG, ZOLLHAUSSTR.	148	40.3	151	41.1	27	7.4	18	4.9	23	6.3
3742 DOPPELMAYR-, ETZLAUBWEG	166	41.5	157	39.3	33	8.3	17	4.3	27	6.8
3801 VILLACHER-, LEINBUEHLSTR.	229	39.3	202	34.7	67	11.5	28	4.8	56	9.6
3802 KUFSTEINER-, GOERZER STR.	314	44.0	217	30.4	85	11.9	34	4.8	63	8.8
3803 RADSTAEDTER-, MEINRADSTR.	291	44.3	213	32.4	81	12.3	21	3.2	51	7.8
3811 OELSER-, VON-SODEN-STR.	272	45.0	203	33.6	67	11.1	13	2.1	50	8.3
3812 ZAEHRINGER-, HABSBURGERSTR.	285	44.9	214	33.7	64	10.1	38	6.0	34	5.4
3813 KARL-HERTEL-,WITTELSBACHERSTR.	226	37.2	242	39.8	67	11.0	27	4.4	46	7.6
3814 LUDOLFINGERSTR., STRASSENHOLZ	323	45.5	227	32.0	78	11.0	32	4.5	50	7.0
3815 ALTENFURTER-, WELFENSTR.	310	44.9	205	29.7	93	13.5	31	4.5	52	7.5
4001 GOTEN-, SACHSENSTR.	171	33.4	249	48.6	25	4.9	18	3.5	49	9.6
4002 ANDR.-HOFER-, STERZINGER STR.	146	35.9	177	43.5	20	4.9	13	3.2	51	12.5
4003 HASPINGER-, MERANER STR.	102	29.5	184	53.2	13	3.8	18	5.2	29	8.4
4004 BRUNECKER-, DEFREGGER-STR.	160	34.0	206	43.7	37	7.9	23	4.9	45	9.6
4005 KATZWANGER-, NERZSTR.	177	33.9	250	47.9	27	5.2	11	2.1	57	10.9
4301 DIANA-, ERLENSTR.	84	35.0	110	45.8	12	5.0	9	3.8	25	10.4
4302 NIMROD-, ESCHENSTR.	149	36.4	169	41.3	27	6.6	19	4.6	45	11.0
4411 WORZELDORFER-,WENDELSTEINER ST	226	33.8	261	39.0	83	12.4	42	6.3	57	8.5
4412 LEERSTETTER-,GERMERSHEIMER ST.	272	49.3	170	30.8	43	7.8	20	3.6	47	8.5
4413 SCHWANDER-, KETTELERSTR.	250	46.0	169	31.1	45	8.3	29	5.3	51	9.4
4421 SAARBRUECKENER-, HOCHWALDSTR.	202	35.6	243	42.9	51	9.0	27	4.8	44	7.8
4422 DEIDESHEIMER-,PIRMASENSER STR.	284	45.2	216	34.4	48	7.6	21	3.3	59	9.4
4423 HILBRINGER-,FRIEDRICHSTHALERST	296	43.5	243	35.7	71	10.4	18	2.6	53	7.8
4511 PFAELZER-WALD-, SAARBURGER STR	179	31.4	278	48.8	39	6.8	28	4.9	46	8.1
4512 TAUNUS-, WESTERWALDWEG	157	33.8	214	46.1	37	8.0	25	5.4	31	6.7
4521 J.-LOSSMANN-, PACHELBELSTR.	133	21.0	401	63.2	34	5.4	11	1.7	55	8.7
4522 PAUMANNSTR.	157	32.5	221	45.8	31	6.4	22	4.6	52	10.8
4523 SAARLOUISER-, OTTWEILERSTR.	219	32.6	329	49.0	46	6.9	26	3.9	51	7.6
4524 SEBALD-HEYDEN-STR.	246	39.5	258	41.5	33	5.3	15	2.4	70	11.3
4525 PACHELBEL-, KARL-RORICH-STR.	101	18.2	375	67.6	21	3.8	17	3.1	41	7.4
4531 MINERVA-, TANNHAEUSERSTR.	217	36.0	313	51.9	34	5.6	14	2.3	25	4.1
4532 RAUPENSCHLAG,HECKENWEG	86	20.2	261	61.4	25	5.9	13	3.1	40	9.4
4533 REGENBOGEN-, FRAUENLOBSTR.	124	21.5	365	63.4	20	3.5	21	3.6	46	8.0
4611 NOPITSCH-, HEISTERSTR.	152	31.5	245	50.8	32	6.6	15	3.1	38	7.9
4612 HOFFMANN-, BUNSENSTR.	138	28.8	250	52.1	23	4.8	19	4.0	50	10.4
4613 PETTENKOFER-, LISTERSTR.	145	32.9	195	44.2	47	10.7	20	4.5	34	7.7
4621 RUESTERNWEG, AN DER MARTERLACH	164	33.3	225	45.7	32	6.5	20	4.1	51	10.4
4622 MAIACHERSTR.,ALPENROSENWEG	134	33.0	196	48.3	21	5.2	12	3.0	43	10.6
4711 DONAU-, INN-, ISARSTR.	298	45.4	197	30.0	80	12.2	29	4.4	52	7.9
4801 GREDINGER-,SCHALKHAUSERSTR.	267	48.1	180	32.4	54	9.7	24	4.3	30	5.4
4802 HAARLACHER-, UMBENHAUERSTR.	270	41.4	195	29.9	94	14.4	39	6.0	54	8.3
4821 GEORG-STEFAN-, FRANZ-LISZT-STR	316	41.7	214	28.2	153	20.2	31	4.1	44	5.8
4831 TIZIAN-AMUNDSEN-KRANZBERGSTR.	277	49.9	137	24.7	73	13.2	31	5.6	37	6.7
4832 TILSITER-, ELBESTR.	340	45.1	208	27.6	122	16.2	41	5.4	43	5.7
4835 A.-SCHWEITZER-,COTTBUSER STR.	211	44.0	139	29.0	87	18.1	15	3.1	28	5.8
4836 KARL-KASPAR-,A.-STAUDER-STR.	202	45.6	135	30.5	67	15.1	13	2.9	26	5.9
4837 MEMELSTR., AM KREUZBERG	164	43.6	110	29.3	48	12.8	16	4.3	38	10.1
4838 KURLANDSTR., STADTWEG	200	46.2	143	33.0	47	10.9	12	2.8	31	7.2
4841 NASBACHER WEG,HANS-TRAUT-STR.	191	40.8	153	32.7	53	11.3	31	6.6	40	8.5
4842 NEUSESER-,HUGO-WOLFSTRASSE	194	43.3	143	31.9	42	9.4	26	5.8	43	9.6
4843 ANEMONEN-,KALMAN-,VERDISTRASSE	290	47.6	182	29.9	57	9.4	30	4.9	50	8.2
4912 PILLENREUTH: PROPSTEISTR.	203	43.5	134	28.7	74	15.8	27	5.8	29	6.2
4913 PILLENREUTH: KONRAD-STOER-STR.	144	37.7	134	35.1	52	13.6	27	7.1	25	6.5
4921 A.D.SCHWEDENSCHANZE,DOMPFAFFW.	291	57.3	77	15.2	88	17.3	14	2.8	38	7.5
4922 KLOSTERWEG, ACHILLESSTR.	210	41.3	166	32.6	94	18.5	15	2.9	24	4.7
4923 AUF DER PAINT,PLATTENAECKERW.	296	45.8	184	28.5	88	13.6	29	4.5	49	7.6
4924 SPRANGERSTR.,PECHSTEINSTRASSE	218	44.4	151	30.8	69	14.1	15	3.1	38	7.7
4925 AUGUST-MACKE-,RIEMERSCHMIEDSTR	255	46.6	158	28.9	65	11.9	24	4.4	45	8.2
4931 A.HOCHWALD,WORZELDORFER HPTST.	317	48.0	190	28.7	65	9.8	37	5.6	52	7.9
4942 AM WASSERTURM,FLORENTINERSTR.	230	46.7	147	29.8	57	11.6	23	4.7	36	7.3
4943 BORCHERT-,WASSERMANNSTRASSE	195	43.9	169	38.1	39	8.8	13	2.9	28	6.3
4944 HOHENFELS-, KELLERMANNSTR.	180	42.6	161	38.1	48	11.3	11	2.6	23	5.4
4945 AM BRUCKWEG, LUTHER-KING-STR.	216	37.0	224	38.4	83	14.2	26	4.5	35	6.0
4961 LINDENBERGER-,KRUMBACHERSTR.	186	46.9	110	27.7	53	13.4	16	4.0	32	8.1
4962 MINDELHEIMER-, PFRONTENER-STR.	334	47.7	187	26.7	127	18.1	15	2.1	37	5.3
5001 NOPITSCH-, FRIESENSTR.	162	37.7	178	41.4	29	6.7	6	1.4	55	12.8
5002 ARENDS-, TURNERHEIMSTR.	173	42.6	145	35.7	27	6.7	11	2.7	50	12.3
5003 FRIESEN-, JAECKELSTR.	168	38.9	181	41.9	19	4.4	9	2.1	55	12.7
5011 REUTLINGER-, HEIDENHEIMER STR.	249	46.0	150	27.7	59	10.9	40	7.4	43	7.9
5012 HOHE MARTER	169	42.9	137	34.8	28	7.1	10	2.5	50	12.7
5021 ADALBERT-, ALFONSSTR.	214	55.4	120	31.1	25	6.5	7	1.8	20	5.2

WAHL-BEZIRKE	VON DEN GUELTIGEN ZWEITSTIMMEN ENTFIELEN AUF DIE SONSTIGEN																	
	BP		LIGA		CM		DIE GRAUEN		REP		NPD		OEDP		PDS		PATRIOTEN	
	ZAHL	%	ZAHL	%	ZAHL	%	ZAHL	%	ZAHL	%	ZAHL	%	ZAHL	%	ZAHL	%	ZAHL	%
	39	40	41	42	43	44	45	46	47	48	49	50	51	52	53	54	55	56
3624					2	0.5	2	0.5	28	7.7			1	0.3	1	0.3		
3631			1	0.2			3	0.7	11	2.5	1	0.2	1	0.2				
3632	2	0.5					2	0.5	23	5.3	2	0.5	2	0.5	3	0.7		
3641	1	0.2					3	0.6	25	5.4	2	0.4	3	0.6	3	0.6		
3642							3	0.6	17	3.7	4	0.9	2	0.4	1	0.2		
3643							1	0.2	22	4.6	1	0.2	3	0.6	2	0.4	1	0.2
3644							2	0.4	41	7.8	6	1.1	3	0.6	2	0.4		
3645					2	0.4	12	2.6	38	8.1	3	0.6	1	0.2	1	0.2		
3646							3	0.8	25	6.4					3	0.8		
3711	4	1.0							42	10.7	1	0.3	1	0.3	1	0.3		
3712	2	0.4					9	1.7	42	7.8					1	0.2		
3713							1	0.3	35	8.8	4	1.0	1	0.3				
3714							4	1.1	36	10.2			3	0.8	1	0.3	2	0.6
3721			2	0.4			2	0.4	39	7.1	1	0.2	6	1.1	2	0.4	1	0.2
3722							4	1.0	27	6.5			4	1.0	7	1.7	1	0.2
3723	2	0.4			1	0.2	6	1.2	28	5.8	2	0.4	2	0.4	2	0.4		
3724			1	0.2	1	0.2	2	0.4	27	5.3	2	0.4	4	0.8				
3731							2	0.4	22	4.3	2	0.4	2	0.4	3	0.6		
3732							13	1.9	54	7.9	2	0.3	9	1.3	2	0.3		
3741							6	1.6	14	3.8			2	0.5	1	0.3		
3742	1	0.3	3	0.8			3	0.8	18	4.5	1	0.3	1	0.3				
3801	3	0.5					4	0.7	46	7.9			2	0.3	1	0.2		
3802	1	0.1	1	0.1			6	0.8	49	6.9	1	0.1	5	0.7				
3803	1	0.2	1	0.2			9	1.4	28	4.3	4	0.6	5	0.8			3	0.5
3811			3	0.5	2	0.3	7	1.2	30	5.0			4	0.7	4	0.7		
3812					2	0.3	6	0.9	16	2.5	2	0.3	8	1.3				
3813	1	0.2	1	0.2			2	0.3	31	5.1	7	1.2	1	0.2	3	0.5		
3814	4	0.6					4	0.6	34	4.8	3	0.4	1	0.1	4	0.6		
3815	2	0.3			1	0.1	7	1.0	30	4.3	3	0.4	8	1.2	1	0.1		
4001							3	0.6	40	7.8	5	1.0	1	0.2				
4002			2	0.5			2	0.5	34	8.4	7	1.7	3	0.7	3	0.7		
4003					1	0.3	2	0.6	21	6.1	1	0.3	3	0.9	1	0.3		
4004	1	0.2	3	0.6			5	1.1	25	5.3	3	0.6	7	1.5	1	0.2		
4005	1	0.2					9	1.7	45	8.6	2	0.4						
4301							1	0.4	18	7.5	1	0.4	1	0.4	4	1.7		
4302	1	0.2					4	1.0	28	6.8	3	0.7	4	1.0	5	1.2		
4411	1	0.1	6	0.9			8	1.2	35	5.2			5	0.7	2	0.3		
4412			4	0.7			3	0.5	25	4.5	5	0.9	8	1.4	2	0.4		
4413							3	0.6	36	6.6	1	0.2	4	0.7	5	0.9	2	0.4
4421	1	0.2	1	0.2			5	0.9	30	5.3	3	0.5	2	0.4	2	0.4		
4422			2	0.3			9	1.4	40	6.4			5	0.8	3	0.5		
4423	1	0.1	4	0.6	5	0.7	12	1.8	23	3.4	2	0.3	6	0.9				
4511							13	2.3	30	5.3	1	0.2			2	0.4		
4512			1	0.2			4	0.9	17	3.7	1	0.2	4	0.9	3	0.6	1	0.2
4521	2	0.3					15	2.4	35	5.5					3	0.5		
4522			1	0.2			15	3.1	32	6.6			1	0.2	3	0.6		
4523			1	0.1			7	1.0	37	5.5	2	0.3	4	0.6				
4524	5	0.8	4	0.6	2	0.3	7	1.1	47	7.6	3	0.5	2	0.3				
4525	1	0.2					4	0.7	20	3.6	5	0.9	7	1.3	4	0.7		
4531							11	1.8	9	1.5	1	0.2	4	0.7				
4532	1	0.2					2	0.5	32	7.5	2	0.5	3	0.7				
4533	1	0.2	2	0.3			5	0.9	32	5.6	3	0.5	1	0.2	2	0.3		
4611			2	0.4			9	1.9	25	5.2	1	0.2	1	0.2				
4612	2	0.4					9	1.9	35	7.3	3	0.6	1	0.2				
4613			1	0.2			3	0.7	23	5.2	2	0.5	3	0.7	2	0.5		
4621							7	1.4	40	8.1	2	0.4	2	0.4				
4622	1	0.2	2	0.5			7	1.7	24	5.9	5	1.2	4	1.0				
4711							3	0.5	41	6.3	4	0.6	4	0.6				
4801			1	0.2	1	0.2	2	0.4	25	4.5					1	0.2		
4802	4	0.6			1	0.2	8	1.2	39	6.0			1	0.2	1	0.2		
4821					1	0.1	10	1.3	28	3.7	2	0.3	2	0.3	1	0.1		
4831	1	0.2	1	0.2			2	0.4	30	5.4			1	0.2	2	0.4		
4832					2	0.3	11	1.5	24	3.2	1	0.1	4	0.5	1	0.1		
4835			3	0.6			10	2.1	11	2.3	2	0.4	2	0.4				
4836					1	0.2			17	3.8			7	1.6	1	0.2		
4837					3	0.8	3	0.8	28	7.4	2	0.5	2	0.5				
4838							5	1.2	18	4.2	3	0.7	3	0.7	2	0.5		
4841	1	0.2			1	0.2	5	1.1	22	4.7			11	2.4				
4842							6	1.3	30	6.7	3	0.7			4	0.9		
4843			2	0.3			4	0.7	39	6.4	2	0.3	2	0.3	1	0.2		
4912							6	1.3	18	3.9	2	0.4	1	0.2	2	0.4		
4913							3	0.8	20	5.2	1	0.3			1	0.3		
4921	2	0.4	1	0.2					21	4.1	2	0.4	12	2.4				
4922							3	0.6	15	2.9			3	0.6	1	0.2	2	0.4
4923	1	0.2					1	0.2	41	6.3	2	0.3	3	0.5	1	0.2		
4924	2	0.4	2	0.4	1	0.2	7	1.4	25	5.1			1	0.2				
4925	1	0.2					8	1.5	29	5.3	2	0.4	4	0.7	1	0.2		
4931	2	0.3					6	0.9	39	5.9			1	0.2	3	0.5	1	0.2
4942	4	0.8	1	0.2			4	0.8	25	5.1			2	0.4				
4943	1	0.2			2	0.5	4	0.9	15	3.4	2	0.5	2	0.5	2	0.5		
4944	2	0.5	1	0.2	1	0.2			17	4.0	1	0.2	1	0.2				
4945			1	0.2			2	0.3	30	5.1			2	0.3				
4961	2	0.5					3	0.8	16	4.0			10	2.5	1	0.3		
4962			3	0.4	1	0.1			27	3.9	2	0.3	3	0.4	1	0.1		
5001					1	0.2	9	2.1	38	8.8	2	0.5	2	0.5	3	0.7		
5002							4	1.0	33	8.1	3	0.7			10	2.5		
5003							5	1.2	41	9.5	5	1.2	2	0.5	2	0.5		
5011			2	0.4			2	0.4	35	6.5			4	0.7				
5012	2	0.5			1	0.3	6	1.5	36	9.1	1	0.3			4	1.0		
5021							5	1.3	12	3.1	2	0.5	1	0.3				

noch 6.3 Ergebnis der Bundestagswahl 1990 in den Nürnberger Wahlbezirken (einschl. Briefwahl)

WAHLBEZIRKE	WAHLBERECHTIGTE					WAEHLER		WAHL-BE-TEIL. %	UNGUELT.%		GUELTIGE	
	LT.WAEHLERL.		NACH PAR. 25/2	INS-GESAMT	DAR. M.WS %	INS-GESAMT	DAR. M.WS. %		ERST	ZW.-	ERST-	ZWEIT-
	OHNE W	MIT W							STIMMEN		STIMMEN	
	1	2	3	4	5	6	7	8	9	10	11	12
5022 HANSA-, EYTHSTR.	408	63		471	13.4	242	23.6	51.4	4	6	238	236
5031 OLIVENWEG,ZEDERN-,WORMSER STR.	856	81		937	8.6	646	11.3	68.9	5	6	641	640
5101 CREGLINGER STRASSE	845	45		890	5.1	653	6.3	73.4	16	14	637	639
5102 TAUBER-, NORDENBERGER STR.	520	37		557	6.6	455	7.3	81.7	7	5	448	450
5104 WIEDERSBACHER-,INSINGER STR.	683	62		745	8.3	549	10.2	73.7	10	15	539	534
5105 INSINGER-,CREGLINGER STR.	704	81		785	10.3	481	15.2	61.3	4	2	477	479
5111 ANSBACHER-,DINKELSBUEHLER STR.	662	67		729	9.2	531	11.3	72.8	6	2	525	529
5112 DOMBUEHLER-, HERRIEDENER-STR.	707	101		808	12.5	635	14.3	78.6	5	3	630	632
5113 ZWERNBERGER WEG, HERRIEDENERST	748	57		805	7.1	634	8.0	78.8	6	3	628	631
5114 STOCKBAUER-,GEBSATTLER STR.	828	77		905	8.5	668	10.3	73.8	8	10	660	658
5115 KUGLER-, FABERSTR.	735	67		802	8.4	601	10.0	74.9	15	9	586	592
5121 STAEDTLER-, FROESCHEISWEG	497	33		530	6.2	403	7.4	76.0	6	6	397	397
5201 BEROLZHEIMER-GUNDELSHEIMER STR	574	36		610	5.9	418	8.1	68.5	7	3	411	415
5202 KREUZBACHWEG,ALBRECHT-THAERSTR	841	63		904	7.0	671	8.5	74.2	7	7	664	664
5203 ELLING-, BURGSALACHER STR.	906	120		1026	11.7	687	15.7	67.0	12	4	675	683
5204 NEUENDETTELSAUER STR.	715	62		777	8.0	580	9.8	74.6	6	3	574	577
5205 FRAAS-ROTBUCHEN-STUTTGARTER ST	649	70		719	9.7	623	10.6	86.6	5	3	618	620
5206 STEINER WEG, HEILSBRONNER STR.	740	177		917	19.3	680	24.4	74.2	7	3	673	677
5221 KAMMINER STR., EIBENWEG	691	91		782	11.6	607	14.0	77.6	5		602	607
5222 STARGARDER-,SCHOPFLOCHER STR.	590	72		662	10.9	536	12.5	81.0	4	4	532	532
5223 BERCHINGER-, RIEDENBURGER STR.	622	75		697	10.8	578	12.1	82.9	9	3	569	575
5301 SCHUSSLEITENWEG, CASTELLSTR.	669	98		767	12.8	649	14.0	84.6	4	5	645	644
5302 CNOPF-, CASTELLSTR.	763	81		844	9.6	637	11.6	75.5	10	5	627	632
5303 BESLER-, GUNDEKARSTR.	739	73		812	9.0	602	11.1	74.1	9	10	593	592
5311 HOPFENGARTEN-, NARZISSENWEG	774	96		870	11.0	622	14.1	71.5	10	7	612	615
5321 EIBACHER-HAUPT-,MORGENSTERNSTR	567	73		640	11.4	465	14.4	72.7	5	4	460	461
5322 PLEINFELDER-,WILDBAHNSTR.	556	61		617	9.9	449	12.5	72.8	6	4	443	445
5323 WEMDINGER-, PAPPENHEIMER STR.	580	81		661	12.3	533	13.9	80.6	6	4	527	529
5331 GUNZENHAUSENER-, MOTTERSTR.	770	103		873	11.8	656	14.3	75.1	4	1	652	655
5332 WERNFELSER-, MOTTERSTR.	832	97		929	10.4	747	11.9	80.4	9	2	738	745
5401 EINSTEINRING	675	122		797	15.3	557	19.9	69.9	5	2	552	555
5402 KOPPENHOF, WALTER-FLEX-STR.	760	100		860	11.6	684	13.3	79.5	7	6	677	678
5411 HORNFISCHERSTR.,Z.REDNITZTAL	644	59		703	8.4	477	11.3	67.9	7	4	470	473
5412 DOLLNSTEINER-, WALDSTROMERSTR.	745	54		799	6.8	545	9.0	68.2	8	4	537	541
5413 ALTMUEHLWEG, AM STEINBERG	725	31		756	4.1	479	5.8	63.4	5	2	474	477
5414 STRASSENAECKER WEG,SOLNHOFENER	673	50		723	6.9	524	9.0	72.5	11	4	513	520
5415 KOETZLER-,KELHEIMER STR.	611	74		685	10.8	571	12.1	83.4	5	5	566	566
5421 B.WAHLBAUM,SCHLOESSLEINSGASSE	804	101		905	11.2	727	12.7	80.3	12	9	715	718
5501 KLINGENFELD-, DRAHTZIEHERSTR.	244	50		294	17.0	218	20.6	74.1			218	218
5511 KROTTENBACH, MUEHLHOF	922	69		991	7.0	730	8.6	73.7	12	4	718	726
5531 HOLZHEIM	326	42		368	11.4	318	11.9	86.4	6		312	318
6001 TILLY-,EDISON-,KATTOWITZER STR	567	64		631	10.1	466	12.2	73.9	7	5	459	461
6011 HENFTLING-, ALTE WALLENSTEINST	617	54		671	8.0	450	10.7	67.1	12	10	438	440
6012 DUNANTSTR., ERASMUSSTR.	508	33		541	6.1	387	7.8	71.5	2	1	385	386
6013 ELSA-BRANDSTROEM-, WREDESTR.	809	98		907	10.8	668	13.2	73.6	7		661	668
6111 ZIRNDORFER-, WINDSHEIMER STR.	857	77		934	8.2	760	9.2	81.4	13	5	747	755
6112 NEUMUEHLWEG, HUEGELSTR.	786	87		873	10.0	682	11.4	78.1			682	682
6121 WACHENDORFER-,DAMMBACHER WEG	807	64		871	7.3	644	9.0	73.9	5	5	639	639
6122 REZAT-, ZENNWEG	757	71		828	8.6	634	10.1	76.6	7	5	627	629
6201 PARACELSUS-, MANTEUFFELSTR.	749	118	1	868	13.7	704	15.2	81.1	5	4	699	700
6211 GAISMANNSHOF-, REHDORFER STR.	689	63		752	8.4	577	9.7	76.7	6	1	571	576
6221 SCHEINFELDER-,PUSCHENDORFERSTR	590	70		660	10.6	504	12.5	76.4	9	4	495	500
6222 NEUSTAEDTER-,EMSKIRCHENER STR.	604	80		684	11.7	545	13.4	79.7	2	1	543	544
6223 BURGFARRNBACHER-,DECHSENDORFER	574	75		649	11.6	515	13.2	79.4	3	3	512	512
6311 VIRNSBERGER-, SIGMUNDSTR.	328	54		382	14.1	276	17.8	72.3	2	1	274	275
6312 ALTENBERGER-, RUNDFUNKSTR.	550	75		625	12.0	405	16.8	64.8	11	9	394	396
6331 HOEFEN	482	38		520	7.3	351	10.0	67.5	11	4	340	347
6341 LEYHER-, SIGMUNDSTR.	660	66		726	9.1	510	11.8	70.2	5	4	505	506
6401 VOLZ-, LENAUSTR.	588	61		649	9.4	366	15.3	56.4	8	7	358	359
6402 HAUTSCH-, REDTENBACHER STR.	567	35		602	5.8	427	7.5	70.9	12	2	415	425
6411 TRUEBNER-, LEIBLSTR.	576	78		654	11.9	478	15.1	73.1	4	1	474	477
6412 MENZELHOF, WANDERERSTR.	503	38		541	7.0	397	8.8	73.4	13	3	384	394
6431 PESTALOZZI-, FAHRRADSTR.	734	63		797	7.9	540	10.7	67.8	11	1	529	539
6432 MUGGENHOFER-, PEYERSTR.	573	53		626	8.5	448	10.9	71.6	5	2	443	446
6433 GERTRUD-,JOH.SEBASTIAN-BACH-ST	596	71		667	10.6	474	13.7	71.1	10	8	464	466
6441 BRUCKNER-, FLOTOW-, GROBESTR.	663	62		725	8.6	460	12.4	63.4	11	4	449	456
6501 KONRAD-,FUERTHER STR.	455	40		495	8.1	290	12.8	58.6	10	2	280	288
6511 ADOLF-BRAUN-, FUCHSSTR.	451	52	1	504	10.5	331	14.5	65.7	8	3	323	328
7002 BIENWEG, SCHNIEGLINGER-STR.	714	74		788	9.4	525	12.2	66.6	12	6	513	519
7003 DORTMUNDER-,BIELEFELDER STR.	497	180		677	26.6	549	28.2	81.1	11		538	549
7101 SCHNIEGLINGER-,WEIHERGARTENSTR	734	78		812	9.6	556	12.1	68.5	9	1	547	555
7102 HERDER-, KRANICHSTR.	672	77		749	10.3	595	11.1	79.4	11	2	584	593
7111 HOLSTEINER-, EUTINER STR.	583	56		639	8.8	461	10.6	72.1	5	1	456	460
7201 KRIEGSOPFERSIEDLUNG	490	25		515	4.9	417	5.3	81.0	16	4	401	413
7221 WETZENDORF	195	13		208	6.3	165	6.7	79.3	4	1	161	164
7242 DUESSELDORFER-,KOELNER STR.	789	125		914	13.7	678	17.1	74.2	12	1	666	677
7243 JUELICHER-,DUESSELDORFER STR.	924	114		1038	11.0	711	14.9	68.5	19	11	692	700
7251 LERCHEN-, GREIFSWALDER STR.	679	116		795	14.6	645	16.6	81.1	7	1	638	644
7253 HUSUMER STR., ROSTOCKER STR.	558	75		633	11.8	514	13.4	81.2	4	2	510	512
7261 BAMBERGER STR., SCHLESWIGER S.	860	120		980	12.2	804	13.7	82.0	13	2	791	802
7301 SCHNEPFENREUTH	213	13		226	5.8	185	5.9	81.9	2	2	183	183
7311 HOEFLES	195	10		205	4.9	172	4.1	83.9	1		171	172
7321 BUCH	493	31		524	5.9	422	6.9	80.5	7	2	415	420
7401 AM THONER ESPAN,MARGARETENSTR.	726	118		844	14.0	682	16.1	80.8	7	2	675	680
7402 SCHWERINER-OLDENB.-ELMSHORNERS	789	117		906	12.9	755	14.4	83.3	10	1	745	754
7403 WILHELMSHAVENER-HELGOLANDER ST	821	101		922	11.0	792	11.9	85.9	10	2	782	790
7411 WALBURGIS-, NEUSORGER STR.	558	105		663	15.8	489	20.0	73.8	7	1	482	488
7421 OELHAFEN-, HERRNACKERSTR.	514	76		590	12.9	486	14.4	82.4	15	6	471	480
7501 ALMOSHOF, LOHE	660	45		705	6.4	536	7.8	76.0	10	5	526	531
7601 KRAFTSHOF	493	36		529	6.8	416	8.2	78.6	4	2	412	414

WAHL-BEZIRKE	VON DEN GUELTIGEN ERSTSTIMMEN ENTFIELEN AUF DEN BEWERBER VON															
	CSU		SPD		F.D.P.		GRUENE		REP		NPD		PATRIOTEN		D.SPR.PUNKT	
	ZAHL	%	ZAHL	%	ZAHL	%	ZAHL	%	ZAHL	%	ZAHL	%	ZAHL	%	ZAHL	%
	13	14	15	16	17	18	19	20	21	22	23	24	25	26	27	28
5022	93	39.1	102	42.9	10	4.2	6	2.5	27	11.3						
5031	310	48.4	225	35.1	40	6.2	18	2.8	46	7.2	1	0.2			1	0.2
5101	368	57.8	219	34.4	22	3.5	7	1.1	19	3.0	2	0.3				
5102	248	55.4	125	27.9	24	5.4	25	5.6	22	4.9	1	0.2			3	0.7
5104	343	63.6	134	24.9	21	3.9	14	2.6	24	4.5	2	0.4			1	0.2
5105	261	54.7	148	31.0	25	5.2	15	3.1	22	4.6	4	0.8			2	0.4
5111	222	42.3	223	42.5	25	4.8	21	4.0	26	5.0	5	1.0			3	0.6
5112	314	49.8	190	30.2	70	11.1	17	2.7	35	5.6	4	0.6				
5113	296	47.1	222	35.4	46	7.3	23	3.7	34	5.4	3	0.5	1	0.2	3	0.5
5114	357	54.1	185	28.0	40	6.1	42	6.4	29	4.4	4	0.6			3	0.5
5115	296	50.5	222	37.9	16	2.7	12	2.0	33	5.6	7	1.2				
5121	135	34.0	188	47.4	33	8.3	16	4.0	19	4.8	2	0.5			4	1.0
5201	194	47.2	169	41.1	16	3.9	3	0.7	26	6.3	3	0.7				
5202	288	43.4	250	37.7	42	6.3	48	7.2	33	5.0	1	0.2			2	0.3
5203	311	46.1	245	36.3	56	8.3	19	2.8	39	5.8	4	0.6			1	0.1
5204	287	50.0	178	31.0	45	7.8	30	5.2	29	5.1	4	0.7			1	0.2
5205	253	40.9	256	41.4	50	8.1	17	2.8	35	5.7	4	0.6			3	0.5
5206	270	40.1	274	40.7	52	7.7	29	4.3	40	5.9	1	0.1			7	1.0
5221	296	49.2	185	30.7	55	9.1	35	5.8	28	4.7	1	0.2			2	0.3
5222	279	52.4	166	31.2	42	7.9	18	3.4	25	4.7	2	0.4				
5223	311	54.7	172	30.2	21	3.7	31	5.4	32	5.6	2	0.4				
5301	352	54.6	181	28.1	42	6.5	42	6.5	25	3.9	2	0.3			1	0.2
5302	316	50.4	183	29.2	47	7.5	40	6.4	34	5.4	6	1.0	1	0.2		
5303	316	53.3	190	32.0	25	4.2	29	4.9	30	5.1	3	0.5				
5311	315	51.5	193	31.5	50	8.2	31	5.1	18	2.9	2	0.3	1	0.2	2	0.3
5321	238	51.7	146	31.7	23	5.0	20	4.3	31	6.7					2	0.4
5322	230	51.9	128	28.9	41	9.3	17	3.8	24	5.4	3	0.7				
5323	226	42.9	212	40.2	42	8.0	23	4.4	17	3.2	5	0.9	1	0.2	1	0.2
5331	348	53.4	194	29.8	49	7.5	38	5.8	21	3.2	1	0.2			1	0.2
5332	382	51.8	233	31.6	55	7.5	34	4.6	24	3.3	5	0.7			5	0.7
5401	216	39.1	235	42.6	29	5.3	27	4.9	41	7.4	3	0.5			1	0.2
5402	291	43.0	280	41.4	33	4.9	24	3.5	46	6.8			1	0.1	2	0.3
5411	213	45.3	189	40.2	25	5.3	11	2.3	30	6.4	2	0.4				
5412	234	43.6	207	38.5	29	5.4	9	1.7	49	9.1	4	0.7	2	0.4	3	0.6
5413	220	46.4	188	39.7	24	5.1	12	2.5	28	5.9	2	0.4				
5414	223	43.5	202	39.4	26	5.1	16	3.1	39	7.6	1	0.2	2	0.4	4	0.8
5415	263	46.5	205	36.2	27	4.8	32	5.7	34	6.0	2	0.4			3	0.5
5421	346	48.4	272	38.0	35	4.9	34	4.8	27	3.8	1	0.1				
5501	95	43.6	73	33.5	20	9.2	22	10.1	7	3.2	1	0.5				
5511	284	39.6	308	42.9	40	5.6	42	5.8	42	5.8	2	0.3				
5531	144	46.2	109	34.9	36	11.5	18	5.8	5	1.6						
6001	182	39.7	205	44.7	26	5.7	12	2.6	30	6.5	1	0.2	1	0.2	2	0.4
6011	180	41.1	179	40.9	35	8.0	15	3.4	27	6.2	1	0.2			1	0.2
6012	162	42.1	155	40.3	17	4.4	23	6.0	25	6.5	2	0.5			1	0.3
6013	293	44.3	244	36.9	51	7.7	37	5.6	31	4.7	4	0.6			1	0.2
6111	350	46.9	284	38.0	46	6.2	23	3.1	40	5.4			1	0.1	3	0.4
6112	281	41.2	300	44.0	26	3.8	22	3.2	49	7.2	2	0.3	1	0.1	1	0.1
6121	265	41.5	274	42.9	21	3.3	28	4.4	44	6.9	5	0.8			2	0.3
6122	270	43.1	234	37.3	27	4.3	35	5.6	59	9.4	1	0.2	1	0.2		
6201	325	46.5	233	33.3	70	10.0	31	4.4	36	5.2	3	0.4	1	0.1		
6211	219	38.4	256	44.8	42	7.4	24	4.2	30	5.3						
6221	206	41.6	193	39.0	36	7.3	25	5.1	31	6.3	3	0.6	1	0.2		
6222	209	38.5	200	36.8	53	9.8	29	5.3	46	8.5	4	0.7			2	0.4
6223	243	47.5	175	34.2	39	7.6	24	4.7	25	4.9	4	0.8	1	0.2	1	0.2
6311	97	35.4	135	49.3	11	4.0	7	2.6	21	7.7	1	0.4			2	0.7
6312	190	48.2	142	36.0	31	7.9	17	4.3	14	3.6						
6331	173	50.9	120	35.3	12	3.5	16	4.7	18	5.3	1	0.3				
6341	217	43.0	191	37.8	42	8.3	28	5.5	25	5.0	1	0.2			1	0.2
6401	133	37.2	171	47.8	30	8.4	14	3.9			9	2.5			1	0.3
6402	145	34.9	206	49.6	27	6.5	23	5.5			13	3.1			1	0.2
6411	194	40.9	222	46.8	22	4.6	31	6.5			2	0.4			3	0.6
6412	140	36.5	190	49.5	23	6.0	23	6.0			7	1.8			1	0.3
6431	151	28.5	297	56.1	39	7.4	29	5.5			13	2.5				
6432	147	33.2	240	54.2	27	6.1	10	2.3			11	2.5			8	1.8
6433	161	34.7	223	48.1	21	4.5	44	9.5			14	3.0			1	0.2
6441	158	35.2	217	48.3	32	7.1	24	5.3			16	3.6			2	0.4
6501	142	50.7	106	37.9	16	5.7	11	3.9			5	1.8				
6511	145	44.9	146	45.2	19	5.9	8	2.5			3	0.9			2	0.6
7002	192	37.4	223	43.5	34	6.6	41	8.0			19	3.7			4	0.8
7003	215	40.0	243	45.2	54	10.0	18	3.3			7	1.3			1	0.2
7101	244	44.6	225	41.1	30	5.5	29	5.3			14	2.6			5	0.9
7102	242	41.4	252	43.2	49	8.4	21	3.6			19	3.3			1	0.2
7111	182	39.9	183	40.1	45	9.9	34	7.5			10	2.2			2	0.4
7201	161	40.1	178	44.4	20	5.0	21	5.2			15	3.7			6	1.5
7221	91	56.5	47	29.2	17	10.6	3	1.9			3	1.9				
7242	300	45.0	267	40.1	63	9.5	29	4.4			6	0.9			1	0.2
7243	308	44.5	257	37.1	69	10.0	47	6.8			10	1.4			1	0.1
7251	312	48.9	214	33.5	74	11.6	26	4.1			10	1.6			2	0.3
7253	214	42.0	186	36.5	77	15.1	27	5.3			5	1.0			1	0.2
7261	317	40.1	314	39.7	87	11.0	52	6.6			18	2.3			3	0.4
7301	109	59.6	43	23.5	17	9.3	8	4.4			3	1.6			3	1.6
7311	104	60.8	43	25.1	10	5.8	9	5.3			3	1.8			2	1.2
7321	237	57.1	133	32.0	20	4.8	17	4.1			5	1.2			3	0.7
7401	292	43.3	242	35.9	77	11.4	46	6.8			16	2.4			2	0.3
7402	329	44.2	299	40.1	83	11.1	25	3.4			8	1.1			1	0.1
7403	399	51.0	248	31.7	85	10.9	33	4.2			13	1.7			4	0.5
7411	224	46.5	183	38.0	36	7.5	28	5.8			10	2.1			1	0.2
7421	216	45.9	181	38.4	46	9.8	24	5.1			4	0.8				
7501	300	57.0	174	33.1	21	4.0	20	3.8			10	1.9			1	0.2
7601	192	46.6	176	42.7	19	4.6	11	2.7			11	2.7			3	0.7

noch 6.3 Ergebnis der Bundestagswahl 1990 in den Nürnberger Wahlbezirken (einschl. Briefwahl)

WAHLBEZIRKE	VON DEN GUELTIGEN ZWEITSTIMMEN ENTFIELEN AUF									
	CSU		SPD		F.D.P.		GRUENE		SONSTIGE	
	ZAHL	%	ZAHL	%	ZAHL	%	ZAHL	%	ZAHL	%
	29	30	31	32	33	34	35	36	37	38
5022 HANSA-, EYTHSTR.	92	39.0	93	39.4	13	5.5	10	4.2	28	11.9
5031 OLIVENWEG,ZEDERN-,WORMSER STR.	298	46.6	218	34.1	49	7.7	14	2.2	61	9.5
5101 CREGLINGER STRASSE	361	56.5	203	31.8	38	5.9	10	1.6	27	4.2
5102 TAUBER-, NORDENBERGER STR.	240	53.3	106	23.6	46	10.2	21	4.7	37	8.2
5104 WIEDERSBACHER-,INSINGER STR.	340	63.7	131	24.5	23	4.3	8	1.5	32	6.0
5105 INSINGER-,CREGLINGER STR.	264	55.1	147	30.7	25	5.2	8	1.7	35	7.3
5111 ANSBACHER-,DINKELSBUEHLER STR.	220	41.6	201	38.0	49	9.3	14	2.6	45	8.5
5112 DOMBUEHLER-, HERRIEDENER-STR.	307	48.6	160	25.3	91	14.4	20	3.2	54	8.5
5113 ZWERNBERGER WEG, HERRIEDENERST	268	42.5	217	34.4	66	10.5	20	3.2	60	9.5
5114 STOCKBAUER-,GEBSATTLER STR.	330	50.2	176	26.7	73	11.1	37	5.6	42	6.4
5115 KUGLER-, FABERSTR.	293	49.5	197	33.3	29	4.9	17	2.9	56	9.5
5121 STAEDTLER-, FROESCHEISWEG	123	31.0	174	43.8	56	14.1	15	3.8	29	7.3
5201 BEROLZHEIMER-GUNDELSHEIMER STR	190	45.8	163	39.3	28	6.7	2	0.5	32	7.7
5202 KREUZBACHWEG,ALBRECHT-THAERSTR	285	42.9	229	34.5	67	10.1	32	4.8	51	7.7
5203 ELLING-, BURGSALACHER STR.	295	43.2	220	32.2	84	12.3	28	4.1	56	8.2
5204 NEUENDETTELSAUER STR.	263	45.6	163	28.2	81	14.0	18	3.1	52	9.0
5205 FRAAS-ROTBUCHEN-STUTTGARTER ST	236	38.1	238	38.4	80	12.9	15	2.4	51	8.2
5206 STEINER WEG, HEILSBRONNER STR.	267	39.4	247	36.5	75	11.1	24	3.5	64	9.5
5221 KAMMINER STR., EIBENWEG	287	47.3	170	28.0	80	13.2	32	5.3	38	6.3
5222 STARGARDER-,SCHOPFLOCHER STR.	259	48.7	166	31.2	63	11.8	13	2.4	31	5.8
5223 BERCHINGER-, RIEDENBURGER STR.	301	52.3	159	27.7	24	4.2	33	5.7	58	10.1
5301 SCHUSSLEITENWEG, CASTELLSTR.	320	49.7	156	24.2	88	13.7	42	6.5	38	5.9
5302 CNOPF-, CASTELLSTR.	292	46.2	179	28.3	81	12.8	26	4.1	54	8.5
5303 BESLER-, GUNDEKARSTR.	311	52.5	176	29.7	42	7.1	22	3.7	41	6.9
5311 HOPFENGARTEN-, NARZISSENWEG	296	48.1	187	30.4	71	11.5	26	4.2	35	5.7
5321 EIBACHER-HAUPT-,MORGENSTERNSTR	200	43.4	148	32.1	50	10.8	15	3.3	48	10.4
5322 PLEINFELDER-,WILDBAHNSTR.	211	47.4	107	24.0	61	13.7	26	5.8	40	9.0
5323 WEMDINGER-, PAPPENHEIMER STR.	208	39.3	193	36.5	77	14.6	11	2.1	40	7.6
5331 GUNZENHAUSENER-, MOTTERSTR.	316	48.2	200	30.5	70	10.7	26	4.0	43	6.6
5332 WERNFELSER-, MOTTERSTR.	365	49.0	232	31.1	87	11.7	24	3.2	37	5.0
5401 EINSTEINRING	210	37.8	215	38.7	56	10.1	25	4.5	49	8.8
5402 KOPPENHOF, WALTER-FLEX-STR.	272	40.1	250	36.9	65	9.6	27	4.0	64	9.4
5411 HORNFISCHERSTR.,Z.REDNITZTAL	217	45.9	174	36.8	39	8.2	8	1.7	35	7.4
5412 DOLLNSTEINER-, WALDSTROMERSTR.	236	43.6	208	38.4	36	6.7	3	0.6	58	10.7
5413 ALTMUEHLWEG, AM STEINBERG	211	44.2	191	40.0	24	5.0	11	2.3	40	8.4
5414 STRASSENAECKER WEG,SOLNHOFENER	226	43.5	184	35.4	22	4.2	25	4.8	63	12.1
5415 KOETZLER-,KELHEIMER STR.	242	42.8	183	32.3	58	10.2	32	5.7	51	9.0
5421 B.WAHLBAUM,SCHLOESSLEINSGASSE	329	45.8	254	35.4	53	7.4	36	5.0	46	6.4
5501 KLINGENFELD-, DRAHTZIEHERSTR.	97	44.5	64	29.4	26	11.9	21	9.6	10	4.6
5511 KROTTENBACH, MUEHLHOF	268	36.9	283	39.0	80	11.0	37	5.1	58	8.0
5531 HOLZHEIM	129	40.6	92	28.9	68	21.4	18	5.7	11	3.5
6001 TILLY-,EDISON-,KATTOWITZER STR	179	38.8	193	41.9	37	8.0	9	2.0	43	9.3
6011 HENFTLING-, ALTE WALLENSTEINST	174	39.5	158	35.9	50	11.4	12	2.7	46	10.5
6012 DUNANTSTR., ERASMUSSTR.	154	39.9	143	37.0	32	8.3	18	4.7	39	10.1
6013 ELSA-BRANDSTROEM-, WREDESTR.	275	41.2	227	34.0	95	14.2	22	3.3	49	7.3
6111 ZIRNDORFER-, WINDSHEIMER STR.	338	44.8	245	32.5	86	11.4	26	3.4	60	7.9
6112 NEUMUEHLWEG, HUEGELSTR.	264	38.7	258	37.8	62	9.1	27	4.0	71	10.4
6121 WACHENDORFER-,DAMMBACHER WEG	263	41.2	238	37.2	37	5.8	34	5.3	67	10.5
6122 REZAT-, ZENNWEG	252	40.1	225	35.8	46	7.3	26	4.1	80	12.7
6201 PARACELSUS-, MANTEUFFELSTR.	315	45.0	217	31.0	92	13.1	24	3.4	52	7.4
6211 GAISMANNSHOF-, REHDORFER STR.	215	37.3	244	42.4	49	8.5	19	3.3	49	8.5
6221 SCHEINFELDER-,PUSCHENDORFERSTR	205	41.0	184	36.8	47	9.4	22	4.4	42	8.4
6222 NEUSTAEDTER-,EMSKIRCHENER STR.	210	38.6	186	34.2	68	12.5	26	4.8	54	9.9
6223 BURGFARRNBACHER-,DECHSENDORFER	237	46.3	160	31.3	53	10.4	17	3.3	45	8.8
6311 VIRNSBERGER-, SIGMUNDSTR.	97	35.3	122	44.4	20	7.3	7	2.5	29	10.5
6312 ALTENBERGER-, RUNDFUNKSTR.	197	49.7	136	34.3	26	6.6	14	3.5	23	5.8
6331 HOEFEN	171	49.3	118	34.0	23	6.6	9	2.6	26	7.5
6341 LEYHER-, SIGMUNDSTR.	206	40.7	181	35.8	48	9.5	28	5.5	43	8.5
6401 VOLZ-, LENAUSTR.	133	37.0	150	41.8	29	8.1	12	3.3	35	9.7
6402 HAUTSCH-, REDTENBACHER STR.	128	30.1	183	43.1	39	9.2	19	4.5	56	13.2
6411 TRUEBNER-, LEIBLSTR.	196	41.1	187	39.2	29	6.1	28	5.9	37	7.8
6412 MENZELHOF, WANDERERSTR.	135	34.3	174	44.2	27	6.9	20	5.1	38	9.6
6431 PESTALOZZI-, FAHRRADSTR.	146	27.1	265	49.2	42	7.8	37	6.9	49	9.1
6432 MUGGENHOFER-, PEYERSTR.	151	33.9	211	47.3	27	6.1	11	2.5	46	10.3
6433 GERTRUD-,JOH.SEBASTIAN-BACH-ST	143	30.7	190	40.8	30	6.4	47	10.1	56	12.0
6441 BRUCKNER-, FLOTOW-, GROBESTR.	159	34.9	205	45.0	22	4.8	20	4.4	50	11.0
6501 KONRAD-,FUERTHER STR.	136	47.2	90	31.3	21	7.3	11	3.8	30	10.4
6511 ADOLF-BRAUN-, FUCHSSTR.	135	41.2	120	36.6	32	9.8	10	3.0	31	9.5
7002 BIENWEG, SCHNIEGLINGER-STR.	177	34.1	187	36.0	38	7.3	44	8.5	73	14.1
7003 DORTMUNDER-,BIELEFELDER STR.	215	39.2	195	35.5	73	13.3	17	3.1	49	8.9
7101 SCHNIEGLINGER-,WEIHERGARTENSTR	231	41.6	190	34.2	41	7.4	28	5.0	65	11.7
7102 HERDER-, KRANICHSTR.	231	39.0	214	36.1	65	11.0	27	4.6	56	9.4
7111 HOLSTEINER-, EUTINER STR.	172	37.4	160	34.8	52	11.3	38	8.3	38	8.3
7201 KRIEGSOPFERSIEDLUNG	145	35.1	149	36.1	33	8.0	28	6.8	58	14.0
7221 WETZENDORF	82	50.0	31	18.9	20	12.2	10	6.1	21	12.8
7242 DUESSELDORFER-,KOELNER STR.	282	41.7	228	33.7	91	13.4	30	4.4	46	6.8
7243 JUELICHER-,DUESSELDORFER STR.	297	42.4	202	28.9	95	13.6	42	6.0	64	9.1
7251 LERCHEN-, GREIFSWALDER STR.	300	46.6	170	26.4	109	16.9	38	5.9	27	4.2
7253 HUSUMER STR., ROSTOCKER STR.	219	42.8	146	28.5	89	17.4	26	5.1	32	6.3
7261 BAMBERGER STR., SCHLESWIGER S.	313	39.0	263	32.8	114	14.2	44	5.5	68	8.5
7301 SCHNEPFENREUTH	93	50.8	34	18.6	15	8.2	10	5.5	31	16.9
7311 HOEFLES	86	50.0	40	23.3	21	12.2	8	4.7	17	9.9
7321 BUCH	223	53.1	125	29.8	19	4.5	15	3.6	38	9.0
7401 AM THONER ESPAN,MARGARETENSTR.	273	40.1	193	28.4	111	16.3	46	6.8	57	8.4
7402 SCHWERINER-OLDENB.-ELMSHORNERS	329	43.6	236	31.3	105	13.9	37	4.9	47	6.2
7403 WILHELMSHAVENER-HELGOLANDER ST	367	46.5	201	25.4	133	16.8	41	5.2	48	6.1
7411 WALBURGIS-, NEUSORGER STR.	216	44.3	139	28.5	48	9.8	37	7.6	48	9.8
7421 OELHAFEN-, HERRNACKERSTR.	222	46.3	147	30.6	53	11.0	20	4.2	38	7.9
7501 ALMOSHOF, LOHE	265	49.9	167	31.5	28	5.3	30	5.6	41	7.7
7601 KRAFTSHOF	171	41.3	158	38.2	29	7.0	15	3.6	41	9.9

WAHL-BEZIRKE	VON DEN GUELTIGEN ZWEITSTIMMEN ENTFIELEN AUF DIE SONSTIGEN																	
	BP		LIGA		CM		DIE GRAUEN		REP		NPD		OEDP		PDS		PATRIOTEN	
	ZAHL	%	ZAHL	%	ZAHL	%	ZAHL	%	ZAHL	%	ZAHL	%	ZAHL	%	ZAHL	%	ZAHL	%
	39	40	41	42	43	44	45	46	47	48	49	50	51	52	53	54	55	56
5022							3	1.3	23	9.7	1	0.4			1	0.4		
5031	1	0.2					4	0.6	52	8.1	1	0.2	2	0.3	1	0.2		
5101							3	0.5	21	3.3	1	0.2	2	0.3				
5102							13	2.9	21	4.7	2	0.4			1	0.2		
5104							1	0.2	25	4.7	3	0.6	1	0.2	2	0.4		
5105	1	0.2							30	6.3	2	0.4	1	0.2	1	0.2		
5111	1	0.2	1	0.2			4	0.8	35	6.6	1	0.2	2	0.4			1	0.2
5112	1	0.2	2	0.3			6	0.9	38	6.0	2	0.3	5	0.8				
5113	1	0.2			1	0.2	7	1.1	45	7.1	3	0.5	1	0.2	1	0.2	1	0.2
5114	1	0.2					7	1.1	26	4.0	1	0.2	5	0.8	2	0.3		
5115	2	0.3					13	2.2	39	6.6	2	0.3						
5121			1	0.3			2	0.5	19	4.8	2	0.5			5	1.3		
5201			1	0.2	1	0.2	3	0.7	22	5.3	2	0.5	2	0.5	1	0.2		
5202	1	0.2			1	0.2	12	1.8	29	4.4	1	0.2	6	0.9	1	0.2		
5203	2	0.3					9	1.3	41	6.0	3	0.4	1	0.1				
5204							4	0.7	37	6.4	3	0.5	7	1.2	1	0.2		
5205							6	1.0	38	6.1	5	0.8			2	0.3		
5206	3	0.4	1	0.1			13	1.9	43	6.4	2	0.3	2	0.3				
5221			1	0.2			6	1.0	27	4.4	1	0.2	3	0.5				
5222							3	0.6	25	4.7	1	0.2	2	0.4				
5223	2	0.3	1	0.2			10	1.7	36	6.3	2	0.3	5	0.9	2	0.3		
5301			1	0.2			4	0.6	28	4.3			2	0.3	3	0.5		
5302			2	0.3			7	1.1	30	4.7	4	0.6	7	1.1	3	0.5	1	0.2
5303	1	0.2			1	0.2	3	0.5	32	5.4	2	0.3	1	0.2	1	0.2		
5311					1	0.2	7	1.1	24	3.9	2	0.3			1	0.2		
5321	6	1.3			4	0.9	5	1.1	30	6.5			2	0.4			1	0.2
5322			1	0.2			9	2.0	26	5.8					4	0.9		
5323	3	0.6	1	0.2	1	0.2	5	0.9	21	4.0	4	0.8	2	0.4			3	0.6
5331	1	0.2	2	0.3	3	0.5	6	0.9	22	3.4	3	0.5	6	0.9				
5332	1	0.1					7	0.9	21	2.8	4	0.5	3	0.4	1	0.1		
5401	3	0.5					6	1.1	36	6.5	2	0.4	1	0.2	1	0.2		
5402	2	0.3	2	0.3	3	0.4	1	0.1	48	7.1	1	0.1	4	0.6	3	0.4		
5411							3	0.6	29	6.1			1	0.2	2	0.4		
5412	2	0.4					6	1.1	37	6.8	5	0.9	2	0.4	6	1.1		
5413			1	0.2			5	1.0	27	5.7	2	0.4	5	1.0				
5414	2	0.4	1	0.2			11	2.1	43	8.3			5	1.0	1	0.2		
5415			1	0.2			7	1.2	36	6.4	2	0.4	4	0.7	1	0.2		
5421	4	0.6			1	0.1	6	0.8	30	4.2	1	0.1	4	0.6				
5501					1	0.5			9	4.1								
5511	1	0.1	1	0.1			6	0.8	36	5.0	5	0.7	4	0.6	5	0.7		
5531							2	0.6	8	2.5			1	0.3				
6001	1	0.2					7	1.5	28	6.1	2	0.4	3	0.7	2	0.4		
6011	2	0.5			2	0.5	8	1.8	27	6.1			4	0.9	3	0.7		
6012	1	0.3	1	0.3			6	1.6	27	7.0	3	0.8	1	0.3				
6013							7	1.0	33	4.9	2	0.3	4	0.6	3	0.4		
6111	2	0.3			2	0.3	13	1.7	39	5.2			2	0.3	2	0.3		
6112	1	0.1			3	0.4	9	1.3	50	7.3	1	0.1	7	1.0				
6121	2	0.3	1	0.2			3	0.5	45	7.0	5	0.8	9	1.4	1	0.2	1	0.2
6122							3	0.5	64	10.2			13	2.1				
6201			1	0.1	1	0.1	9	1.3	36	5.1	3	0.4	1	0.1	1	0.1		
6211	2	0.3					8	1.4	31	5.4			2	0.3	6	1.0		
6221	2	0.4					4	0.8	28	5.6	3	0.6	2	0.4	3	0.6		
6222			3	0.6			4	0.7	40	7.4	2	0.4	4	0.7	1	0.2		
6223							1	0.2	30	5.9	3	0.6	9	1.8	1	0.2	1	0.2
6311							2	0.7	27	9.8								
6312							5	1.3	16	4.0					2	0.5		
6331	1	0.3					2	0.6	21	6.1	1	0.3			1	0.3		
6341	1	0.2	2	0.4			9	1.8	25	4.9			5	1.0	1	0.2		
6401							4	1.1	23	6.4	5	1.4	2	0.6	1	0.3		
6402			1	0.2			5	1.2	44	10.4	1	0.2			5	1.2		
6411							5	1.0	20	4.2	1	0.2	10	2.1	1	0.2		
6412							2	0.5	27	6.9	1	0.3	3	0.8	4	1.0	1	0.3
6431	1	0.2	1	0.2			10	1.9	20	3.7	10	1.9			6	1.1	1	0.2
6432							5	1.1	33	7.4	3	0.7	4	0.9	1	0.2		
6433	1	0.2					8	1.7	45	9.7	1	0.2			1	0.2		
6441							6	1.3	33	7.2	3	0.7	4	0.9	4	0.9		
6501	1	0.3							24	8.3	1	0.3	3	1.0	1	0.3		
6511							5	1.5	22	6.7			2	0.6	2	0.6		
7002			1	0.2	1	0.2	7	1.3	49	9.4	3	0.6	9	1.7	3	0.6		
7003					2	0.4	7	1.3	33	6.0	1	0.2	2	0.4	4	0.7		
7101	1	0.2					10	1.8	43	7.7	5	0.9	1	0.2	5	0.9		
7102	1	0.2			2	0.3	3	0.5	42	7.1	5	0.8			3	0.5		
7111	3	0.7	2	0.4			2	0.4	22	4.8	4	0.9	4	0.9	1	0.2		
7201							6	1.5	45	10.9	2	0.5			5	1.2		
7221							4	2.4	12	7.3	5	3.0						
7242	1	0.1			2	0.3	1	0.1	28	4.1			10	1.5	4	0.6		
7243	4	0.6			2	0.3	9	1.3	30	4.3	2	0.3	13	1.9	4	0.6		
7251	1	0.2					7	1.1	15	2.3			4	0.6				
7253	2	0.4					5	1.0	15	2.9	2	0.4	6	1.2	2	0.4		
7261	1	0.1	1	0.1			7	0.9	49	6.1	5	0.6	4	0.5	1	0.1		
7301							1	0.5	24	13.1	1	0.5	3	1.6	2	1.1		
7311			1	0.6			1	0.6	13	7.6			2	1.2				
7321			1	0.2			2	0.5	27	6.4	1	0.2	4	1.0	3	0.7		
7401			2	0.3			12	1.8	34	5.0	3	0.4	5	0.7	1	0.1		
7402	2	0.3	2	0.3			13	1.7	23	3.1			3	0.4	4	0.5		
7403							12	1.5	23	2.9	3	0.4	7	0.9	3	0.4		
7411					1	0.2	5	1.0	34	7.0	3	0.6	2	0.4	3	0.6		
7421	1	0.2					4	0.8	24	5.0	2	0.4	2	0.4	5	1.0		
7501			1	0.2	1	0.2			32	6.0	2	0.4	5	0.9				
7601	6	1.4			1	0.2	1	0.2	29	7.0	2	0.5	2	0.5				

noch 6.3 Ergebnis der Bundestagswahl 1990 in den Nürnberger Wahlbezirken (einschl. Briefwahl)

WAHLBEZIRKE	WAHLBERECHTIGTE					WAEHLER		WAHL-BE-TEIL. %	UNGUELT.%		GUELTIGE	
	LT.WAEHLERL.		NACH PAR. 25/2	INS-GESAMT	DAR. M.WS %	INS-GESAMT	DAR. M.WS. %		ERST	ZW.-	ERST-	ZWEIT-
	OHNE W	MIT W							STIMMEN		STIMMEN	
	1	2	3	4	5	6	7	8	9	10	11	12
7701 A.D.WIND,KREUZAECKERSTR.SOOSW.	426	35		461	7.6	369	8.4	80.0	4	1	365	368
7702 NEUNHOFER HPTSTR,IRISWEG	475	36		511	7.0	415	7.7	81.2	8	3	407	412
7811 THOMAS-DEHLER-,PAUL-LOEBESTR.	598	52		650	8.0	515	8.9	79.2	6	2	509	513
7812 FROSCHGASSE,FICHTELBERGWEG	529	23		552	4.2	419	4.8	75.9	9	3	410	416
7813 KLAUS-GROTH-,HEINRICH-LERSCHST	742	90		832	10.8	668	12.0	80.3	7	4	661	664
7901 OCHSENFURTER STR,HANSENGARTEN	770	68		838	8.1	691	8.7	82.5	18	7	673	684
7903 AM STEIG,SPESSART-EIGENHEIMSTR	612	86		698	12.3	575	13.2	82.4	8	2	567	573
7904 HERDEGENWEG,KLEINGRUENDLACH	733	87		820	10.6	669	11.8	81.6	9	9	660	660
7905 VOLKACHER STR., IPHOFENER STR.	484	41		525	7.8	416	8.9	79.2	3	1	413	415
7906 REUTLESER STR., WERTHEIMER S.	507	47		554	8.5	453	9.3	81.8	8	2	445	451
8001 SCHLEIFWEG,J.-MUFFEL-STR.	728	97		825	11.8	651	13.8	78.9	6	4	645	647
8002 GERNGROSS-, SENEFELDERSTR.	681	119		800	14.9	597	18.1	74.6	10	5	587	592
8011 CREUSSNER-, FRAUNHOFERSTR.	838	145		983	14.8	676	19.8	68.8	6	2	670	674
8101 WILLIBALD-, ELBINGER STR.	737	154		891	17.3	705	20.1	79.1	8	2	697	703
8102 LINDE-STADION, MERSEBURGER STR	682	132		814	16.2	650	18.8	79.9	9	4	641	646
8103 MERSEBURGER-, MOMMSENSTR.	662	66		728	9.1	578	10.4	79.4	15	3	563	575
8104 DANZIGER-, BROMBERGER STR.	707	106		813	13.0	657	14.6	80.8	10	4	647	653
8111 LEIPZIGER PL., WARTBURGSTR.	551	41		592	6.9	355	10.4	60.0	11	5	344	350
8112 CHEMNITZER-, PLAUENER-STR.	542	76		618	12.3	389	17.7	62.9	11	6	378	383
8113 OEDENBERGER-, MEISSENER STR.	552	42		594	7.1	332	11.7	55.9	11	3	321	329
8114 KIESLING-, COBURGER STR.	534	61		595	10.3	364	15.1	61.2	10	4	354	360
8115 SAALFELDER-, WEIMARER STR.	540	56		596	9.4	393	13.2	65.9	9	5	384	388
8201 KLINGENHOF-, MARTINSTR.	497	120		617	19.4	460	24.3	74.6	13	4	447	456
8211 NEUMEYER-, SCHAFHOFSTR.	607	21		628	3.3	278	7.2	44.3	1	3	277	275
8221 STADENSTR.	317	103		420	24.5	338	27.8	80.5	2	1	336	337
8301 SCHOPENHAUER-, LENZSTR.	647	77		724	10.6	612	11.8	84.5	8	3	604	609
8321 GEORG-BUCHNER-, PAUSALASTR.	589	161		750	21.5	580	25.9	77.3	12	5	568	575
8322 FALKNERWEG, FLATAUSTR.	582	97		679	14.3	564	16.0	83.1	7	3	557	561
8331 MARIENBERG-, HERRNHUETTESTR.	597	88		685	12.8	539	14.8	78.7	6	4	533	535
8401 ZIEGELSTEIN-, JUNGERMANNSTR.	568	58		626	9.3	458	11.6	73.2	5	2	453	456
8402 AM BAUERNWALD, WISSMANNPLATZ	562	52		614	8.5	446	10.5	72.6	12	5	434	441
8403 HASENSPRUNG, HEROLDSBERGER WEG	495	73		568	12.9	427	15.9	75.2	12	4	415	423
8411 BETZENSTEINER-, ERMREUTHER STR	555	82		637	12.9	499	15.0	78.3	8	6	491	493
8412 WEISSENOHER-,EFFELTRICHER STR.	581	87		668	13.0	522	15.1	78.1	3	8	519	514
8413 MASUREN-, UTTENREUTHER STR.	665	93		758	12.3	609	14.0	80.3	7	4	602	605
8431 SCHWEDENGARTEN,KOENIGSBERGER S	700	115		815	14.1	630	17.0	77.3	15	1	615	629
8501 E.-HEINKEL-,HERMANN-KOEHLWEG	329	78		407	19.2	310	23.2	76.2	5	1	305	309
8502 GUSTAV-WEISSKOPF-,K.-JATHOWEG	448	92		540	17.0	369	23.3	68.3	11	4	358	365
8503 OTTO-LILIENTHAL-,ANDERNACHER S	518	101		619	16.3	505	18.6	81.6	3	1	502	504
8601 OHRWASCHEL-, NUSCHELBERGWEG	665	75		740	10.1	606	11.6	81.9	18	3	588	603
8611 WALDHERRENSTR., HAHNENBALZ	518	79		597	13.2	481	15.2	80.6	7	1	474	480
8621 HERMANN-LOENS-, VOLLANDSTR.	772	52		824	6.3	670	7.2	81.3	10	6	660	664
9001 BISMARCK-, CLAUSEWITZSTR.	504	122		626	19.5	530	22.5	84.7	2	1	528	529
9002 SCHARNHORST-, LUTZSTR.	559	107		666	16.1	520	20.0	78.1	5	2	515	518
9011 GNEISENAU-, EWALDSTR.	557	189		746	25.3	630	29.2	84.5	2	1	628	629
9021 TAUROGGEN-,SCHLEIERMACHERSTR.	673	246		919	26.8	760	30.3	82.7	10	3	750	757
9022 WITZLEBEN-, J.-TAFEL-STR.	644	67		711	9.4	506	12.5	71.2	5	1	501	505
9031 STEINPLATTENWEG,SULZBACHER STR	561	105	1	667	15.9	545	17.8	81.7	6	5	539	540
9042 AEUSS.-SULZBACHER-STR.,JOBST	655	78		733	10.6	527	13.9	71.9	15	4	512	523
9043 DR.-CARLO-SCHMID-STR.	622	127		749	17.0	521	23.8	69.6	5	2	516	519
9101 STORM-,GERVINUS-,ESPERANTOSTR.	528	156		684	22.8	573	24.8	83.8	5	5	568	568
9102 GANGHOFER-, DAHLMANNSTR.	718	138		856	16.1	695	18.4	81.2	10		685	695
9111 ERLENSTEGENSTR., PLATNERSBERG	591	152		743	20.5	628	22.1	84.5	5	2	623	626
9121 NATURGARTENBAD, SCHLEGELSTR.	597	190		787	24.1	662	26.3	84.1	7		655	662
9211 LECHNER-, THUSNELDASTR.	721	92		813	11.3	590	14.4	72.6	11	2	579	588
9221 KIRCHENBERG, BLUMROEDERSTR.	685	163		848	19.2	662	22.8	78.1	4	2	658	660
9223 EBENREUTHER-,ENGELTHALER STR.	767	116		883	13.1	658	16.3	74.5	15	5	643	653
9224 BEHRING-, VOLKER-COITER-STR.	441	70		511	13.7	444	14.9	86.9	6	3	438	441
9225 BUEHL-, HAMMERSTR.	475	64		539	11.9	427	14.3	79.2	6	4	421	423
9301 ALTDORFER-, EFFNERSTR.	740	151		891	16.9	732	19.5	82.2	12	4	720	728
9302 BLUETENSTR., HASELNUSSWEG	550	219		769	28.5	660	31.4	85.8	2	1	658	659
9311 B.-NEUMANN-, HERSBRUCKER STR.	507	157		664	23.6	562	26.0	84.6	3	1	559	561
9312 KLEIBER-, SCHWANEN-,PIROLWEG	695	99		794	12.5	687	13.5	86.5	6	2	681	685
9313 FASANEN-, REBHUHNWEG	561	86		647	13.3	557	14.5	86.1	9	1	548	556
9402 MICHELFELDER-,SIMMELSDORFER ST	741	102		843	12.1	691	14.0	82.0	11	3	680	688
9403 MORITZBERGSTR.,HOHENSTAEDTER W	758	87		845	10.3	648	12.3	76.7	6	5	642	643
9411 BEERBACHER WEG	423	84		507	16.6	402	19.9	79.3	3	1	399	401
9412 UNTERBUERG: PEGNITZWEG	456	43		499	8.6	429	9.3	86.0	4	1	425	428
9421 ITTLINGER STR., KERSBACHERWEG	519	72		591	12.2	497	13.1	84.1	7	4	490	493
9422 AM DOKTORSFELD, HEUCHLINGER-ST	614	101	1	716	14.2	612	15.2	85.5	10	3	602	609
9423 OSTERNOHER-,SITTENBACHERSTR.	615	87		702	12.4	524	15.3	74.6	15		509	524
9424 REICHENECKER-,ANDERSENSTRASSE	754	108		862	12.5	721	14.1	83.6	8		713	721
9501 A.TIERGARTEN,BINGSTR.	638	116		754	15.4	660	16.5	87.5	15	6	645	654
9511 A.EICHGRABENFELD,KRITZSTR.	584	78		662	11.8	539	13.5	81.4	13	4	526	535
9512 FALLROHRSTR.,BEIM GROENACKER	569	79		648	12.2	516	14.5	79.6	16	7	500	509
9513 KACHLET-, JOCHENSTEINSTR.	562	115		677	17.0	566	19.1	83.6	11	2	555	564
9514 SIEDLER-, ZERZABELSHOFER-HPTST	651	110		761	14.5	555	18.2	72.9	16	5	539	550
9521 TORWART-, ROHRMATTENSTR.	616	91		707	12.9	550	15.3	77.8	3	4	547	546
9522 URBAN-, FORSTMEISTERSTR.	615	108		723	14.9	571	17.7	79.0	6	2	565	569
9531 HEIMGARTEN WEG, WALDLUSTSTR.	630	102		732	13.9	569	16.3	77.7	6	1	563	568
9532 AYRER-, VIATISSTR.	565	93		658	14.1	571	15.1	86.8	8	2	563	569
9533 REGENSBURGER-,SIEBENBUERGER ST	491	81		572	14.2	497	14.9	86.9	3	1	494	496
9551 ALTERSHEIM REGENSBURGER STR.	194	52		246	21.1	162	30.9	65.9	11	8	151	154
9601 BAERENBUEHLGR.,FLACHROESTSTR.	728	106		834	12.7	673	14.1	80.7	6	1	667	672
9602 AM BAUERNFELD, BIRNTHON	772	84		856	9.8	615	12.4	71.8		3	615	612
9603 HIRTENWIESEN-, IMKERSTR.	822	86		908	9.5	689	11.2	75.9	7	2	682	687
9604 PUSCHKIN-, GORKISTR.	823	69		892	7.7	686	9.0	76.9	6	5	680	681
9721 BRUNN, NETZSTALL	468	53		521	10.2	394	11.9	75.6	1	3	393	391
I N S G E S A M T	321841	43204	25	365070	11.8	266216	14.8	72.9	4077	1976	262139	264240

WAHL-BEZIRKE	VON DEN GUELTIGEN ERSTSTIMMEN ENTFIELEN AUF DEN BEWERBER VON															
	CSU		SPD		F.D.P.		GRUENE		REP		NPD		PATRIOTEN		D.SPR.PUNKT	
	ZAHL	%	ZAHL	%	ZAHL	%	ZAHL	%	ZAHL	%	ZAHL	%	ZAHL	%	ZAHL	%
	13	14	15	16	17	18	19	20	21	22	23	24	25	26	27	28
7701	206	56.4	118	32.3	25	6.8	11	3.0			5	1.4				
7702	166	40.8	179	44.0	38	9.3	12	2.9			12	2.9				
7811	214	42.0	220	43.2	41	8.1	21	4.1			12	2.4			1	0.2
7812	164	40.0	199	48.5	27	6.6	15	3.7			4	1.0			1	0.2
7813	293	44.3	271	41.0	61	9.2	23	3.5			10	1.5			3	0.5
7901	315	46.8	247	36.7	79	11.7	21	3.1			10	1.5			1	0.1
7903	268	47.3	232	40.9	36	6.3	25	4.4			6	1.1				
7904	294	44.5	292	44.2	41	6.2	29	4.4			3	0.5			1	0.2
7905	202	48.9	154	37.3	30	7.3	23	5.6			2	0.5			2	0.5
7906	184	41.3	192	43.1	35	7.9	28	6.3			5	1.1			1	0.2
8001	314	48.7	235	36.4	60	9.3	29	4.5			7	1.1				
8002	295	50.3	223	38.0	38	6.5	13	2.2			13	2.2			5	0.9
8011	278	41.5	259	38.7	81	12.1	36	5.4			12	1.8			4	0.6
8101	352	50.5	210	30.1	84	12.1	35	5.0			12	1.7			4	0.6
8102	304	47.4	239	37.3	56	8.7	23	3.6			15	2.3			4	0.6
8103	192	34.1	280	49.7	56	9.9	21	3.7			13	2.3			1	0.2
8104	301	46.5	228	35.2	72	11.1	41	6.3			4	0.6			1	0.2
8111	99	28.8	200	58.1	17	4.9	17	4.9			9	2.6			2	0.6
8112	138	36.5	177	46.8	12	3.2	41	10.8			6	1.6			4	1.1
8113	89	27.7	186	57.9	5	1.6	20	6.2			19	5.9			2	0.6
8114	117	33.1	187	52.8	15	4.2	23	6.5			8	2.3			4	1.1
8115	110	28.6	223	58.1	20	5.2	14	3.6			13	3.4			4	1.0
8201	179	40.0	181	40.5	58	13.0	16	3.6			11	2.5			2	0.4
8211	106	38.3	127	45.8	14	5.1	19	6.9			8	2.9			3	1.1
8221	234	69.6	65	19.3	23	6.8	11	3.3			3	0.9				
8301	315	52.2	196	32.5	61	10.1	23	3.8			8	1.3			1	0.2
8321	277	48.8	189	33.3	72	12.7	22	3.9			7	1.2			1	0.2
8322	260	46.7	198	35.5	62	11.1	30	5.4			3	0.5			4	0.7
8331	182	34.1	267	50.1	46	8.6	29	5.4			6	1.1			3	0.6
8401	148	32.7	242	53.4	35	7.7	17	3.8			11	2.4				
8402	135	31.1	245	56.5	18	4.1	26	6.0			9	2.1			1	0.2
8403	138	33.3	213	51.3	29	7.0	27	6.5			4	1.0			4	1.0
8411	191	38.9	217	44.2	37	7.5	25	5.1			19	3.9			2	0.4
8412	170	32.8	252	48.6	50	9.6	39	7.5			8	1.5				
8413	303	50.3	176	29.2	74	12.3	40	6.6			8	1.3			1	0.2
8431	292	47.5	219	35.6	55	8.9	31	5.0			16	2.6			2	0.3
8501	135	44.3	124	40.7	26	8.5	14	4.6			6	2.0				
8502	159	44.4	145	40.5	28	7.8	14	3.9			9	2.5			3	0.8
8503	259	51.6	150	29.9	51	10.2	33	6.6			5	1.0			4	0.8
8601	181	30.8	328	55.8	41	7.0	24	4.1			10	1.7			4	0.7
8611	139	29.3	283	59.7	20	4.2	22	4.6			10	2.1				
8621	199	30.2	378	57.3	37	5.6	33	5.0			11	1.7			2	0.3
9001	254	48.1	164	31.1	63	11.9	29	5.5			9	1.7			9	1.7
9002	216	41.9	203	39.4	58	11.3	23	4.5			7	1.4			8	1.6
9011	368	58.6	148	23.6	71	11.3	36	5.7			2	0.3			3	0.5
9021	416	55.5	213	28.4	72	9.6	28	3.7			19	2.5			2	0.3
9022	159	31.7	271	54.1	33	6.6	21	4.2			14	2.8			3	0.6
9031	282	52.3	155	28.8	66	12.2	34	6.3			2	0.4				
9042	172	33.6	246	48.0	34	6.6	47	9.2			9	1.8			4	0.8
9043	192	37.2	219	42.4	63	12.2	33	6.4			5	1.0			4	0.8
9101	368	64.8	109	19.2	68	12.0	17	3.0			5	0.9			1	0.2
9102	300	43.8	238	34.7	92	13.4	45	6.6			4	0.6			6	0.9
9111	363	58.3	115	18.5	93	14.9	48	7.7			3	0.5			1	0.2
9121	358	54.7	167	25.5	100	15.3	28	4.3			2	0.3				
9211	291	50.3	187	32.3	69	11.9	25	4.3			4	0.7			3	0.5
9221	300	45.6	218	33.1	89	13.5	32	4.9			14	2.1			5	0.8
9223	329	51.2	196	30.5	76	11.8	34	5.3			4	0.6			4	0.6
9224	214	48.9	130	29.7	62	14.2	19	4.3			12	2.7			1	0.2
9225	179	42.5	157	37.3	50	11.9	30	7.1			5	1.2				
9301	356	49.4	215	29.9	115	16.0	19	2.6			15	2.1				
9302	405	61.6	138	21.0	76	11.6	29	4.4			7	1.1			3	0.5
9311	310	55.5	124	22.2	84	15.0	34	6.1			7	1.3				
9312	353	51.8	181	26.6	111	16.3	25	3.7			7	1.0			4	0.6
9313	303	55.3	155	28.3	55	10.0	25	4.6			7	1.3			3	0.5
9402	330	48.5	228	33.5	82	12.1	35	5.1			4	0.6			1	0.1
9403	288	44.9	260	40.5	50	7.8	27	4.2			15	2.3			2	0.3
9411	189	47.4	156	39.1	35	8.8	14	3.5			4	1.0			1	0.3
9412	216	50.8	146	34.4	34	8.0	20	4.7			7	1.6			2	0.5
9421	206	42.0	199	40.6	54	11.0	24	4.9			4	0.8			3	0.6
9422	303	50.3	181	30.1	82	13.6	26	4.3			4	0.7			6	1.0
9423	222	43.6	227	44.6	24	4.7	24	4.7			12	2.4				
9424	291	40.8	295	41.4	73	10.2	40	5.6			11	1.5			3	0.4
9501	403	62.5	141	21.9	91	14.1	7	1.1			3	0.5				
9511	135	25.7	299	56.8	41	7.8	41	7.8			9	1.7			1	0.2
9512	185	37.0	239	47.8	32	6.4	31	6.2			10	2.0			3	0.6
9513	272	49.0	198	35.7	55	9.9	19	3.4			8	1.4			3	0.5
9514	212	39.3	220	40.8	64	11.9	27	5.0			10	1.9			6	1.1
9521	146	26.7	314	57.4	34	6.2	37	6.8			15	2.7			1	0.2
9522	239	42.3	187	33.1	95	16.8	29	5.1			10	1.8			5	0.9
9531	263	46.7	240	42.6	33	5.9	17	3.0			7	1.2			3	0.5
9532	280	49.7	181	32.1	70	12.4	21	3.7			7	1.2			4	0.7
9533	259	52.4	153	31.0	45	9.1	28	5.7			7	1.4			2	0.4
9551	76	50.3	68	45.0	4	2.6	3	2.0								
9601	302	45.3	192	28.8	74	11.1	69	10.3	28	4.2	1	0.1			1	0.1
9602	279	45.4	203	33.0	60	9.8	39	6.3	27	4.4	5	0.8			2	0.3
9603	302	44.3	241	35.3	56	8.2	30	4.4	49	7.2	1	0.1	1	0.1	2	0.3
9604	273	40.1	264	38.8	66	9.7	45	6.6	26	3.8					6	0.9
9721	211	53.7	106	27.0	36	9.2	17	4.3	22	5.6			1	0.3		
INS.	109562	41.8	107943	41.2	19153	7.3	14006	5.3	7238	2.8	3186	1.2	78	0.0	973	0.4

noch 6.3 Ergebnis der Bundestagswahl 1990 in den Nürnberger Wahlbezirken (einschl. Briefwahl)

WAHLBEZIRKE	VON DEN GUELTIGEN ZWEITSTIMMEN ENTFIELEN AUF									
	CSU		SPD		F.D.P.		GRUENE		SONSTIGE	
	ZAHL	%	ZAHL	%	ZAHL	%	ZAHL	%	ZAHL	%
	29	30	31	32	33	34	35	36	37	38
7701 A.D.WIND,KREUZAECKERSTR.SOOSW.	196	53.3	105	28.5	32	8.7	6	1.6	29	7.9
7702 NEUNHOFER HPTSTR,IRISWEG	166	40.3	145	35.2	44	10.7	22	5.3	35	8.5
7811 THOMAS-DEHLER-,PAUL-LOEBESTR.	197	38.4	181	35.3	55	10.7	27	5.3	53	10.3
7812 FROSCHGASSE,FICHTELBERGWEG	148	35.6	168	40.4	45	10.8	19	4.6	36	8.7
7813 KLAUS-GROTH-,HEINRICH-LERSCHST	284	42.8	226	34.0	63	9.5	39	5.9	52	7.8
7901 OCHSENFURTER STR,HANSENGARTEN	284	41.5	194	28.4	129	18.9	37	5.4	40	5.8
7903 AM STEIG,SPESSART-EIGENHEIMSTR	269	46.9	197	34.4	41	7.2	27	4.7	39	6.8
7904 HERDEGENWEG,KLEINGRUENDLACH	274	41.5	230	34.8	81	12.3	44	6.7	31	4.7
7905 VOLKACHER STR., IPHOFENER STR.	196	47.2	142	34.2	42	10.1	15	3.6	20	4.8
7906 REUTLESER STR., WERTHEIMER S.	176	39.0	166	36.8	64	14.2	23	5.1	22	4.9
8001 SCHLEIFWEG,J.-MUFFEL-STR.	287	44.4	192	29.7	97	15.0	37	5.7	34	5.3
8002 GERNGROSS-, SENEFELDERSTR.	283	47.8	173	29.2	54	9.1	21	3.5	61	10.3
8011 CREUSSNER-, FRAUNHOFERSTR.	273	40.5	224	33.2	88	13.1	38	5.6	51	7.6
8101 WILLIBALD-, ELBINGER STR.	334	47.5	178	25.3	99	14.1	38	5.4	54	7.7
8102 LINDE-STADION, MERSEBURGER STR	279	43.2	197	30.5	85	13.2	29	4.5	56	8.7
8103 MERSEBURGER-, MOMMSENSTR.	178	31.0	247	43.0	68	11.8	28	4.9	54	9.4
8104 DANZIGER-, BROMBERGER STR.	271	41.5	185	28.3	106	16.2	47	7.2	44	6.7
8111 LEIPZIGER PL., WARTBURGSTR.	95	27.1	171	48.9	21	6.0	22	6.3	41	11.7
8112 CHEMNITZER-, PLAUENER-STR.	133	34.7	153	39.9	17	4.4	39	10.2	41	10.7
8113 OEDENBERGER-, MEISSENER STR.	86	26.1	150	45.6	9	2.7	30	9.1	54	16.4
8114 KIESLING-, COBURGER STR.	107	29.7	159	44.2	16	4.4	21	5.8	57	15.8
8115 SAALFELDER-, WEIMARER STR.	114	29.4	195	50.3	19	4.9	10	2.6	50	12.9
8201 KLINGENHOF-, MARTINSTR.	180	39.5	159	34.9	59	12.9	16	3.5	42	9.2
8211 NEUMEYER-, SCHAFHOFSTR.	106	38.5	111	40.4	18	6.5	14	5.1	26	9.5
8221 STADENSTR.	233	69.1	63	18.7	20	5.9	10	3.0	11	3.3
8301 SCHOPENHAUER-, LENZSTR.	299	49.1	158	25.9	84	13.8	32	5.3	36	5.9
8321 GEORG-BUCHNER-, PAUSALASTR.	255	44.3	146	25.4	98	17.0	26	4.5	50	8.7
8322 FALKNERWEG, FLATAUSTR.	242	43.1	157	28.0	85	15.2	37	6.6	40	7.1
8331 MARIENBERG-, HERRNHUETTESTR.	156	29.2	213	39.8	74	13.8	46	8.6	46	8.6
8401 ZIEGELSTEIN-, JUNGERMANNSTR.	147	32.2	215	47.1	36	7.9	21	4.6	37	8.1
8402 AM BAUERNWALD, WISSMANNPLATZ	131	29.7	220	49.9	27	6.1	21	4.8	42	9.5
8403 HASENSPRUNG, HEROLDSBERGER WEG	149	35.2	178	42.1	28	6.6	24	5.7	44	10.4
8411 BETZENSTEINER-, ERMREUTHER STR	189	38.3	186	37.7	49	9.9	29	5.9	40	8.1
8412 WEISSENOHER-,EFFELTRICHER STR.	166	32.3	229	44.6	59	11.5	21	4.1	39	7.6
8413 MASUREN-, UTTENREUTHER STR.	285	47.1	134	22.1	96	15.9	48	7.9	42	6.9
8431 SCHWEDENGARTEN,KOENIGSBERGER S	270	42.9	173	27.5	85	13.5	40	6.4	61	9.7
8501 E.-HEINKEL-,HERMANN-KOEHLWEG	138	44.7	105	34.0	31	10.0	9	2.9	26	8.4
8502 GUSTAV-WEISSKOPF-,K.-JATHOWEG	152	41.6	128	35.1	30	8.2	15	4.1	40	11.0
8503 OTTO-LILIENTHAL-,ANDERNACHER S	245	48.6	111	22.0	81	16.1	36	7.1	31	6.2
8601 OHRWASCHEL-, NUSCHELBERGWEG	171	28.4	301	49.9	54	9.0	25	4.1	52	8.6
8611 WALDHERRENSTR., HAHNENBALZ	146	30.4	249	51.9	34	7.1	19	4.0	32	6.7
8621 HERMANN-LOENS-, VOLLANDSTR.	190	28.6	329	49.5	55	8.3	41	6.2	49	7.4
9001 BISMARCK-, CLAUSEWITZSTR.	235	44.4	125	23.6	94	17.8	40	7.6	35	6.6
9002 SCHARNHORST-, LUTZSTR.	201	38.8	172	33.2	76	14.7	29	5.6	40	7.7
9011 GNEISENAU-, EWALDSTR.	334	53.1	108	17.2	118	18.8	36	5.7	33	5.2
9021 TAUROGGEN-,SCHLEIERMACHERSTR.	399	52.7	189	25.0	82	10.8	37	4.9	50	6.6
9022 WITZLEBEN-, J.-TAFEL-STR.	159	31.5	231	45.7	26	5.1	25	5.0	64	12.7
9031 STEINPLATTENWEG,SULZBACHER STR	274	50.7	111	20.6	93	17.2	35	6.5	27	5.0
9042 AEUSS.-SULZBACHER-STR.,JOBST	176	33.7	222	42.4	39	7.5	42	8.0	44	8.4
9043 DR.-CARLO-SCHMID-STR.	193	37.2	194	37.4	72	13.9	35	6.7	25	4.8
9101 STORM-,GERVINUS-,ESPERANTOSTR.	325	57.2	77	13.6	112	19.7	30	5.3	24	4.2
9102 GANGHOFER-, DAHLMANNSTR.	289	41.6	185	26.6	131	18.8	51	7.3	39	5.6
9111 ERLENSTEGENSTR., PLATNERSBERG	327	52.2	92	14.7	129	20.6	45	7.2	33	5.3
9121 NATURGARTENBAD, SCHLEGELSTR.	325	49.1	125	18.9	153	23.1	33	5.0	26	3.9
9211 LECHNER-, THUSNELDASTR.	280	47.6	150	25.5	83	14.1	34	5.8	41	7.0
9221 KIRCHENBERG, BLUMROEDERSTR.	282	42.7	170	25.8	116	17.6	45	6.8	47	7.1
9223 EBENREUTHER-,ENGELTHALER STR.	296	45.3	167	25.6	113	17.3	39	6.0	38	5.8
9224 BEHRING-, VOLKER-COITER-STR.	210	47.6	109	24.7	65	14.7	23	5.2	34	7.7
9225 BUEHL-, HAMMERSTR.	173	40.9	129	30.5	59	13.9	25	5.9	37	8.7
9301 ALTDORFER-, EFFNERSTR.	339	46.6	180	24.7	141	19.4	17	2.3	51	7.0
9302 BLUETENSTR., HASELNUSSWEG	368	55.8	100	15.2	116	17.6	40	6.1	35	5.3
9311 B.-NEUMANN-, HERSBRUCKER STR.	297	52.9	85	15.2	127	22.6	31	5.5	21	3.7
9312 KLEIBER-, SCHWANEN-,PIROLWEG	322	47.0	138	20.1	162	23.6	31	4.5	32	4.7
9313 FASANEN-, REBHUHNWEG	260	46.8	107	19.2	127	22.8	29	5.2	33	5.9
9402 MICHELFELDER-,SIMMELSDORFER ST	305	44.3	210	30.5	116	16.9	32	4.7	25	3.6
9403 MORITZBERGSTR.,HOHENSTAEDTER W	267	41.5	202	31.4	90	14.0	30	4.7	54	8.4
9411 BEERBACHER WEG	170	42.4	132	32.9	57	14.2	13	3.2	29	7.2
9412 UNTERBUERG: PEGNITZWEG	203	47.4	119	27.8	66	15.4	21	4.9	19	4.4
9421 ITTLINGER STR., KERSBACHERWEG	213	43.2	155	31.4	73	14.8	26	5.3	26	5.3
9422 AM DOKTORSFELD, HEUCHLINGER-ST	288	47.3	143	23.5	105	17.2	29	4.8	44	7.2
9423 OSTERNOHER-,SITTENBACHERSTR.	202	38.5	197	37.6	61	11.6	22	4.2	42	8.0
9424 REICHENECKER-,ANDERSENSTRASSE	322	44.7	190	26.4	114	15.8	54	7.5	41	5.7
9501 A.TIERGARTEN,BINGSTR.	377	57.6	139	21.3	118	18.0	3	0.5	17	2.6
9511 A.EICHGRABENFELD,KRITZSTR.	140	26.2	249	46.5	56	10.5	50	9.3	40	7.5
9512 FALLROHRSTR.,BEIM GROENACKER	171	33.6	205	40.3	42	8.3	43	8.4	48	9.4
9513 KACHLET-, JOCHENSTEINSTR.	276	48.9	151	26.8	65	11.5	36	6.4	36	6.4
9514 SIEDLER-, ZERZABELSHOFER-HPTST	211	38.4	176	32.0	73	13.3	28	5.1	62	11.3
9521 TORWART-, ROHRMATTENSTR.	143	26.2	267	48.9	48	8.8	44	8.1	44	8.1
9522 URBAN-, FORSTMEISTERSTR.	240	42.2	152	26.7	102	17.9	28	4.9	47	8.3
9531 HEIMGARTEN WEG, WALDLUSTSTR.	247	43.5	191	33.6	60	10.6	24	4.2	46	8.1
9532 AYRER-, VIATISSTR.	264	46.4	140	24.6	81	14.2	35	6.2	49	8.6
9533 REGENSBURGER-,SIEBENBUERGER ST	238	48.0	114	23.0	73	14.7	30	6.0	41	8.3
9551 ALTERSHEIM REGENSBURGER STR.	76	49.4	63	40.9	5	3.2	5	3.2	5	3.2
9601 BAERENBUEHLGR.,FLACHROESTSTR.	276	41.1	184	27.4	112	16.7	55	8.2	45	6.7
9602 AM BAUERNFELD, BIRNTHON	262	42.8	192	31.4	80	13.1	39	6.4	39	6.4
9603 HIRTENWIESEN-, IMKERSTR.	296	43.1	222	32.3	83	12.1	23	3.3	63	9.2
9604 PUSCHKIN-, GORKISTR.	246	36.1	239	35.1	110	16.2	40	5.9	46	6.8
9721 BRUNN, NETZSTALL	194	49.6	77	19.7	75	19.2	15	3.8	30	7.7
I N S G E S A M T	105243	39.8	94720	35.8	26827	10.2	14498	5.5	22952	8.7

AHL- EZIRKE	VON DEN GUELTIGEN ZWEITSTIMMEN ENTFIELEN AUF DIE SONSTIGEN																	
	BP		LIGA		CM		DIE GRAUEN		REP		NPD		OEDP		PDS		PATRIOTEN	
	ZAHL	%	ZAHL	%	ZAHL	%	ZAHL	%	ZAHL	%	ZAHL	%	ZAHL	%	ZAHL	%	ZAHL	%
	39	40	41	42	43	44	45	46	47	48	49	50	51	52	53	54	55	56
7701					1	0.3	1	0.3	21	5.7	2	0.5	2	0.5	2	0.5		
7702			2	0.5			4	1.0	22	5.3	3	0.7	4	1.0				
7811	1	0.2	1	0.2	1	0.2	14	2.7	30	5.8	3	0.6	2	0.4	1	0.2		
7812					1	0.2	6	1.4	24	5.8	1	0.2	3	0.7	1	0.2		
7813	3	0.5					4	0.6	38	5.7	5	0.8	2	0.3				
7901			1	0.1	2	0.3	6	0.9	25	3.7	4	0.6	2	0.3				
7903			3	0.5			6	1.0	25	4.4	2	0.3	3	0.5				
7904			2	0.3	2	0.3	4	0.6	20	3.0			2	0.3				
7905							2	0.5	14	3.4	2	0.5			1	0.2		
7906	1	0.2	1	0.2			3	0.7	12	2.7	2	0.4	2	0.4	2	0.5		
															1	0.2		
8001							6	0.9	15	2.3	1	0.2	3	0.5	9	1.4		
8002					1	0.2	10	1.7	38	6.4	4	0.7	4	0.7	4	0.7		
8011	4	0.6					15	2.2	19	2.8	1	0.1	6	0.9	6	0.9		
8101	1	0.1	1	0.1			3	0.4	38	5.4	4	0.6	6	0.9	1	0.1		
8102					1	0.2	10	1.5	28	4.3	9	1.4	4	0.6	4	0.6		
8103			1	0.2	2	0.3	8	1.4	32	5.6	5	0.9	4	0.7	2	0.3		
8104	1	0.2	3	0.5	2	0.3	5	0.8	22	3.4	2	0.3	4	0.6	5	0.8		
8111							2	0.6	33	9.4	1	0.3	2	0.6	3	0.9		
8112	1	0.3			1	0.3	5	1.3	26	6.8	1	0.3	4	1.0	3	0.8		
8113							8	2.4	36	10.9	5	1.5	3	0.9	2	0.6		
8114	1	0.3					8	2.2	29	8.1	7	1.9	2	0.6	10	2.8		
8115	2	0.5					8	2.1	31	8.0	4	1.0	3	0.8	2	0.5		
8201			1	0.2			11	2.4	27	5.9	1	0.2	2	0.4				
8211	2	0.7					1	0.4	20	7.3	1	0.4			2	0.7		
8221	1	0.3							1	0.3	2	0.6	7	2.1				
8301							5	0.8	18	3.0	5	0.8	5	0.8	3	0.5		
8321					3	0.5	7	1.2	34	5.9	2	0.3	3	0.5	1	0.2		
8322							4	0.7	28	5.0	2	0.4	4	0.7	2	0.4		
8331					5	0.9	14	2.6	19	3.6			7	1.3	1	0.2		
8401							7	1.5	28	6.1			1	0.2	1	0.2		
8402							10	2.3	25	5.7	2	0.5	3	0.7	2	0.5		
8403	2	0.5	1	0.2			13	3.1	22	5.2			4	0.9	2	0.5		
8411	2	0.4	1	0.2	1	0.2	7	1.4	21	4.3	2	0.4	1	0.2	5	1.0		
8412	2	0.4	1	0.2			9	1.8	20	3.9	3	0.6			4	0.8		
8413					1	0.2	8	1.3	19	3.1			12	2.0	1	0.2	1	0.2
8431	1	0.2			3	0.5	6	1.0	41	6.5	3	0.5	3	0.5	4	0.6		
8501							8	2.6	14	4.5	2	0.6	1	0.3	1	0.3		
8502			2	0.5			7	1.9	22	6.0	2	0.5	5	1.4	2	0.5		
8503	1	0.2			1	0.2	2	0.4	22	4.4			5	1.0				
8601	1	0.2					5	0.8	35	5.8	4	0.7	5	0.8	2	0.3		
8611	1	0.2	2	0.4			6	1.3	22	4.6					1	0.2		
8621	3	0.5	1	0.2	1	0.2	8	1.2	23	3.5	3	0.5	4	0.6	6	0.9		
9001			1	0.2			12	2.3	12	2.3			8	1.5	2	0.4		
9002	3	0.6					10	1.9	17	3.3	3	0.6	5	1.0			2	0.4
9011							7	1.1	15	2.4			11	1.7				
9021	1	0.1			1	0.1	7	0.9	28	3.7	5	0.7	7	0.9	1	0.1		
9022	2	0.4					8	1.6	50	9.9	3	0.6	1	0.2				
9031			2	0.4			6	1.1	11	2.0			5	0.9	3	0.6		
9042					1	0.2	6	1.1	23	4.4	4	0.8	5	1.0	5	1.0		
9043							3	0.6	16	3.1			3	0.6	3	0.6		
9101							4	0.7	13	2.3			7	1.2				
9102	2	0.3					8	1.2	16	2.3	3	0.4	8	1.2	2	0.3		
9111							7	1.1	19	3.0	1	0.2	6	1.0				
9121			2	0.3			3	0.5	12	1.8			6	0.9	3	0.5		
9211	1	0.2					13	2.2	16	2.7	3	0.5	6	1.0	2	0.3		
9221							11	1.7	25	3.8	2	0.3	7	1.1	2	0.3		
9223	2	0.3	1	0.2	1	0.2	5	0.8	24	3.7	2	0.3	2	0.3	1	0.2		
9224			2	0.5	2	0.5	3	0.7	16	3.6	7	1.6	3	0.7	1	0.2		
9225							3	0.7	22	5.2	3	0.7	4	0.9	5	1.2		
9301	2	0.3	1	0.1			11	1.5	28	3.8	6	0.8	1	0.1	2	0.3		
9302							8	1.2	16	2.4	3	0.5	4	0.6	4	0.6		
9311							2	0.4	11	2.0			1	0.2	7	1.2		
9312					3	0.4	5	0.7	17	2.5	2	0.3	4	0.6	1	0.1		
9313			1	0.2	2	0.4	5	0.9	16	2.9	1	0.2	7	1.3			1	0.2
9402	1	0.1					3	0.4	11	1.6	2	0.3	5	0.7	3	0.4		
9403	1	0.2	1	0.2			3	0.5	36	5.6	4	0.6	9	1.4				
9411			1	0.2			7	1.7	16	4.0			3	0.7	2	0.5		
9412	1	0.2					2	0.5	9	2.1	3	0.7	3	0.7	1	0.2		
9421			1	0.2			5	1.0	14	2.8			6	1.2				
9422	2	0.3	1	0.2	2	0.3	6	1.0	16	2.6	1	0.2	13	2.1	3	0.5		
9423			1	0.2	1	0.2	1	0.2	34	6.5	3	0.6			2	0.4		
9424	2	0.3					5	0.7	20	2.8			9	1.2	5	0.7		
9501							7	1.1	5	0.8			3	0.5	2	0.3		
9511	2	0.4	1	0.2			4	0.7	20	3.7	4	0.7	4	0.7	5	0.9		
9512	1	0.2	1	0.2			10	2.0	28	5.5	3	0.6	3	0.6	2	0.4		
9513	1	0.2					5	0.9	24	4.3			6	1.1				
9514					1	0.2	14	2.5	43	7.8	1	0.2	3	0.5				
9521							1	0.2	35	6.4	2	0.4	6	1.1				
9522					1	0.2	4	0.7	34	6.0	2	0.4	4	0.7	2	0.4		
9531	3	0.5			1	0.2	12	2.1	23	4.0	1	0.2	3	0.5	3	0.5		
9532	2	0.4	2	0.4			10	1.8	19	3.3	5	0.9	5	0.9	6	1.1		
9533							8	1.6	25	5.0	1	0.2	6	1.2	1	0.2		
9551							2	1.3	1	0.6					2	1.3		
9601	2	0.3					15	2.2	22	3.3	3	0.4	3	0.4				
9602							3	0.5	25	4.1	3	0.5	5	0.8	3	0.5		
9603	2	0.3					5	0.7	47	6.8	2	0.3	6	0.9	1	0.1		
9604			1	0.1			10	1.5	23	3.4			9	1.3	3	0.4		
9721	3	0.8					4	1.0	20	5.1			3	0.8				
NS.	460	0.2	276	0.1	205	0.1	3191	1.2	14581	5.5	1119	0.4	1717	0.6	1344	0.5	59	0.0

7. Ausblick auf die Bundestagswahl 1994

7.1 Allgemeines

7.1.1 Der Bundestag

Am 16. Oktober 1994 wird zum dreizehnten Mal nach dem zweiten Weltkrieg der Deutsche Bundestag gewählt; für das wiedervereinigte Deutschland ist dies die zweite Bundestagswahl. Gewählt werden 656 stimmberechtigte Abgeordnete, in allgemeiner, unmittelbarer, freier, gleicher und geheimer Wahl.

Der Deutsche Bundestag ist die Volksvertretung der Bundesrepublik Deutschland. Zu seinen Aufgaben gehört insbesondere die Gesetzgebung für Bundesgesetze. Er wählt den Bundeskanzler und hat die Möglichkeit, ihn über ein sogenanntes Mißtrauensvotum abzuwählen. Er hat das Budgetrecht und Kontroll- und Mitwirkungsrechte in bezug auf die ausübende und richterliche Gewalt.

7.1.2 Rechtliche Grundlagen

Die rechtlichen Grundlagen für die Wahl des Deutschen Bundestages sind:

- die entsprechenden Artikel des Grundgesetzes, insbesondere Artikel 38 (Wahlrechtsgrundsätze, freies Mandat, Wahlberechtigung)
- das Bundeswahlgesetz (BWG) in der Fassung vom 28. Januar 1994
- die Bundeswahlordnung (BWO) in der Fassung vom 8.März 1994

Gegenüber der Wahl von 1990 sind insbesondere die Sonderregelungen für die neuen Länder, welche auf den Wahlstaatsvertrag vom 3. August 1990 und einer Entscheidung des Bundesverfassungsgerichts basierten, zurückgenommen worden. Für die Einreichung von Wahlvorschlägen gelten jetzt bundeseinheitlich die gleichen Regelungen und die sogenannte 5 %-Klausel ist nicht mehr auf die alten und neuen Länder getrennt anzuwenden. Die Termine zur Einreichung von Wahlvorschlägen, welche 1990 wegen der Dauer der Einigungsverhandlungen näher an den Wahltermin gerückt worden waren, sind jetzt wieder auf die üblichen Zeitpunkte gelegt.

7.1.3 Wahlverfahren

Jeder Wähler hat zwei Stimmen. Mit der Erststimme wählt er seinen Kandidaten im jeweiligen Wahlkreis. Damit wird die Hälfte der Bundestagskandidaten in den 328 Wahlkreisen der Bundesrepublik mit einfacher Mehrheit direkt bestimmt.

Die Zweitstimme gilt der Landesliste einer Partei, wobei der Wähler Erst- und Zweitstimme unabhängig voneinander vergeben kann. Für die auf Bundesebene zu verteilenden 656 Mandate ist die Summe der auf die Landeslisten entfallenden Zweitstimmen entscheidend. Parteien, die nicht 5 % der Zweitstimmen auf sich vereinigen oder in mindestens drei Wahlkreisen ein Direktmandat erringen können, erhalten keine Sitze im Bundestag. Diese Sperrklausel verhindert, daß Splitterparteien an der Mandatsverteilung teilnehmen.

Die Bundestagsmandate werden im ersten Schritt nach dem System der mathematischen Proportion (Verfahren nach Hare/Niemeyer) auf die Parteien verteilt, welche die 5 %-Hürde übersprungen haben. In einem zweiten Schritt werden dann die von einer Partei bundesweit errungenen Sitze - wiederum nach dem Proportionsverfahren - auf die einzelnen Länder verteilt. Auf die im jeweiligen Land errungenen Sitze werden den Parteien alle Kandidaten angerechnet, die mit den Erststimmen der Wähler direkt in den Bundestag

einzogen. Die dann noch freien Sitze werden aus den Landeslisten der Parteien besetzt. Erhält eine Partei in einem Land durch die Direktwahl mehr Sitze, als ihr nach dem Zweitstimmenergebnis zustünden, so bleiben ihr diese "Mehrsitze" als "Überhangmandate" erhalten.

Wahlberechtigt (aktives Wahlrecht) sind grundsätzlich alle Deutschen im Sinne des Artikels 116 Abs. 1 Grundgesetz (GG), die am Wahltag das 18. Lebensjahr vollendet haben und seit mindestens drei Monaten in der Bundesrepublik Deutschland eine Wohnung innehaben oder sich sonst gewöhnlich aufhalten.

Die Wahl kann nur vom Wahlberechtigten persönlich und nur einmal vorgenommen werden; er muß hierzu in ein Wählerverzeichnis eingetragen sein. Er kann dann in dem Wahlbezirk wählen, in dessen Wählerverzeichnis er geführt wird. Wer weiß, daß er am Wahltag aus wichtigen Gründen nicht in sein Wahllokal gehen kann, hat die Möglichkeit, sich einen Wahlschein ausstellen zu lassen, mit dem er seine Stimme in einem anderen Wahlbezirk seines Wahlkreises oder per Briefwahl abgeben kann.

Wählbar (passives Wahlrecht) ist grundsätzlich jeder Wahlberechtigte, der am Wahltag seit mindestens einem Jahr Deutscher im Sinne des Artikels 116 Abs. 1 des Grundgesetzes (GG) ist und das 18. Lebensjahr vollendet hat. Das Wahlvorschlagsrecht für die Direktkandidaten (Kreiswahlvorschläge) haben Parteien und Wahlberechtigte. Parteien wählen den Direktkandidaten für den Bundestag in einer Mitgliederversammlung oder in einer besonderen oder allgemeinen Vertreterversammlung. Für die Aufstellung eines Wahlbewerbers, der keiner Partei angehört, genügt die Benennung eines Kandidaten und die Beibringung von 200 Unterschriften von Wahlberechtigten des jeweiligen Wahlkreises. Landeslisten können nur von Parteien eingereicht werden; sie müssen in der Regel von drei Mitgliedern des Vorstands des Landesverbandes der Partei unterzeichnet sein.

Die Kreiswahlvorschläge sind beim zuständigen Kreiswahlleiter, die Landeslisten beim Landeswahlleiter nach genau festgelegten Regeln und mit vorgeschriebenen Anlagen einzureichen. Dort wird über die Zulassung der Vorschläge nach den gesetzlichen Bestimmungen entschieden.

7.1.4 Wahlorganisation

Die Bundestagswahl 1994 findet am 16. Oktober 1994 statt, die Wahllokale sind von 8.00 bis 18.00 Uhr geöffnet. Das Nürnberger Stadtgebiet ist in 457 Wahlbezirke unterteilt, die in 2 Wahlkreisen liegen. Die Wahlbezirkseinteilung wurde zur Europawahl 1994 am 12.06.1994 neu vorgenommen und bleibt bei der Landtags- und Bezirkswahl am 25.09.1994 und bei der Bundestagswahl unverändert. Gegenüber der letzten Bundestagswahl 1990 ist die Zahl der Wahlbezirke aus Kostengründen durch Zusammenlegungen um 81 reduziert worden, wobei darauf geachtet wurde, daß der Wahlberechtigte kein anderes Gebäude als früher aufsuchen muß, er kann weiterhin in "sein" Wahllokal gehen. Zur Auszählung der durch Briefwahl abgegebenen Stimmen werden zusätzlich .80 Briefwahlbezirke gebildet.

In den 537 Wahlbezirken werden jeweils 6 bis 8 Personen ehrenamtlich als Wahlvorsteher, Stellvertreter, Schriftführer und Beisitzer tätig sein oder als Hilfskräfte Dienst leisten. Insgesamt werden in Nürnberg am Wahltag somit rund 4 300 Mitarbeiter mit der Bundestagswahl befaßt sein.

Die zwei Wahlkreise "230 Nürnberg-Nord" und "231 Nürnberg-Süd" bestehen aus Wahlbezirken ganzer Nürnberger Bezirke und der Stadt Schwabach. Gegenüber 1990 hat sich in der Einteilung der Wahlkreise keine Änderung ergeben (s. Karte Seite 18). Die Beschreibung der Wahlkreise 230 und 231 im Anhang zum Bundeswahlgesetz lautet:

230 Nürnberg-Nord	Von der kreisfreien Stadt Nürnberg die Bezirke 01 bis 13, 22 bis 30, 64, 65, 70 bis 87, 90 bis 95 (übrige Bezirke siehe Wahlkreis 231)
231 Nürnberg-Süd	Kreisfreie Stadt Schwabach, von der kreisfreien Stadt Nürnberg die Bezirke 14 bis 21, 31 bis 38, 40 bis 55, 60 bis 63, 96, 97 (übrige Bezirke siehe Wahlkreis 230)

Kreiswahlleiter für die Wahlkreise 230 und 231 für die Bundestagswahl 1994 ist Dr. Peter Schönlein, Oberbürgermeister der Stadt Nürnberg. Der Kreiswahlleiter trägt die umfassende Verantwortung für die ordnungsgemäße Vorbereitung und Durchführung der Wahl, soweit nicht bestimmte Zuständigkeiten durch das Bundeswahlgesetz und die Bundeswahlordnung anderen Wahlorganen übertragen sind. Er bedient sich zur Erfüllung seiner Aufgaben als Kreiswahlleiter des Wahlamts der Stadt Nürnberg.

Am Wahlabend wird aufgrund der telefonischen Schnellmeldungen der Wahlvorstände in den einzelnen Wahllokalen ein vorläufiges Ergebnis der Bundestagswahl ermittelt. Das endgültige Ergebnis der Bundestagswahl in den beiden Wahlkreisen wird am 18. Oktober 1994 um 14.00 Uhr vom Kreiswahlausschuß unter Vorsitz des Kreiswahlleiters festgestellt. Die Ergebnisse werden jeweils unverzüglich an den Landeswahlleiter weitergegeben, der aus allen Wahlkreisen Bayerns ein Landesergebnis ermittelt und dieses an den Bundeswahlleiter zur Feststellung des Bundesergebnisses weitergibt.

7.2 Wahlberechtigte und Wahlbeteiligung

7.2.1 Wahlberechtigte nach Altersgruppen

Die Zahl der Wahlberechtigten zur Bundestagswahl 1994 wurde zum 30.06.1994 ermittelt, sie wird sich bis zur Wahl, insbesondere infolge von Zu- und Fortzügen noch geringfügig ändern. In Nürnberg insgesamt nimmt die Zahl der Wahlberechtigten gegenüber der Bundestagswahl 1990 um rd. 8 500 (oder 2,3 %) ab, in Schwabach um rd. 800 (2,9 %) zu. Im Wahlkreis 230 Nürnberg-Nord sinkt sie um rd. 4 600 und im Wahlkreis 231 Nürnberg-Süd um rd. 3 100. Infolge der stark rückläufigen Geburtenzahlen seit dem Beginn der siebziger Jahre nimmt die Zahl der jungen Wahlberechtigten zwischen 18 und 24 Jahren stark ab. Die über 60jährigen stellen mit einem Anteil von 25 % bei den Männern und 37 % bei den Frauen in Nürnberg fast ein Drittel der Wahlberechtigten.

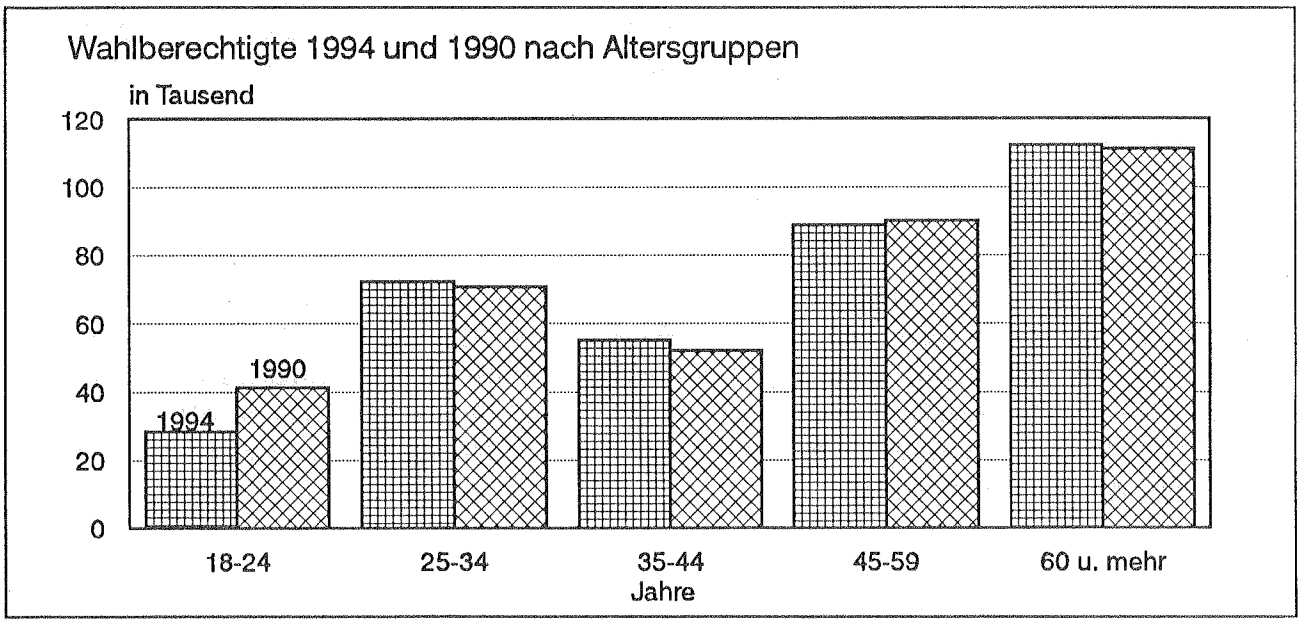

Wahlberechtigte 1994 und 1990 in den Wahlkreisen 230 "Nürnberg-Nord" und 231 "Nürnberg-Süd" und in der Stadt Nürnberg insgesamt

	Stadt Nürnberg	Wahlkreis 230 "Nürnberg-Nord"	Wahlkreis 231 "Nürnberg-Süd"		
			insgesamt	davon	
				Nürnberg	Schwabach
	1	2	3	4	5
Wahlberechtigte 1994 [1]	356 565	193 052	191 689	163 513	28 176
Wahlberechtigte 1990	365 070	197 680	194 762	167 390	27 372
Veränderung in %	- 2,3	- 2,3	- 1,6	- 2,3	+ 2,9
1 9 9 4					
von 100 Männern sind im Alter von					
18 - 24	8,4	8,1	8,7	8,7	8,6
25 - 34	22,6	25,0	20,1	19,8	22,0
35 - 44	17,1	17,7	16,6	16,3	18,3
45 - 59	26,6	25,2	28,1	28,3	27,2
60 u.m. Jahren	25,4	24,0	26,5	26,9	23,9
von 100 Frauen sind im Alter von					
18 - 24	7,6	7,9	7,3	7,2	7,8
25 - 34	18,3	20,0	16,8	16,4	19,5
35 - 44	14,1	14,0	14,5	14,2	15,9
45 - 59	23,5	21,7	25,5	25,6	24,5
60 u.m. Jahren	36,5	36,4	35,9	36,6	32,2
1 9 9 0					
von 100 Männern sind im Alter von					
18 - 24	12,2	12,1	12,3	12,3	12,0
25 - 34	21,8	23,9	19,7	19,5	20,8
35 - 44	15,7	16,0	15,5	15,3	16,8
45 - 59	26,4	24,7	28,2	28,3	27,8
60 u.m. Jahren	24,0	23,3	24,4	24,7	22,6
von 100 Frauen sind im Alter von					
18 - 24	10,6	11,0	10,1	10,1	10,4
25 - 34	17,4	18,5	16,3	16,0	18,4
35 - 44	13,1	12,7	13,7	13,5	14,9
45 - 59	23,2	21,3	25,4	25,5	24,2
60 u.m. Jahren	35,7	36,4	34,5	34,9	32,2

Stand 30. Juni 1994

7.2.2 Wahlbeteiligung

Die Zahl der Wahlberechtigten steigt und fällt mit der Entwicklung der Zahl der deutschen Einwohner über 18 Jahre (vor 1972 über 21 Jahre). Von 1949 bis 1965 stieg sie von 266 312 auf 356 336 an. Seitdem sank sie (mit Ausnahme der Senkung der Altersgrenze von 21 auf 18 Jahre im Jahr 1972) bis 1983 ständig ab. 1987 und 1990 waren wieder Zunahmen zu verzeichnen, so daß Nürnberg mit 365 070 Wahlberechtigten im Jahr 1990 die zweithöchste Zahl aller Bundestagswahlen erreichte. Für 1994 wird wieder ein Rückgang um rd. 8 500 Wahlberechtigte erwartet.

Die Wahlbeteiligung lag im Bundesdurchschnitt zwischen 77,8 % im Jahr 1990 und 91,1 % im Jahre 1972. Die Nürnberger Werte lagen mit Ausnahme von 1949 immer unter den Bundesergebnissen. Im Wahlkreis 231 "Nürnberg-Süd" lag die Wahlbeteiligung immer über den Werten des Wahlkreises 230 "Nürnberg-Nord", wobei eine steigende Tendenz der Unterschiede zu verzeichnen ist. Ob sich der seit 1972 anhaltende Trend einer rückläufigen Wahlbeteiligung bei Bundestagswahlen fortsetzt, bleibt abzuwarten. Die Entwicklung der Wahlbeteiligung bei der Europawahl 1994 läßt jedenfalls keine Zunahme der Wahlbeteiligung erwarten.

Wahlberechtigte, Wähler und Wahlbeteiligung bei den Bundestagswahlen 1949 bis 1990 und bei den Europawahlen 1989 und 1994 in Nürnberg und in den Wahlkreisen 230 und 231

	Stadt Nürnberg			Wahlkreis 230 (Nord)			Wahlkreis 231 (Süd)		
	Wahlberechtigte	Wähler		Wahlberechtigte	Wähler		Wahlberechtigte	Wähler	
		Zahl	%		Zahl	%		Zahl	%
	1	2	3	4	5	6	7	8	9
Bundestagswahl									
1949	266 314	210 577	79,1	138 730	109 678	79,1	143 209	113 750	79,4
1953	292 853	250 082	85,4	152 556	130 254	85,4	156 882	134 188	85,5
1957	327 479	279 985	85,5	170 593	145 829	85,5	174 459	149 800	85,9
1961	351 908	294 074	83,6	183 318	153 167	83,6	187 951	158 214	84,2
1965	356 339	300 643	84,4	185 626	156 589	84,4	190 912	161 574	84,6
1969	355 436	298 804	84,1	190 089	159 240	83,8	186 045	157 508	84,7
1972[1)]	368 051	329 067	89,4	191 724	171 390	89,4	199 140	178 346	89,6
1976	357 178	315 167	88,2	199 203	174 564	87,6	181 811	162 117	89,2
1980	351 665	303 291	86,2	192 299	164 499	85,5	184 811	161 360	87,3
1983	351 661	301 136	85,6	190 634	161 848	84,9	187 006	162 198	86,7
1987	357 499	286 908	80,3	194 283	154 847	79,7	189 649	153 583	81,0
1990	365 070	266 216	72,9	197 680	143 042	72,4	194 762	143 850	73,9
Zum Vergleich Europawahlen									
1989	360 478	216 506	60,1	195 322	117 196	60,0	191 960	115 254	60,0
1994	356 845	204 510	57,3	193 424	110 992	57,3	191 696	109 170	56,9

1) 18 - 21jährige erstmals stimmberechtigt

In 32 Wahlbezirken der Stadt, die zusammen für das gesamte Stadtgebiet repräsentativ sind, werden die Wahlbeteiligung und das Wahlverhalten auch nach Altersgruppen und Geschlecht ermittelt. Da diese repräsentative Ermittlung der Ergebnisse nur in normalen Wahlbezirken und nicht in Briefwahlbezirken durchgeführt werden darf, wurden die Briefwähler bei der Wahlbeteiligung rechnerisch mit einbezogen.

Die Wahlbeteiligung nach Altersgruppen und Geschlecht bei der Bundestagswahl 1990, Landtagswahl 1990, Europawahl 1989 und 1994

Alter in Jahren	Wahlbeteiligung in %											
	insgesamt				männlich				weiblich			
	BTW 1990	LTW 1990	EuW 1989	EuW 1994	BTW 1990	LTW 1990	EuW 1989	EuW 1994	BTW 1990	LTW 1990	EuW 1989	EuW 1994
	1	2	3	4	5	6	7	8	9	10	11	12
18 - 24	58,8	47,3	53,4	49,4	59,7	50,5	56,0	52,9	58,0	44,6	51,2	46,6
25 - 34	65,0	51,3	51,5	50,8	65,4	51,4	51,9	51,1	64,6	51,1	51,0	50,4
35 - 44	71,9	60,3	55,4	55,0	70,8	60,0	55,9	55,6	73,0	60,6	55,1	54,4
45 - 59	78,6	68,4	61,8	59,5	79,3	69,5	62,0	59,8	77,9	67,4	61,6	59,2
60 u. mehr	78,8	73,9	68,6	64,4	83,6	78,0	73,2	68,3	76,2	71,6	66,2	62,1
Auswahlbezirke zus.	72,8	63,3	60,3	57,8	73,6	64,0	61,2	58,8	72,2	62,8	59,6	57,0
Gesamtstadt	72,9	63,4	60,1	57,3	74,3	64,2	60,9	57,8	71,8	62,9	59,4	56,9

Die Bundestagswahlen erzielen bei den überregionalen Wahlen stets die höchsten Wahlbeteiligungen gefolgt von den Landtagswahlen. Schlußlicht in der Wählergunst sind die Europawahlen.

Die Wahlbeteiligung in den einzelnen Altersgruppen zeigt das vertraute Bild. Männer gehen etwas häufiger zur Wahl als Frauen - eine Ausnahme bildet hier die Altersgruppe der 35 - 44jährigen -, die jüngeren Wähler gehen relativ weniger zur Urne, die 45jährigen und älteren machen überdurchschnittlich von ihrem Wahlrecht Gebrauch. Zwischen der Europawahl 1989 und 1994 hat der Wahleifer bei den 18 - 25jährigen und bei den über 59jährigen am meisten nachgelassen.

7.2.3 Wahlbeteiligung in den Nürnberger Bezirken

Zur räumlich differenzierten Darstellung der Wahlbeteiligung eignen sich am besten die Nürnberger Bezirke, da sich an deren Abgrenzung im Zeitverlauf nichts ändert. Auf die Wahlbeteiligung bei der Bundestagswahl 1990 wurde bereits eingegangen (s. Seite 38 ff).

In der folgenden Karte ist dargestellt, wie stark die Wahlbeteiligung bei den letzten 4 überregionalen Wahlen (Europawahl 1989, Landtagswahl 1990, Bundestagswahl 1990 und Europawahl 1994) relativ vom jeweiligen Gesamtstadtdurchschnitt abwich. Man sieht, daß die Wahlbeteiligung in den Bezirken ziemlich stabil ist, nur in 16 Bezirken wechselte bei den betrachteten 4 Wahlen die Wahlbeteiligung über bzw. unter dem Gesamtstadtdurchschnitt. In den anderen 66 Bezirken lag die Wahlbeteiligung in 35 Fällen immer über und in den restlichen 31 Bezirken immer unter dem Gesamtstadtdurchschnitt.

7.3 Frühere Wahlergebnisse

7.3.1 Wahlergebnisse in der Gesamtstadt

Über frühere Ergebnisse in der Gesamtstadt wurde auf Seite 17 ff bereits berichtet. Hier werden die Ergebnisse der 32 repräsentativen Nürnberger Wahlbezirke für die Bundestagswahl 1990, die Landtagswahl 1990 und die Europawahlen 1989 und 1994 gegenübergestellt. Inwieweit aus der Veränderung der Stimmenanteile zwischen den Europawahlen 1989 und 1994 auf das Ergebnis der kommenden Bundestagswahl geschlossen wird, bleibt dem Leser überlassen.

Relative Abweichung der Wahlbeteiligung
vom Stadtdurchschnitt in den Bezirken
bei der Bundestagswahl 1990, der Landtagswahl 1990
und bei den Europawahlen 1990 und 1994

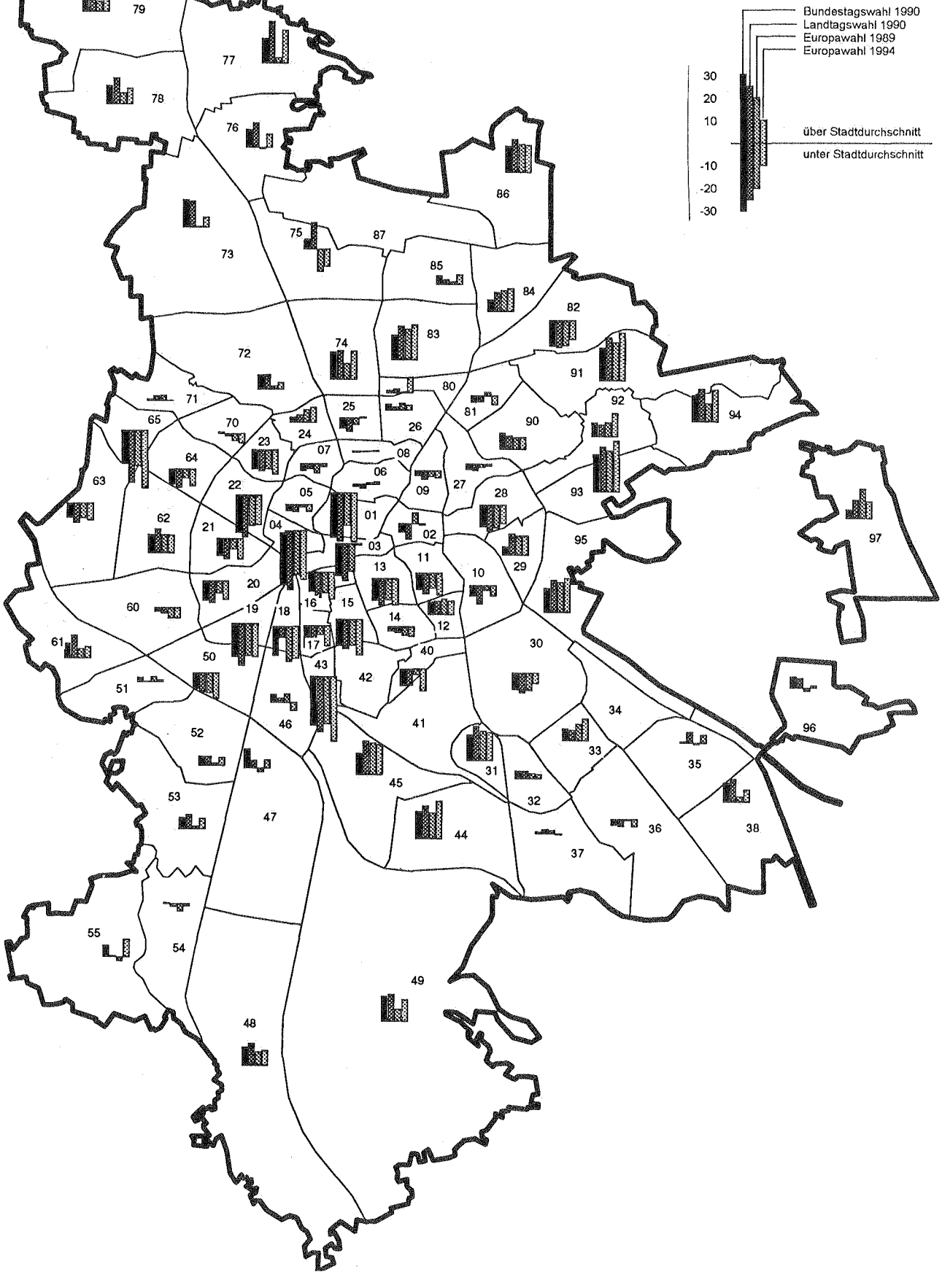

Ebenso wie die Wahlbeteiligung können für Nürnberg insgesamt die Stimmenanteile der Parteien nach Alter und Geschlecht aus den 32 repräsentativ ausgewählten Wahlbezirken ermittelt werden. Da diese Art der Ergebnisermittlung nur für normale Wahlbezirke, nicht aber für Briefwahlbezirke erfolgt, ist ein Vergleich mit den Gesamtstadtergebnissen nur für die Urnenwahl sinnvoll.

Die Ergebnisse der CSU liegen bei der Bundestags- und der Landtagswahl 1990 in allen Altersgruppen - mit Ausnahme der 18 bis 24jährigen Frauen - nahe beisammen. Zwischen der Europawahl 1989 und der Europawahl 1994 hat sie in den Repräsentativbezirken insgesamt um 6,8 %-Punkte zugenommen und dabei am meisten in der Gruppe der über 60jährigen Männer mit 12,3 %-Punkte. Einzige Gruppe mit einer Abnahme der CSU-Stimmenanteile waren die 35 bis 44jährigen Frauen mit - 0,2 %-Punkte.

Stimmenanteile nach Geschlecht und Altersgruppen bei der Bundestagswahl 1990, der Landtags-

Alter der Wähler in Jahren	CSU				SPD			
	BTW 1990	LTW 1990	EuW 1989	EuW 1994	BTW 1990	LTW 1990	EuW 1989	EuW 1994
	1	2	3	4	5	6	7	8
				Männer				
18 - 24	29,5	31,5	20,3	28,2	37,4	39,4	30,9	23,7
25 - 34	26,9	27,7	16,4	23,5	40,2	39,5	29,8	28,9
35 - 44	30,2	32,5	22,7	25,9	42,4	42,4	33,6	34,0
45 - 59	41,6	43,3	32,8	38,1	37,2	39,2	33,7	35,4
60 u. mehr	44,5	44,8	34,8	47,1	36,6	38,9	32,4	31,6
zusammen	36,7	38,3	27,8	35,2	38,4	39,6	32,3	32,0
				Frauen				
18 - 24	25,0	31,7	21,1	25,9	39,5	36,3	32,4	29,4
25 - 34	24,6	24,5	19,1	23,5	44,8	39,4	32,4	30,5
35 - 44	33,1	32,5	29,3	29,1	41,3	43,1	31,3	31,4
45 - 59	42,4	44,9	35,2	41,9	36,2	38,8	35,8	34,0
60 u. mehr	49,4	49,2	42,5	51,9	35,4	38,9	35,0	32,8
zusammen	39,3	41,1	33,8	40,2	38,2	39,3	34,2	32,3
				Männer und Frauen zusammen				
18 - 24	27,2	31,6	20,7	27,0	38,5	37,8	31,7	26,7
25 - 34	25,8	26,1	17,7	23,5	42,5	39,6	31,1	29,7
35 - 44	31,7	32,5	26,1	27,5	41,8	42,8	32,4	32,7
45 - 59	42,0	44,2	34,0	40,0	36,7	39,0	34,8	34,7
60 u. mehr	47,4	47,3	39,6	50,0	35,9	38,8	34,0	32,3
zusammen	38,1	39,8	31,1	37,9	38,3	39,4	33,3	32,2
Gesamtstadtergebnis im Vergleich								
Urnenwahl	39,4	40,9	31,8	39,5	36,4	37,7	32,7	30,7
einschl. Briefwahl	39,8	41,5	32,5	39,9	35,8	36,9	32,0	30,1

Auch bei der **SPD** gibt es zwischen der Bundestagswahl und Landtagswahl 1990 meist nur geringe Unterschiede in den Stimmenanteilen der jeweiligen Wählergruppe. Nur die Frauen im Alter von 25 - 34 Jahren haben bei der Bundestagswahl mit 5,4 %-Punkten mehr für die SPD votiert als bei der Landtagswahl. Bei der relativ geringen Differenz zwischen den beiden betrachteten Europawahlen von 1,1 %-Punkten fällt der deutliche Rückgang der Stimmenanteile bei den 18 bis 24jährigen Männern um 7,2 %-Punkte auf.

Die **F.D.P.** konnte zwischen der Landtags- und der Bundestagswahl in den Repräsentativbezirken insgesamt um 3,3 %-Punkte zulegen, wobei sie bei den 18 bis 24jährigen Frauen mit einem Plus von 7,4 %-Punkten am deutlichsten gewann. Zwischen den Europawahlen 1989 und 1994 ging ihr Stimmenanteil in den Auswahlbezirken um 0,7 %-Punkte zurück, wobei die Abnahme bei den 18 bis 24jährigen Männern mit 2,5 %-Punkten am stärksten war.

wahl 1990 sowie den Europawahlen 1989 und 1994 (Ergebnis aus 32 repräsentativen Wahlbezirken)

F.D.P.				GRÜNE				REP			
BTW 1990	LTW 1990	EuW 1989	EuW 1994	BTW 1990	LTW 1990	EuW 1989	EuW 1994	BTW 1990	LTW 1990	EuW 1989	EuW 1994
9	10	11	12	13	14	15	16	17	18	19	20
					Männer						
10,5	6,2	6,3	3,8	10,6	12,8	17,8	20,3	8,5	8,1	19,4	10,3
8,8	5,8	4,6	4,3	15,1	19,3	27,1	23,5	6,0	5,7	16,5	8,2
10,5	6,7	5,2	4,0	8,0	11,5	14,7	20,4	6,4	4,8	20,1	6,9
9,5	6,1	3,2	3,1	2,3	3,2	4,3	7,2	7,5	7,0	23,0	10,6
6,8	5,5	2,5	1,5	1,3	1,8	2,1	3,5	7,7	8,5	24,9	11,7
8,9	6,0	3,8	3,0	6,2	7,7	10,5	12,4	7,2	7,0	21,6	9,8
					Frauen						
12,4	5,0	4,7	3,8	14,3	18,2	23,7	25,3	4,5	6,3	13,5	3,8
8,9	6,4	2,5	3,5	14,8	24,0	29,8	29,7	4,0	3,1	10,7	3,1
11,9	6,9	4,4	2,8	7,0	12,2	14,4	23,6	3,8	3,4	16,9	3,5
11,0	6,2	3,9	3,9	2,4	3,4	4,8	8,9	5,2	5,0	16,9	6,2
8,1	5,5	3,2	2,2	0,6	1,4	1,7	2,5	4,1	4,0	13,9	5,9
9,9	6,0	3,6	3,0	5,4	7,8	10,0	12,6	4,4	4,2	14,5	5,1
					Männer und Frauen zusammen						
11,5	5,6	5,4	3,8	12,5	15,5	20,9	22,9	6,4	7,3	16,3	7,4
8,8	6,2	3,5	3,9	15,0	21,5	28,4	26,5	5,0	4,4	13,7	5,7
11,2	6,8	4,8	3,4	7,5	11,8	14,6	22,0	5,0	4,1	18,4	5,2
10,3	6,1	3,5	3,5	2,3	3,2	4,6	8,1	6,3	5,6	19,8	8,3
7,6	5,8	2,9	1,9	0,9	1,5	1,8	2,9	5,5	5,7	18,1	8,2
9,4	6,1	3,7	3,0	5,8	7,7	10,3	12,6	5,7	5,5	17,7	7,3
10,1	6,5	4,2	3,2	5,3	7,6	9,4	11,7	5,7	5,7	17,8	7,4
10,2	6,7	4,4	3,3	5,5	7,7	9,5	11,7	5,5	5,4	17,6	7,2

Die **GRÜNEN** erreichen bei den jüngeren Wählern immer höhere Stimmenanteile als bei den älteren. Bei einer Gesamtzunahme von 2,3 %-Punkten in den Auswahlbezirken zwischen den beiden Europawahlen fällt der hohe Gewinn von 7,4 %-Punkten bei den 35 bis 44jährigen und der leichte Rückgang von 1,9 % bei den 25 bis 34jährigen auf.

Bei den **REP** sind die Stimmenanteile bei der Landtags- und Bundestagswahl 1990 in den jeweiligen Bevölkerungsgruppen etwa gleich hoch. Zwischen den Europawahlen 1989 und 1994 hatten sie in den Auswahlbezirken insgesamt 10,4 %-Punkte Verluste hinzunehmen, die mit 13,4 %-Punkten bei den 35 bis 44jährigen Frauen am deutlichsten ausfielen.

7.3.2 Wahlergebnis in den Wahlkreisen

1953 wurde die Direktwahl der Wahlkreisbewerber eingeführt. Seit dieser Wahl fielen die Direktmandate stets an Kandidaten der CSU oder der SPD. Alle von anderen Parteien aufgestellten Bewerber hatten nie auch nur annähernd so viele Stimmen für sich verbuchen können, daß sie als Direktkandidaten eine Chance gehabt hätten.

Von 1953 bis 1961 war der nördliche, östliche und südliche Teil Nürnbergs in den damaligen Grenzen zum Wahlkreis 227 "Nürnberg" zusammengefaßt. In diesem Wahlkreis wohnten etwa 70 % der Nürnberger Wahlberechtigten. Der Nordwesten, der Westen und die Altstadt bildeten zusammen mit der Stadt Fürth den Wahlkreis 228 "Nürnberg-Fürth".

Von 1965 bis 1994 bestanden, wenn auch in mehrfach geänderter Abgrenzung die zwei Wahlkreise 230 "Nürnberg-Nord" und 231 "Nürnberg-Süd". Zur Bundestagswahl 1990 wurden die Grenzen letztmalig geändert und Schwabach dem Wahlkreis 231 "Nürnberg-Süd" zugeschlagen.

Vergabe der Wahlkreismandate bei den Bundestagswahlen 1953 bis 1990 in den Nürnberger Wahlkreisen (jeweiliger Gebietsstand) [1)]

Bundestagswahl	227 "Nürnberg"						228 "Nürnberg-Fürth"					
	Partei	Bewerber	Erststimmenanteil	Partei	Bewerber	Erststimmenanteil	Partei	Bewerber	Erststimmenanteil	Partei	Bewerber	Erststimmenanteil
1953	SPD	Sassnick Walter	41,2	CSU	Schäfer Karl	33,5	SPD	Seidel Max	40,7	CSU	Dr. Winter Friedrich	32,8
1957	CSU	Stiller Georg	43,8	SPD	Strobel Käte	42,0	CSU	Dr. Winter Friedrich	43,2	SPD	Seidel Max	42,3
1961	SPD	Strobel Käte	41,1	CSU	Stiller Georg	39,4	SPD	Seidel Max	40,9	CSU	Dr. Winter Friedrich	39,1

Bundestagswahl	230 "Nürnberg-Nord"						231 "Nürnberg-Süd"					
	Partei	Bewerber	Erststimmenanteil	Partei	Bewerber	Erststimmenanteil	Partei	Bewerber	Erststimmenanteil	Partei	Bewerber	Erststimmenanteil
1965	SPD	Kurlbaum Georg	42,4	CSU	Dr. Rost Sieghard	40,4	SPD	Strobel Käte	47,0	CSU	Stiller Georg	36,8
1969	SPD	Batz Hans	47,1	CSU	Dr. Schneider Oscar	39,3	SPD	Strobel Käte	54,5	CSU	Cantzler Roland	34,0
1972	SPD	Batz Hans	51,9	CSU	Dr. Schneider Oscar	40,3	SPD	Lutz Egon	58,0	CSU	Cantzler Roland	36,0
1976	SPD	Batz Hans	46,4	CSU	Dr. Schneider Oscar	46,0	SPD	Lutz Egon	51,9	CSU	Höffkes Peter	41,1
1980	SPD	Schmidt Renate	45,1	CSU	Dr. Schneider Oscar	44,9	SPD	Lutz Egon	50,3	CSU	Höffkes Peter	41,1
1983	CSU	Dr. Schneider Oscar	49,6	SPD	Schmidt Renate	40,2	CSU	Höffkes Peter	47,1	SPD	Lutz Egon	45,0
1987	CSU	Dr. Schneider Oscar	46,5	SPD	Schmidt Renate	37,9	CSU	Höffkes Peter	45,2	SPD	Lutz Egon	41,0
1990	SPD	Schmidt Renate	42,3	CSU	Dr. Schneider Oscar	40,8	CSU	Blank Renate	43,4	SPD	Schmidbauer Horst	39,0

1) gewählte Bewerber sind jeweils zuerst genannt

Bei den 11 bisher durchgeführten Bundestagswahlen mit der Wahl von Direktkandidaten waren in den beiden Wahlkreisen zusammen 22 Direktmandate zu vergeben. 15mal war die SPD erfolgreich, 7mal die CSU. Bis 1987 gingen immer beide Mandate an die gleiche Partei. 1990 war erstmalig im Wahlkreis 230 Nürnberg-Nord die Bewerberin der SPD und in 231 Nürnberg-Süd die Bewerberin der CSU erfolgreich.

Betrachtet man das Wahlgbiet in den Grenzen der Bundestagswahl 1990, so hätte die SPD 14 und die CSU 8 Direktmandate erhalten.

Erststimmenanteile bei den Bundestagswahlen 1953 bis 1990 in den Wahlkreisen 230 und 231 nach dem Gebietsstand 1990

Bundestagswahl	230 "Nürnberg-Nord"			231 "Nürnberg-Süd"		
	CSU	SPD	Abstand in %-Punkten	CSU	SPD	Abstand in %-Punkten
	1	2	3	4	5	6
1953	35,7	**37,5**	1,8	31,8	**43,7**	11,9
1957	**46,8**	38,0	8,8	41,5	**45,0**	3,5
1961	**42,3**	36,2	6,1	37,6	**44,6**	7,0
1965	**41,1**	41,1	0,3	36,9	**47,3**	10,4
1969	39,2	**47,4**	8,2	35,4	**52,7**	17,3
1972	40,4	**52,0**	11,6	36,5	**57,4**	20,9
1976	45,4	**47,0**	1,6	42,7	**50,1**	7,4
1980	44,5	**45,6**	1,1	42,6	**48,8**	6,2
1983	**49,2**	40,7	8,5	**48,7**	43,5	3,2
1987	**46,0**	38,3	7,7	**46,8**	39,8	7,0
1990	40,8	**42,3**	1,5	**43,4**	39,0	4,4

7.3.3 Wahlergebnisse in den Bezirken

Seit der Bundestagswahl 1969 werden die Wahlergebnisse auch für die Nürnberger Bezirke ermittelt. Diese Bezirksergebnisse sind in den jeweiligen Sonderheften der Statistischen Nachrichten veröffentlicht. In den folgenden Bezirkstabellen sind die Ergebnisse für die Bundestagswahl 1990, die Landtagswahl 1990 und die Europawahlen 1989 und 1994 zusammengestellt. Neben der Wahlbeteiligung sind die Stimmenanteile von CSU, SPD, F.D.P., GRÜNE und REP ausgewiesen. Karten über die relative Abweichung der Stimmenanteile vom Gesamtstadtergebnis der jeweiligen Partei bei den vier genannten Vergleichswahlen ergänzen die Tabellen.

In der Mehrzahl der bewohnten 82 Bezirke lagen die Stimmenanteile der Parteien bei den vier Vergleichswahlen entweder ständig über oder ständig unter dem jeweiligen Stadtdurchschnitt. Ein Wechsel zwischen über- und unterdurchschnittlichen Stimmenanteilen bei den vier Wahlen kommt seltener vor, ein Zeichen für die relative Stabilität des Wahlverhaltens in den Bezirken.

Zahl der Bezirke nach ihrem Wahlergebnis bei der Bundestagswahl 1990, der Landtagswahl 1990 und den Europawahlen 1989 und 1994

Partei	Zahl der Bezirke mit Stimmenanteil		
	immer unter Durchschnitt	wechselnd	immer über Durchschnitt
CSU	31	13	38
SPD	38	20	24
F.D.P.	35	20	27
GRÜNE	40	16	26
REP	32	18	32

7.4 Strukturdaten für die Nürnberger Bezirke

Um den Einfluß, der die Struktur der Bevölkerung auf die Wahlbeteiligung und das Wahlverhalten hat, erkennbar zu machen, sind in den folgenden Tabellen auch ausgewählte Strukturdaten enthalten. Zwei Karten mit den Erwerbstätigen nach ihrer Stellung im Beruf und der Bevölkerung nach ihrem allgemeinbildenden Schulabschluß ergänzen diese Tabellen.

7.5 Wahlvorschläge zur Bundestagswahl 1994

Bei der Dienststelle des Kreiswahlleiters, dem Wahlamt, sind bis 15.07.1994 folgende Kreiswahlvorschläge, d. h. Benennung von Bewerbern als Direktkandidaten für die Wahlkreise 230 "Nürnberg-Nord" und 231 "Nürnberg-Süd" eingegangen:

Parteibezeichnung / Kennwort	230 Nürnberg-Nord	231 Nürnberg-Süd
C S U	Wöhrl, Dagmar	Blank, Renate
S P D	Gloser, Günter	Schmidbauer, Horst
F.D.P.	Neuhoff, Horst	Bless-Raab, Waltraud
Ö D P	Schelte, Angelika	Brunner, Thomas
Naturgesetzpartei	Schardt, Anja Dorothea	-

Über die Zulassung dieser Vorschläge und evtl. bis 11.08.1994 eingehender weiterer Bewerbungen wird der Kreiswahlausschuß am 19. August 1994, 10.00 Uhr beschließen.

Über die Landeslisten, auf welchen der Wähler mit seiner Zweitstimme seine Partei kennzeichnet, wird am 22.08.1994 beim Landeswahlausschuß in München beraten.

7.6 Ausgewählte Wahlergebnisse nach Bezirken

Bezirk	Wahlbeteiligung				Stimmenanteile CSU			
	BTW 1990	LTW 1990	EuW 1989	EuW 1994	BTW 1990	LTW 1990	EuW 1989	EuW 1994
	1	2	3	4	5	6	7	8
1 Altstadt, St. Lorenz	58,6	49,9	51,5	45,1	40,3	41,0	31,5	36,4
2 Marienvorstadt	70,2	59,0	62,9	57,0	40,7	40,0	35,6	35,5
3 Tafelhof	62,7	53,0	52,8	57,0	36,4	40,4	29,1	36,5
4 Gostenhof	55,7	47,0	48,6	45,0	32,5	34,2	24,9	30,1
5 Himpfelshof	71,0	61,4	59,4	55,7	37,1	39,9	33,8	35,8
6 Altstadt, St. Sebald	72,3	62,3	60,5	58,0	35,9	37,1	30,0	37,0
7 St. Johannis	70,7	62,0	57,6	56,6	34,0	37,0	28,3	34,0
8 Pirckheimerstraße	72,6	63,2	60,0	57,5	38,0	40,2	32,0	37,9
9 Wöhrd	71,5	61,0	58,6	55,6	37,6	39,6	31,4	37,1
10 Ludwigsfeld	69,5	58,2	58,9	54,7	34,2	36,3	25,9	33,1
11 Glockenhof	67,6	57,6	56,1	51,8	35,9	38,5	28,4	34,6
12 Guntherstraße	77,0	67,1	64,2	60,8	42,4	45,2	37,8	42,7
13 Galgenhof	66,0	56,1	54,5	50,8	35,3	36,7	27,1	33,0
14 Hummelstein	71,6	61,8	57,8	55,0	35,2	37,0	26,7	34,0
15 Gugelstraße	64,7	55,3	53,3	48,5	32,1	30,9	22,6	30,6
16 Steinbühl	66,7	56,2	54,6	50,5	36,1	37,4	25,9	36,2
17 Gibitzenhof	65,9	57,1	57,8	52,3	46,0	49,3	36,1	44,7
18 Sandreuth	63,7	60,3	50,8	49,3	29,1	26,7	19,7	20,5
19 Schweinau	62,3	51,8	51,6	49,0	52,9	54,1	43,4	48,8
20 St. Leonhard	66,8	57,4	56,8	52,7	38,9	39,8	29,7	37,1
21 Sündersbühl	67,5	57,7	57,4	52,2	43,3	42,8	33,8	44,3
22 Bärenschanze	60,9	51,8	52,0	49,9	33,8	34,3	23,4	30,2
23 Sandberg	66,9	57,5	55,0	51,3	34,5	36,3	25,9	33,7
24 Bielingplatz	74,5	65,4	63,4	61,1	37,6	40,0	32,4	37,8
25 Uhlandstraße	69,6	59,6	58,3	57,6	31,6	34,0	25,1	31,1
26 Maxfeld	74,9	64,2	61,9	58,6	39,5	41,9	33,9	39,6
27 Veilhof	71,2	61,5	59,3	56,9	34,7	36,2	28,4	35,1
28 Tullnau	66,1	56,2	54,2	52,7	39,5	40,2	29,8	36,7
29 Gleißhammer	75,7	69,2	65,1	62,1	40,6	42,6	35,8	40,5
30 Dutzendteich	67,7	57,9	55,5	54,7	38,4	44,1	32,0	42,4
31 Zollhaus	81,1	72,7	67,8	64,3	32,5	31,6	23,6	30,1
32 Langwasser Nordwest	75,2	65,4	61,4	58,3	41,1	41,5	31,0	40,0
33 Langwasser Nordost	76,7	66,2	64,4	62,8	44,9	46,2	37,0	44,4
35 Altenfurt Nord	73,3	66,3	59,7	59,3	42,3	43,5	29,5	43,5
36 Langwasser Südost	71,0	61,4	59,8	55,5	43,1	44,8	36,0	43,5
37 Langwasser Südwest	73,6	64,5	60,9	57,0	40,5	41,5	32,2	42,2
38 Altenfurt, Moorenbrunn	79,0	69,6	61,5	60,3	43,3	46,6	36,0	44,4
40 Hasenbuck	67,7	58,8	58,5	51,7	33,5	33,6	25,9	32,0
43 Dianastraße	57,3	48,0	47,6	41,1	35,9	33,1	23,2	32,0
44 Trierer Straße	81,7	72,4	66,9	66,7	42,0	45,5	37,5	42,1

Bezirk	Stimmenanteile SPD				Stimmenanteile F.D.P.			
	BTW 1990	LTW 1990	EuW 1989	EuW 1994	BTW 1990	LTW 1990	EuW 1989	EuW 1994
	9	10	11	12	13	14	15	16
1 Altstadt, St. Lorenz	31,1	32,2	28,3	25,0	10,4	8,4	5,0	4,7
2 Marienvorstadt	31,1	31,7	22,1	30,1	13,6	10,6	9,4	4,5
3 Tafelhof	38,0	32,6	32,0	28,7	6,7	5,6	4,0	2,3
4 Gostenhof	36,6	37,1	29,7	30,2	7,4	4,8	3,3	2,7
5 Himpfelshof	33,0	33,2	26,6	25,7	11,6	7,2	5,0	4,0
6 Altstadt, St. Sebald	36,0	38,6	33,8	28,5	12,0	7,8	5,7	4,0
7 St. Johannis	35,5	36,0	31,1	27,2	11,5	7,7	5,6	4,6
8 Pirckheimerstraße	34,9	34,6	30,1	26,3	12,3	8,2	6,8	4,2
9 Wöhrd	35,5	37,0	31,5	30,0	10,7	6,6	5,2	3,3
10 Ludwigsfeld	41,1	43,0	36,4	36,1	9,2	5,4	3,3	2,5
11 Glockenhof	38,8	38,4	31,6	31,8	8,5	5,1	3,4	2,6
12 Guntherstraße	28,5	28,9	24,5	24,0	14,9	10,3	7,0	3,8
13 Galgenhof	39,8	39,2	34,0	32,4	7,5	4,9	2,7	2,6
14 Hummelstein	42,3	43,7	36,1	36,5	7,3	4,9	3,2	2,2
15 Gugelstraße	45,5	46,5	38,7	34,8	5,8	4,1	1,8	1,7
16 Steinbühl	41,0	42,7	35,4	34,0	7,2	4,4	2,8	2,2
17 Gibitzenhof	36,6	35,4	31,3	31,0	5,2	3,0	2,5	1,3
18 Sandreuth	42,3	53,4	47,4	40,9	12,6	8,0	5,9	4,5
19 Schweinau	29,6	31,4	28,1	28,9	6,3	3,2	2,2	1,9
20 St. Leonhard	38,6	39,9	32,2	31,9	6,6	3,8	2,6	2,3
21 Sündersbühl	36,7	40,0	32,4	31,6	5,9	3,5	1,7	1,7
22 Bärenschanze	39,1	40,0	31,4	32,3	6,5	3,6	2,5	2,3
23 Sandberg	40,7	40,1	36,1	32,9	7,2	4,6	2,5	2,7
24 Bielingplatz	33,5	33,5	27,4	26,7	11,7	7,4	5,9	3,6
25 Uhlandstraße	38,4	37,6	32,8	28,9	9,6	5,8	4,3	3,6
26 Maxfeld	33,8	36,2	30,1	27,5	11,2	6,4	5,7	3,0
27 Veilhof	40,5	41,2	35,7	32,0	8,9	5,4	4,2	3,1
28 Tullnau	34,3	37,4	32,3	31,8	10,6	6,5	4,8	3,2
29 Gleißhammer	33,6	34,8	30,3	30,0	11,5	7,2	5,2	4,1
30 Dutzendteich	36,4	32,3	28,7	25,3	9,8	8,9	5,7	2,7
31 Zollhaus	51,9	54,2	47,5	48,5	4,3	2,5	1,4	,9
32 Langwasser Nordwest	38,6	40,4	35,4	32,5	7,9	5,1	2,7	1,9
33 Langwasser Nordost	34,0	34,2	31,1	29,1	8,8	5,5	3,6	2,8
35 Altenfurt Nord	32,2	35,4	30,8	28,7	11,8	7,4	3,9	1,8
36 Langwasser Südost	36,1	37,9	33,9	32,4	10,0	6,1	4,3	2,9
37 Langwasser Südwest	39,5	40,9	33,1	31,8	7,0	4,2	2,7	2,0
38 Altenfurt, Moorenbrunn	33,1	34,2	30,6	28,2	11,6	6,9	4,6	3,7
40 Hasenbuck	47,2	50,9	37,8	39,1	5,4	3,1	1,6	1,9
43 Dianastraße	43,0	44,7	39,3	37,1	6,0	4,2	3,3	2,2
44 Trierer Straße	35,8	36,5	31,7	30,1	9,4	5,6	3,7	2,1

noch 7.6 Ausgewählte Wahlergebnisse nach Bezirken

Bezirk	Stimmenanteile GRÜNE				Stimmenanteile REP			
	BTW 1990	LTW 1990	EuW 1989	EuW 1994	BTW 1990	LTW 1990	EuW 1989	EuW 1994
	17	18	19	20	21	22	23	24
1 Altstadt, St. Lorenz	9,2	12,6	16,0	18,8	5,08	4,6	15,3	5,0
2 Marienvorstadt	7,4	10,8	12,2	15,1	3,85	5,6	15,6	5,9
3 Tafelhof	7,4	10,8	7,7	15,2	5,30	7,4	19,7	7,8
4 Gostenhof	11,3	16,5	17,3	20,7	6,78	5,9	18,9	7,4
5 Himpfelshof	10,1	14,5	15,2	18,8	5,24	3,9	15,1	6,4
6 Altstadt, St. Sebald	7,8	9,8	12,0	16,5	4,31	5,0	14,9	5,1
7 St. Johannis	10,4	14,0	16,2	20,6	4,33	4,3	13,7	4,8
8 Pirckheimerstraße	7,9	11,5	14,0	18,1	3,27	3,6	14,1	4,9
9 Wöhrd	7,3	10,0	11,9	13,9	5,24	4,8	16,0	6,3
10 Ludwigsfeld	5,0	7,0	8,0	10,7	6,90	6,9	22,1	9,4
11 Glockenhof	7,1	10,6	12,1	14,7	5,87	5,9	20,2	7,4
12 Guntherstraße	6,5	9,7	11,6	14,3	4,42	4,2	15,1	5,8
13 Galgenhof	6,8	10,7	11,1	14,9	6,62	6,8	19,9	7,6
14 Hummelstein	4,8	7,3	8,6	9,8	6,87	5,8	21,2	8,9
15 Gugelstraße	6,2	9,2	9,4	14,1	7,45	7,7	22,4	9,9
16 Steinbühl	4,7	6,5	8,1	9,8	7,50	7,2	23,3	9,4
17 Gibitzenhof	3,2	5,0	5,6	7,9	6,22	5,4	19,8	8,5
18 Sandreuth	3,8	4,6	3,9	9,1	4,95	5,5	19,7	15,9
19 Schweinau	3,1	4,8	4,5	6,1	5,79	5,2	17,1	8,2
20 St. Leonhard	4,4	6,3	7,9	9,3	8,32	8,5	22,0	11,2
21 Sündersbühl	2,4	3,9	4,4	5,4	8,40	8,5	23,4	10,3
22 Bärenschanze	10,4	13,3	15,8	16,6	6,78	7,2	20,5	9,9
23 Sandberg	6,7	9,3	11,2	13,1	6,56	8,0	19,6	9,3
24 Bielingplatz	9,0	12,7	16,9	17,7	4,53	4,6	12,1	6,5
25 Uhlandstraße	11,4	16,0	19,1	21,7	4,43	4,7	14,1	5,5
26 Maxfeld	7,0	9,3	11,8	15,4	4,59	4,6	14,0	5,8
27 Veilhof	7,4	10,5	12,1	15,1	4,70	4,7	15,8	6,1
28 Tullnau	4,9	7,2	8,4	10,7	6,71	6,3	19,6	8,4
29 Gleißhammer	6,0	9,0	10,1	12,4	5,12	5,2	14,9	5,7
30 Dutzendteich	7,7	9,0	13,7	16,9	5,54	4,0	17,4	4,1
31 Zollhaus	2,5	3,8	5,4	5,7	6,29	6,6	19,8	9,3
32 Langwasser Nordwest	3,1	4,8	5,9	7,6	7,08	6,8	20,8	9,9
33 Langwasser Nordost	5,1	8,0	9,4	10,8	4,62	4,3	15,0	6,6
35 Altenfurt Nord	2,6	6,0	6,2	11,0	7,77	7,4	26,9	8,5
36 Langwasser Südost	2,8	4,7	5,3	6,6	5,54	5,6	16,6	7,5
37 Langwasser Südwest	3,6	5,0	7,3	8,3	6,87	7,0	20,1	8,9
38 Altenfurt, Moorenbrunn	4,3	6,0	7,9	9,8	5,08	4,5	16,9	7,1
40 Hasenbuck	3,7	4,4	6,8	9,0	7,31	6,0	23,9	9,4
43 Dianastraße	4,3	8,2	9,1	9,0	7,09	7,2	18,2	10,8
44 Trierer Straße	4,3	6,6	7,3	11,2	5,19	4,3	15,4	6,6

Bezirk	Wahlbeteiligung				Stimmenanteile CSU			
	BTW 1990	LTW 1990	EuW 1989	EuW 1994	BTW 1990	LTW 1990	EuW 1989	EuW 1994
	1	2	3	4	5	6	7	8
45 Gartenstadt	79,7	72,6	68,4	64,8	28,9	29,6	22,7	28,6
46 Werderau	75,4	64,4	62,2	55,3	31,9	32,5	23,8	31,4
47 Maiach	79,0	65,5	59,1	59,4	45,4	46,4	34,9	44,5
48 Katzwang/Reichelsd.Ost,-Keller	78,8	69,4	63,5	61,0	44,7	49,0	37,7	46,9
49 Kornburg und Worzeldorf	80,9	70,8	63,3	62,7	45,2	49,2	38,4	47,5
50 Hohe Marter	67,8	58,1	54,8	50,9	44,0	43,8	33,8	42,4
51 Röthenbach West	74,2	63,4	61,4	57,7	49,6	52,0	39,4	49,3
52 Röthenbach Ost	75,8	65,8	60,7	59,4	44,5	45,3	36,7	45,6
53 Eibach	76,4	67,2	60,8	59,9	47,4	50,5	40,7	47,4
54 Reichelsdorf	73,3	62,6	58,1	56,7	42,9	43,2	33,5	41,4
55 Krottenbach/Mühlhof	76,6	63,7	58,9	61,7	39,1	41,7	33,7	39,0
60 Großreuth/Schweinau	71,7	61,7	57,3	54,7	40,0	42,4	33,8	40,1
61 Gebersdorf	77,6	69,5	62,5	60,1	41,3	41,8	31,7	41,1
62 Gaismannshof	78,7	69,9	64,9	61,8	41,7	42,0	32,7	41,0
63 Höfen	68,4	58,0	56,3	53,1	44,0	46,9	33,6	42,0
64 Eberhardshof	68,2	58,3	57,8	53,2	33,4	35,5	26,3	32,5
65 Muggenhof	62,2	48,8	50,9	42,8	44,0	41,5	30,4	39,8
70 Westfriedhof	73,3	62,6	58,2	55,0	36,7	40,2	29,2	36,1
71 Schniegling	73,3	64,5	61,3	57,2	39,4	41,4	30,7	39,0
72 Wetzendorf	77,4	67,3	60,9	58,9	41,9	45,6	34,9	41,9
73 Buch	81,6	70,5	60,3	59,8	51,9	60,1	36,1	54,2
74 Thon	81,6	71,5	64,3	64,3	44,1	48,2	39,3	44,4
75 Almoshof	76,0	70,6	54,2	53,0	49,9	53,6	37,7	47,0
76 Kraftshof	78,6	70,1	59,7	60,6	41,3	42,8	31,3	44,6
77 Neunhof	80,7	74,7	61,5	65,4	46,4	44,9	33,2	48,1
78 Boxdorf	78,8	70,5	63,0	61,3	39,5	42,2	32,0	41,5
79 Großgründlach	81,6	72,6	62,8	61,8	43,1	46,8	38,3	42,0
80 Schleifweg	73,8	64,4	60,4	61,2	44,1	45,0	37,2	42,7
81 Schoppershof	70,9	61,7	60,9	55,1	36,4	39,1	30,8	37,7
82 Schafhof	64,6	55,7	53,4	52,6	48,6	53,5	44,4	49,4
83 Marienberg	80,9	72,6	68,2	66,1	41,8	45,3	35,6	41,9
84 Ziegelstein	76,6	68,5	65,6	63,0	37,5	39,4	29,2	39,2
85 Mooshof	75,6	64,7	60,8	59,7	45,4	48,2	37,3	46,3
86 Buchenbühl	81,3	72,5	67,4	64,2	29,0	29,8	22,5	32,7
90 St. Jobst	78,0	67,0	63,1	60,2	43,6	45,5	38,8	43,5
91 Erlenstegen	83,3	75,3	70,2	69,3	49,6	54,1	46,6	52,6
92 Mögeldorf	77,4	66,6	63,8	63,3	44,9	47,7	40,8	44,1
93 Schmausenbuckstraße	84,9	75,9	71,0	70,2	49,7	53,1	47,4	53,6
94 Laufamholz	81,3	72,5	64,9	65,3	43,7	48,7	40,4	46,6
95 Zerzabelshof	80,6	72,3	68,0	65,8	41,7	43,7	37,9	43,7
96 Fischbach	76,3	65,9	59,2	57,9	40,7	42,6	35,3	44,0
97 Brunn	75,6	68,5	67,9	61,6	49,6	56,3	49,9	51,6
zusammen	72,9	63,3	60,1	57,3	39,8	41,9	32,5	39,9

noch 7.6 Ausgewählte Wahlergebnisse nach Bezirken

Bezirk	Stimmenanteile SPD				Stimmenanteile F.D.P.			
	BTW 1990	LTW 1990	EuW 1989	EuW 1994	BTW 1990	LTW 1990	EuW 1989	EuW 1994
	9	10	11	12	13	14	15	16
45 Gartenstadt	53,8	56,6	49,6	48,3	5,7	3,1	1,9	1,6
46 Werderau	48,3	51,8	43,9	42,1	6,7	3,3	2,1	2,2
47 Maiach	30,0	34,0	34,5	27,7	12,2	4,6	3,6	2,7
48 Katzwang/Reichelsd.Ost,-Keller	29,7	30,6	27,2	26,5	13,7	8,3	5,0	3,6
49 Kornburg und Worzeldorf	30,2	31,6	27,9	24,9	13,8	8,3	5,3	4,3
50 Hohe Marter	35,3	37,5	32,1	31,1	7,2	5,1	2,9	1,8
51 Röthenbach West	30,9	30,8	29,3	28,0	9,0	6,1	3,8	2,6
52 Röthenbach Ost	32,8	35,7	30,7	28,6	10,9	7,4	4,5	3,2
53 Eibach	29,7	29,5	27,0	25,9	11,8	7,4	5,1	4,1
54 Reichelsdorf	36,6	38,0	32,8	32,7	7,8	5,4	3,6	2,8
55 Krottenbach/Mühlhof	34,8	36,5	34,2	30,1	13,8	8,5	4,0	3,6
60 Großreuth/Schweinau	36,9	37,3	32,7	30,8	10,9	6,0	4,6	3,6
61 Gebersdorf	35,7	39,0	33,0	31,4	8,5	4,8	3,4	2,4
62 Gaismannshof	35,0	36,1	31,2	29,0	10,9	6,8	4,4	3,7
63 Höfen	36,5	34,9	31,8	29,5	7,7	5,2	2,3	3,0
64 Eberhardshof	43,9	44,6	39,6	36,7	6,9	4,2	2,0	2,3
65 Muggenhof	34,1	38,2	34,2	32,2	8,6	5,9	4,4	4,6
70 Westfriedhof	35,8	38,1	33,0	33,9	10,4	5,3	3,0	4,5
71 Schniegling	35,1	37,3	31,4	29,4	9,8	5,6	3,4	2,2
72 Wetzendorf	30,4	30,1	28,5	26,4	14,1	8,5	5,2	5,1
73 Buch	25,7	24,0	21,0	19,9	7,1	3,0	2,5	1,8
74 Thon	28,7	28,5	26,5	26,5	14,1	9,4	6,3	3,9
75 Almoshof	31,5	30,9	28,4	28,5	5,3	1,2	,5	,6
76 Kraftshof	38,2	37,3	30,0	34,5	7,0	4,1	3,3	2,5
77 Neunhof	32,1	35,2	30,1	26,8	9,7	7,3	3,8	4,0
78 Boxdorf	36,1	37,2	32,3	30,4	10,2	7,1	4,2	2,5
79 Großgründlach	33,4	34,4	31,1	29,9	12,8	7,4	5,5	4,8
80 Schleifweg	30,8	33,0	28,5	26,5	12,5	6,8	5,7	4,1
81 Schoppershof	37,3	37,9	32,5	30,0	10,0	6,5	4,4	3,2
82 Schafhof	31,2	30,3	26,3	25,7	9,1	4,7	4,6	3,3
83 Marienberg	29,6	31,3	27,9	26,3	15,0	9,7	7,8	5,3
84 Ziegelstein	37,5	39,0	36,4	33,5	10,7	6,4	4,2	3,5
85 Mooshof	29,2	30,2	30,1	26,2	12,1	6,4	5,0	3,3
86 Buchenbühl	50,3	52,8	47,3	42,0	8,2	4,7	1,9	3,4
90 St. Jobst	29,9	29,5	25,7	24,9	13,3	9,9	6,7	4,4
91 Erlenstegen	18,8	19,0	17,6	15,3	20,6	14,6	12,2	6,8
92 Mögeldorf	26,2	27,6	25,3	23,0	15,8	11,6	8,6	6,4
93 Schmausenbuckstraße	19,1	19,6	18,1	17,1	21,1	15,8	12,4	8,1
94 Laufamholz	29,9	30,4	26,8	24,1	15,1	8,6	6,9	5,5
95 Zerzabelshof	32,3	33,3	29,7	27,6	12,7	8,9	6,3	4,3
96 Fischbach	31,6	31,8	26,3	25,4	14,5	10,4	6,1	4,2
97 Brunn	19,7	21,3	21,8	20,2	19,2	9,8	6,9	5,3
zusammen	35,8	36,9	32,0	30,1	10,2	6,4	4,4	3,3

Bezirk	Stimmenanteile GRÜNE				Stimmenanteile REP			
	BTW 1990	LTW 1990	EuW 1989	EuW 1994	BTW 1990	LTW 1990	EuW 1989	EuW 1994
	17	18	19	20	21	22	23	24
45 Gartenstadt	3,4	5,0	5,8	7,6	5,19	4,4	16,6	6,6
46 Werderau	3,7	4,5	5,5	7,7	6,39	6,6	21,5	10,5
47 Maiach	4,4	6,1	6,5	9,1	6,25	6,5	18,3	8,7
48 Katzwang/Reichelsd.Ost,-Keller	4,7	7,1	9,5	10,8	4,76	3,9	16,8	5,9
49 Kornburg und Worzeldorf	4,0	5,5	8,1	9,7	4,66	4,2	17,2	6,6
50 Hohe Marter	3,1	5,2	4,7	7,4	7,79	7,2	21,7	9,5
51 Röthenbach West	3,1	4,4	5,7	6,8	5,40	5,2	17,6	7,4
52 Röthenbach Ost	3,7	5,2	7,0	8,6	5,57	5,2	17,3	7,7
53 Eibach	4,1	6,9	7,6	9,6	4,40	3,9	15,7	6,3
54 Reichelsdorf	3,7	6,1	6,8	7,9	6,32	5,8	18,9	8,4
55 Krottenbach/Mühlhof	6,0	9,1	10,1	12,8	4,20	2,9	15,7	7,5
60 Großreuth/Schweinau	3,1	5,7	6,6	9,2	5,88	7,2	18,9	8,4
61 Gebersdorf	4,2	6,9	8,7	9,1	7,32	5,5	20,4	8,5
62 Gaismannshof	3,8	6,9	7,7	9,9	5,83	6,7	20,6	8,2
63 Höfen	3,8	6,9	7,1	8,8	5,84	4,8	21,0	7,5
64 Eberhardshof	5,4	7,8	8,7	11,2	6,88	6,8	19,3	8,4
65 Muggenhof	3,4	5,5	7,6	7,5	7,47	6,9	19,2	8,5
70 Westfriedhof	5,7	8,6	10,4	10,0	7,68	5,9	20,3	7,4
71 Schniegling	5,8	7,7	9,2	10,9	6,65	6,3	19,8	10,1
72 Wetzendorf	5,6	8,5	11,0	11,3	4,96	5,8	16,8	6,8
73 Buch	4,3	4,5	7,1	7,0	8,26	6,7	29,0	12,5
74 Thon	5,7	8,3	12,3	13,1	4,32	4,4	12,9	5,2
75 Almoshof	5,6	5,9	6,2	8,6	6,03	4,9	22,7	10,8
76 Kraftshof	3,6	6,8	8,8	11,4	7,00	7,9	22,1	4,7
77 Neunhof	3,6	6,3	6,0	8,5	5,51	5,7	22,1	7,7
78 Boxdorf	5,3	6,5	8,7	9,1	5,78	6,3	19,0	8,6
79 Großgründlach	5,2	6,8	9,3	11,6	3,45	3,3	13,5	4,5
80 Schleifweg	5,0	9,0	10,3	12,7	3,76	4,3	14,8	6,4
81 Schoppershof	6,0	8,7	9,2	13,0	6,27	6,6	19,1	8,1
82 Schafhof	3,7	5,2	5,2	7,7	4,49	5,2	14,3	4,4
83 Marienberg	6,2	8,2	10,8	13,7	4,34	3,8	15,0	6,2
84 Ziegelstein	5,7	8,0	9,3	11,4	4,94	5,3	16,9	5,9
85 Mooshof	5,1	8,2	9,1	10,1	4,92	5,4	15,0	6,3
86 Buchenbühl	4,9	6,9	6,7	9,7	4,58	4,8	18,1	6,2
90 St. Jobst	6,2	9,1	10,7	13,8	3,81	4,1	14,5	5,4
91 Erlenstegen	6,2	8,8	11,0	13,5	2,35	1,8	9,7	3,5
92 Mögeldorf	6,0	8,4	10,0	13,2	3,73	3,6	12,0	6,4
93 Schmausenbuckstraße	4,6	7,3	7,8	10,7	2,76	3,0	11,7	3,7
94 Laufamholz	5,0	6,8	10,2	11,8	3,46	3,6	12,7	4,6
95 Zerzabelshof	5,7	7,5	8,9	10,7	4,50	4,8	14,1	6,5
96 Fischbach	5,9	9,0	11,1	12,7	4,41	4,9	18,2	6,5
97 Brunn	3,8	5,4	6,3	11,9	5,12	6,3	13,1	3,9
zusammen	5,5	7,9	9,5	11,7	5,5	5,4	17,6	7,2

Relative Abweichung der CSU-Stimmenanteile
vom Stadtdurchschnitt in den Bezirken
bei der Bundestagswahl 1990, der Landtagswahl 1990
und bei den Europawahlen 1990 und 1994

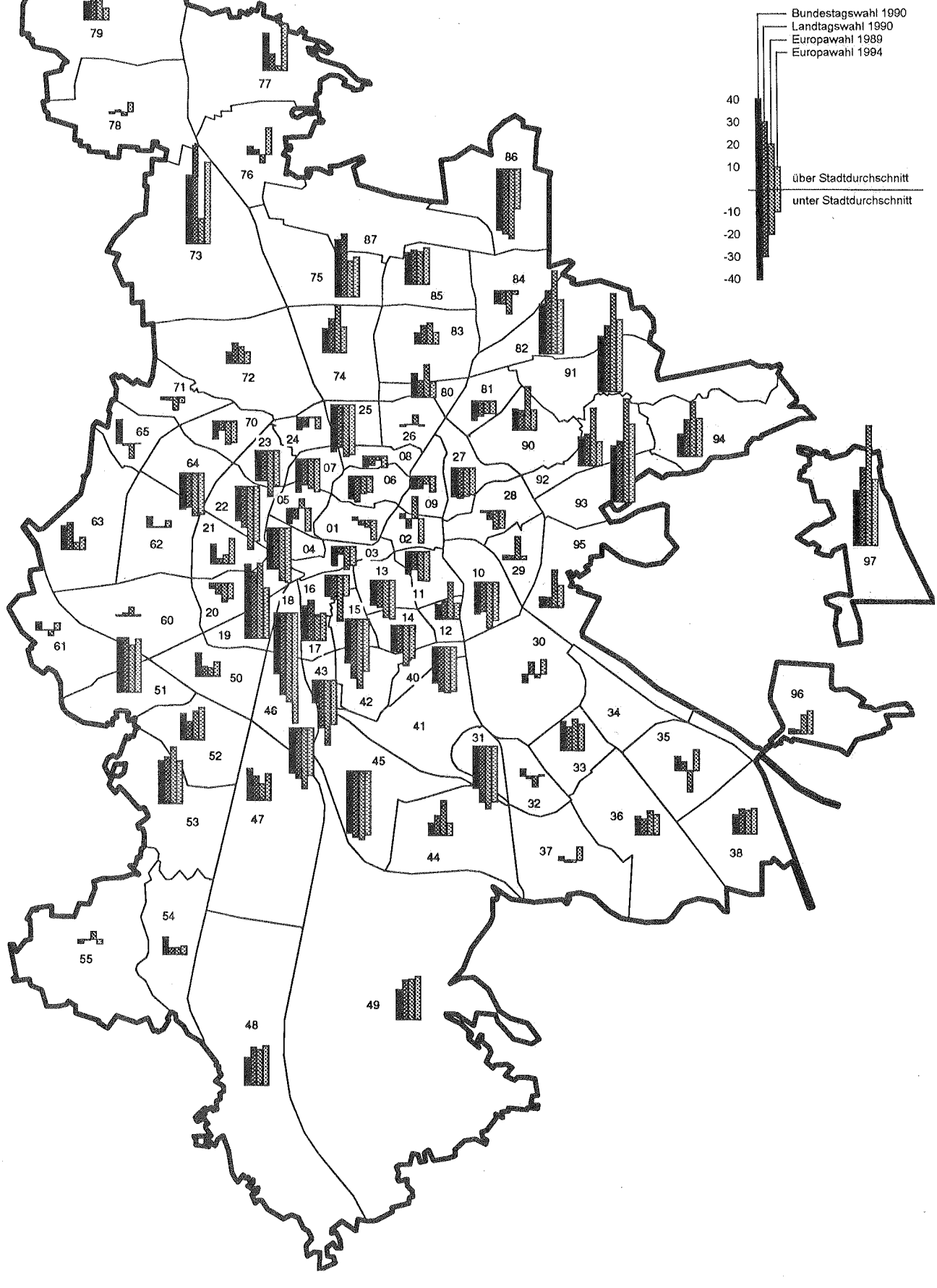

Relative Abweichung der SPD-Stimmenanteile
vom Stadtdurchschnitt in den Bezirken
bei der Bundestagswahl 1990, der Landtagswahl 1990
und bei den Europawahlen 1989 und 1994

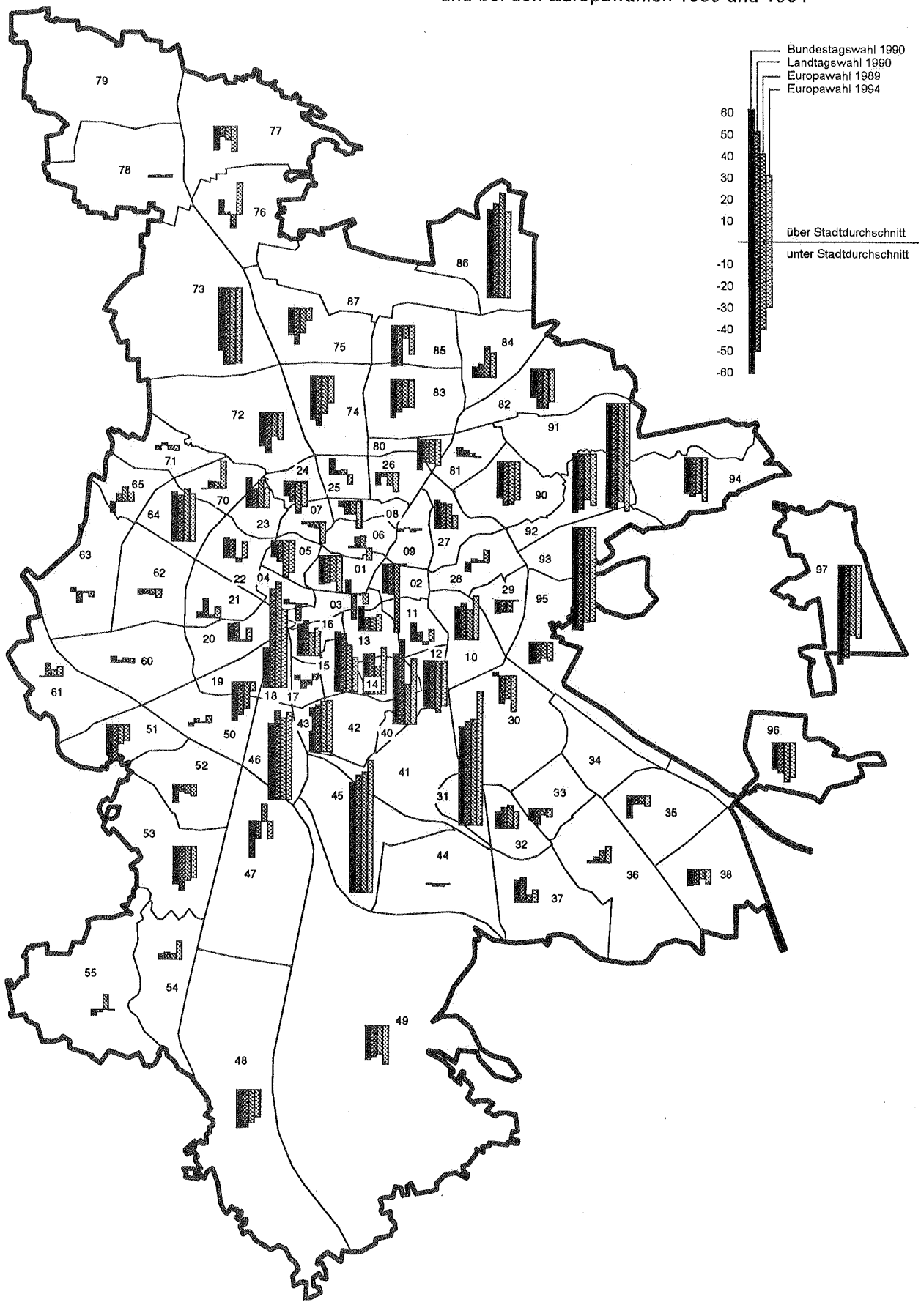

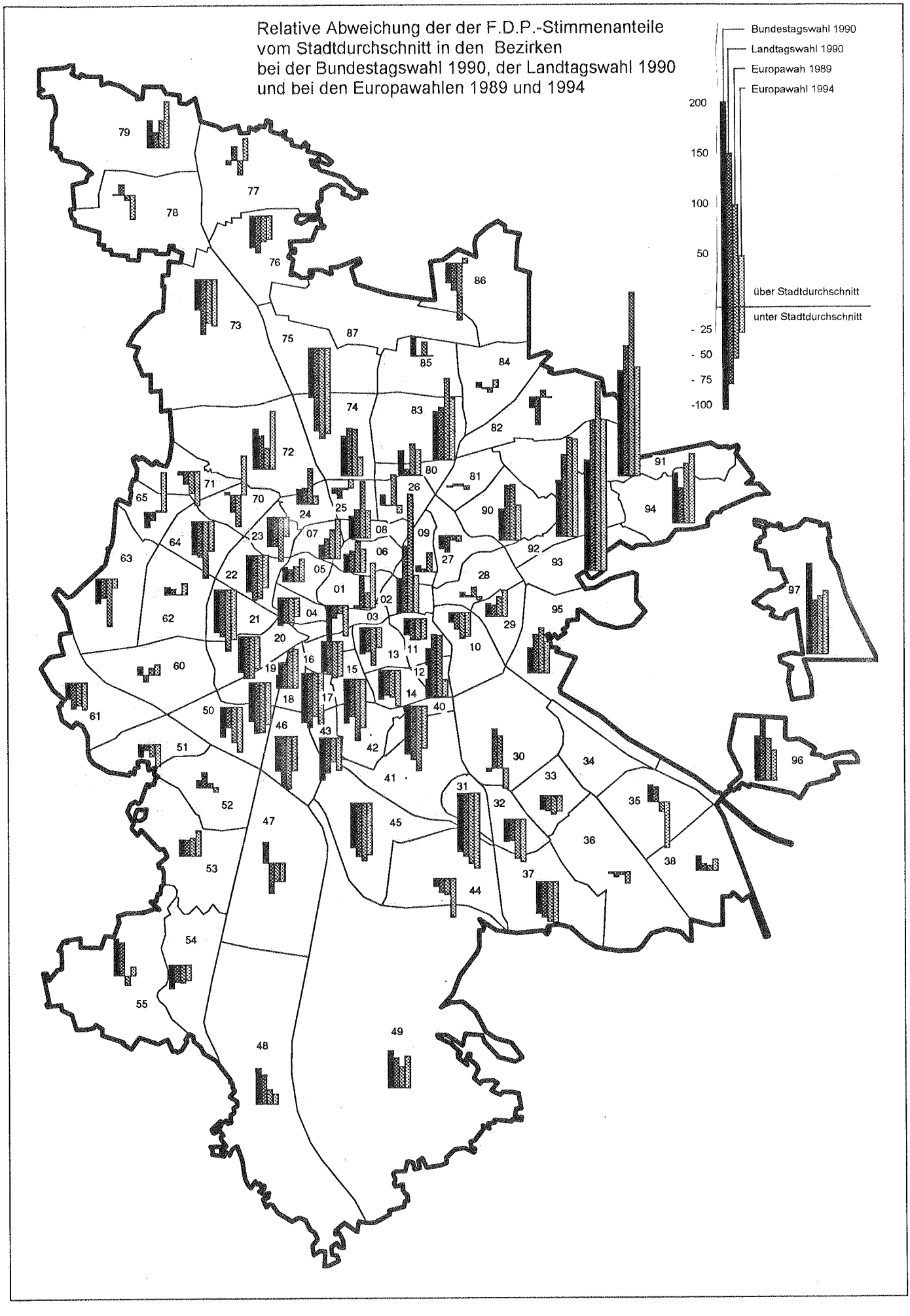
Relative Abweichung der der F.D.P.-Stimmenanteile
vom Stadtdurchschnitt in den Bezirken
bei der Bundestagswahl 1990, der Landtagswahl 1990
und bei den Europawahlen 1989 und 1994
Bundestagswahl 1990
Landtagswahl 1990
Europawah 1989
Europawahl 1994
200
150
100
50
über Stadtdurchschnitt
unter Stadtdurchschnitt
- 25
- 50
- 75
-100

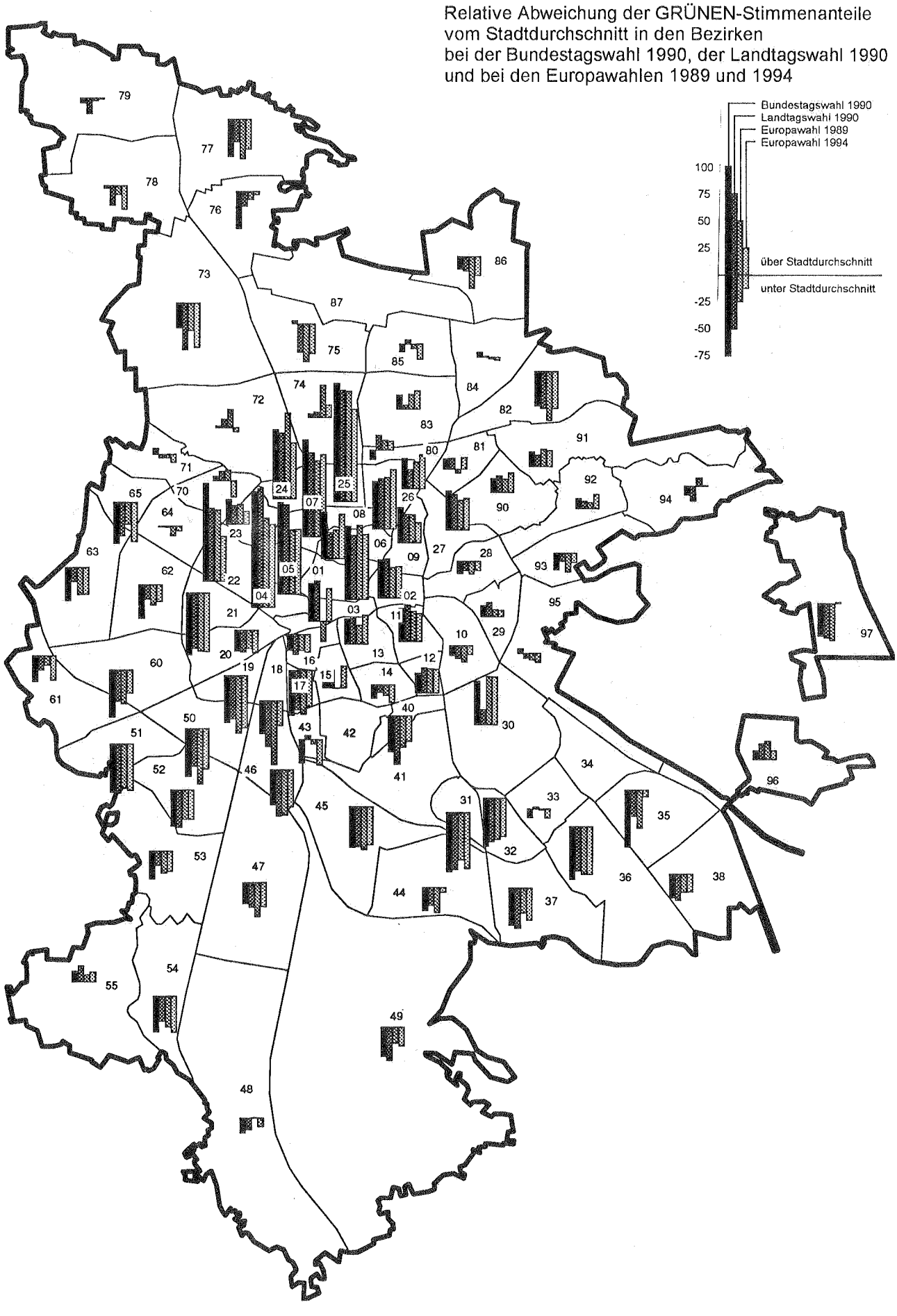
Relative Abweichung der GRÜNEN-Stimmenanteile
vom Stadtdurchschnitt in den Bezirken
bei der Bundestagswahl 1990, der Landtagswahl 1990
und bei den Europawahlen 1989 und 1994
Bundestagswahl 1990
Landtagswahl 1990
Europawahl 1989
Europawahl 1994
100
75
50
25
über Stadtdurchschnitt
unter Stadtdurchschnitt
-25
-50
-75

Relative Abweichung der REP-Stimmenanteile
vom Stadtdurchschnitt in den Bezirken
bei der Bundestagswahl 1990, der Landtagswahl 1990
und bei den Europawahlen 1989 und 1994

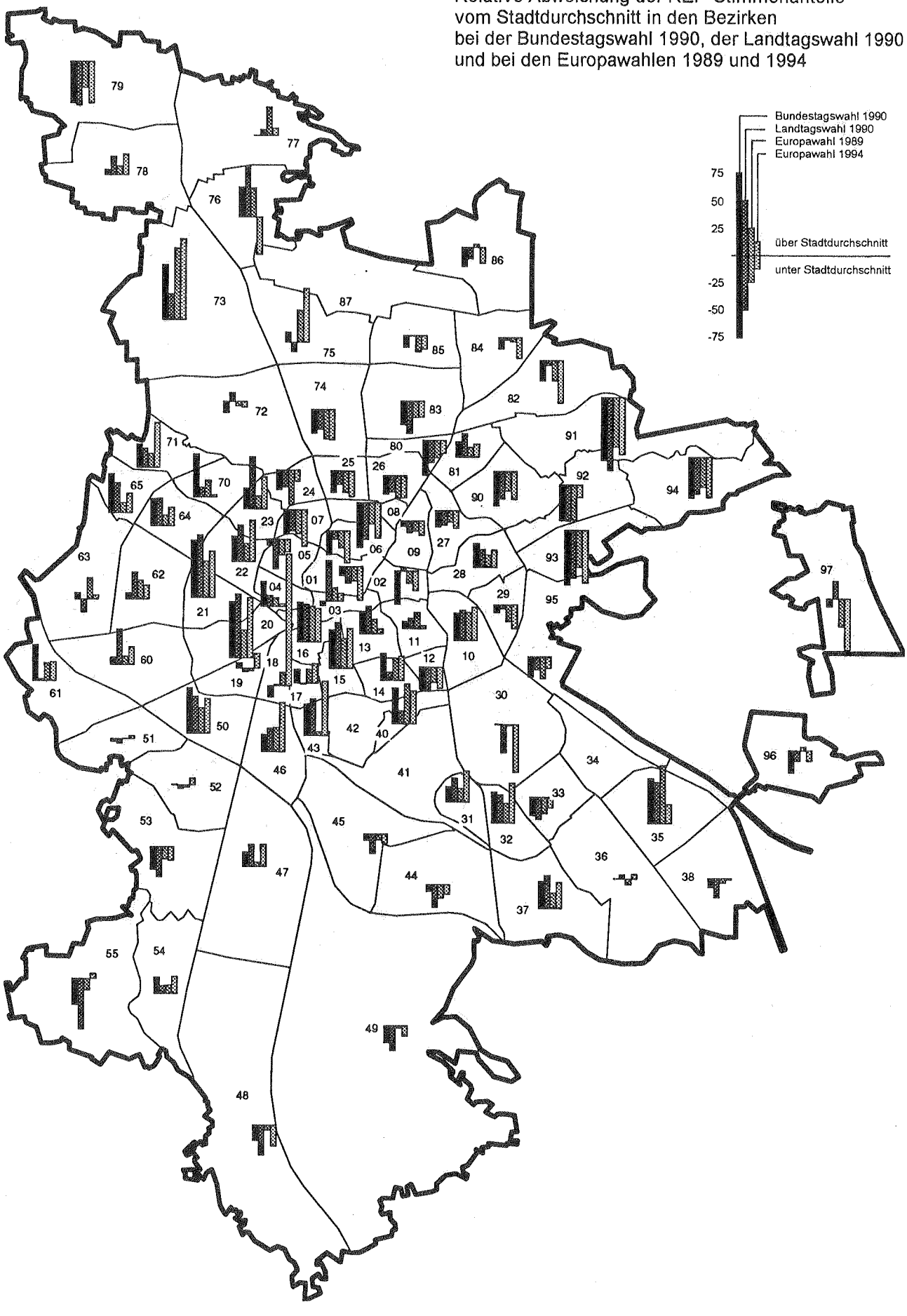

7.7 Ausgewählte Strukturdaten nach Bezirken -Stand Volkszählung 1987-

	Bezirk	Bevölkerung am Ort der Hauptwohnung			Selbständige	Beamte, Angestellte	Arbeiter	Bevölkerung am Ort der Hauptwohnung im Alter von 15 bis unter 65 Jahren mit		
		insg.	darunter Ausländer	darunter 65 Jahre und älter				Volksschule	Realschule	Abitur/FH-Reife
			in % von Spalte 1		in % der Erwerbstätigen insgesamt			in % der Bev.mit allgemeinbildendem Schulabschluß		
		1	2	3	4	5	6	7	8	9
1	Altstadt, St. Lorenz	4487	22.3	13.8	14.7	49.3	36.0	57.9	20.4	21.7
2	Marienvorstadt	1288	9.7	22.0	9.2	60.5	30.3	54.1	22.7	23.2
3	Tafelhof	987	20.0	13.6	7.3	48.0	44.7	65.8	17.9	16.4
4	Gostenhof	7980	40.2	10.0	7.0	33.1	59.9	72.7	11.6	15.7
5	Himpfelshof	5330	18.3	16.6	10.1	52.5	37.4	56.7	19.9	23.4
6	Altstadt, St. Sebald	9544	8.7	20.5	10.9	60.1	29.1	50.8	21.9	27.3
7	St. Johannis	7284	12.3	18.4	9.2	59.0	31.7	51.1	22.5	26.4
8	Pirckheimerstraße	7134	11.0	19.3	10.3	59.8	30.0	50.6	22.3	27.1
9	Wöhrd	9530	9.1	20.1	8.4	58.8	32.8	55.5	21.7	22.8
10	Ludwigsfeld	9817	18.2	18.8	5.8	50.2	44.0	67.9	16.1	16.0
11	Glockenhof	14062	17.2	17.6	6.7	50.4	42.9	66.3	17.5	16.2
12	Guntherstraße	3458	8.4	20.2	12.4	64.2	23.3	49.9	24.9	25.2
13	Galgenhof	16409	19.5	16.7	6.7	49.1	44.2	67.4	17.9	14.7
14	Hummelstein	10063	14.8	22.1	5.0	50.8	44.2	71.2	17.1	11.7
15	Gugelstraße	7369	25.2	17.0	5.3	39.5	55.2	74.1	15.3	10.6
16	Steinbühl	11471	16.6	19.5	4.9	46.2	48.9	73.5	15.7	10.7
17	Gibitzenhof	4889	13.0	23.1	3.0	44.3	52.7	77.1	13.0	9.9
18	Sandreuth	449	27.2	14.3	8.4	37.9	53.7	75.5	15.0	9.6
19	Schweinau	4320	18.9	12.8	4.2	35.3	60.4	74.4	13.2	12.4
20	St. Leonhard	11885	20.3	15.9	5.5	41.7	52.8	75.6	14.1	10.3
21	Sündersbühl	5602	14.9	17.4	4.5	35.8	59.7	76.7	12.5	10.9
22	Bärenschanze	9634	35.6	9.7	4.4	31.1	64.4	75.3	13.0	11.7
23	Sandberg	10540	14.0	20.1	4.9	49.5	45.6	70.5	16.1	13.4
24	Bielingplatz	4764	11.3	17.5	7.6	65.8	26.6	49.9	23.8	26.3
25	Uhlandstraße	9681	17.1	15.2	7.6	51.7	40.7	57.5	18.0	24.6
26	Maxfeld	8945	9.1	22.2	8.0	61.3	30.6	51.3	20.8	27.8
27	Veilhof	11793	11.5	22.0	7.7	55.8	36.6	61.1	20.1	18.7
28	Tullnau	3800	13.8	18.5	8.6	52.8	38.6	61.5	19.4	19.1
29	Gleißhammer	4501	3.7	21.5	9.6	68.1	22.3	51.0	26.9	22.0
30	Dutzendteich	991	10.6	24.8	11.2	53.6	35.2	58.6	19.6	21.7
31	Zollhaus	4423	6.1	22.4	1.3	56.7	42.0	78.2	14.4	7.5
32	Langwasser Nordwest	8473	5.1	15.9	4.5	60.1	35.3	65.1	22.6	12.3
33	Langwasser Nordost	4914	5.4	5.4	4.2	59.8	36.0	56.1	23.3	20.6
34	Beuthener Straße	255	3.1	10.2	.	.	.	.	.	.
35	Altenfurt Nord	1277	5.6	18.2	6.8	52.2	41.0	68.2	19.6	12.2
36	Langwasser Südost	11669	7.8	15.7	5.0	50.3	44.8	66.0	17.9	16.2
37	Langwasser Südwest	9524	5.0	17.1	4.0	54.6	41.4	69.3	18.2	12.5
38	Altenfurt, Moorenbrunn	8152	4.6	13.8	7.7	62.2	30.1	62.5	22.5	15.0
40	Hasenbuck	4108	10.9	25.5	3.1	53.8	43.1	71.5	17.4	11.1
41	Rangierbahnhof	206	19.4	3.9	.	.	.	.	.	.

noch 7.7 Ausgewählte Strukturdaten nach Bezirken -Stand Volkszählung 1987

Bezirk	Bevölkerung am Ort der Hauptwohnung insg.	darunter Ausländer	darunter 65 Jahre und älter	Selbständige	Beamte, Angestellte	Arbeiter	Bevölkerung am Ort der Hauptwohnung im Alter von 15 bis unter 65 Jahren mit Volksschule	Realschule	Abitur/FH-Reife
		in % von Spalte 1		in % der Erwerbstätigen insgesamt			in % der Bev.mit allgemeinbildenden Schulabschluß		
	1	2	3	4	5	6	7	8	9
42 Katzwanger Straße	196	24.0	-	.	.	.	.	.	.
43 Dianastraße	2308	43.2	12.7	3.5	32.7	63.8	80.0	11.5	8.6
44 Trierer Straße	5147	1.9	21.9	8.1	63.8	28.1	60.8	23.5	15.7
45 Gartenstadt	7962	2.7	24.8	4.2	57.5	38.3	73.7	17.4	8.9
46 Werderau	4262	14.9	16.9	4.2	40.7	55.1	77.1	13.8	9.1
47 Maiach	1047	5.0	6.8	8.3	53.7	38.0	68.0	20.9	11.1
48 Katzwang/Reichelsd.Ost,-Keller	9915	3.2	15.1	10.3	62.3	27.4	57.0	26.5	16.5
49 Kornburg und Worzeldorf	10778	2.1	10.2	12.0	66.2	21.9	55.8	26.2	18.1
50 Hohe Marter	6783	13.2	17.7	5.9	42.6	51.5	74.4	15.3	10.3
51 Röthenbach West	8701	4.6	15.2	5.0	54.3	40.7	66.9	19.0	14.1
52 Röthenbach Ost	8372	4.6	19.6	6.4	60.8	32.8	61.5	23.2	15.3
53 Eibach	8237	4.8	18.3	9.9	59.1	31.0	61.5	22.4	16.1
54 Reichelsdorf	7748	5.6	17.5	7.3	53.1	39.6	67.6	20.5	12.0
55 Krottenbach/Mühlhof	1921	5.9	14.4	14.4	54.8	30.8	62.2	23.0	14.8
60 Großreuth/Schweinau	3624	9.4	21.1	6.2	59.7	34.1	67.8	19.0	13.2
61 Gebersdorf	4082	3.0	15.2	6.8	57.6	35.5	67.0	20.7	12.2
62 Gaismannshof	4452	4.4	16.7	10.4	59.5	30.1	61.9	22.4	15.6
63 Höfen	2818	11.5	12.8	8.4	50.4	41.3	71.3	17.4	11.3
64 Eberhardshof	7623	21.8	17.3	5.2	44.2	50.7	73.5	15.7	10.8
65 Muggenhof	1628	32.6	10.7	6.9	32.7	60.4	75.0	14.6	10.5
70 Westfriedhof	1744	10.6	15.7	6.8	63.1	30.1	59.3	23.9	16.7
71 Schniegling	2831	11.5	16.0	8.9	53.9	37.2	64.9	19.5	15.6
72 Wetzendorf	5243	5.1	12.8	11.8	66.0	22.3	51.5	24.6	23.9
73 Buch	1232	7.3	13.8	25.0	40.9	34.2	73.7	16.0	10.3
74 Thon	4809	4.5	12.6	12.5	67.9	19.6	50.6	25.4	24.0
75 Almoshof	912	6.1	16.8	22.0	37.4	40.5	78.7	13.0	8.3
76 Kraftshof	642	2.6	15.4	17.5	46.0	36.5	74.8	15.5	9.8
77 Neunhof	1247	1.6	13.3	17.3	48.3	34.4	71.0	17.9	11.1
78 Boxdorf	2474	3.0	10.5	8.7	51.2	40.2	67.9	18.0	14.1
79 Großgründlach	4098	2.2	10.2	10.8	58.6	30.5	57.8	21.9	20.2
80 Schleifweg	3270	6.5	20.9	11.3	59.6	29.1	53.3	23.5	23.2
81 Schoppershof	7866	9.9	27.6	6.1	53.6	40.3	62.7	19.1	18.2
82 Schafhof	2654	22.6	16.9	4.1	56.9	38.9	65.5	19.9	14.5
83 Marienberg	3528	4.1	17.9	12.3	67.0	20.7	45.3	28.1	26.6
84 Ziegelstein	5593	2.7	24.8	9.1	61.3	29.7	59.6	23.7	16.8
85 Mooshof	1916	3.1	16.9	8.8	69.5	21.8	50.6	29.3	20.1
86 Buchenbühl	2562	1.6	21.5	7.4	56.0	36.6	71.9	18.7	9.5
87 Flughafen	20	-	-	.	.	.	.	.	.
90 St. Jobst	7170	7.5	19.6	12.5	63.1	24.4	49.0	25.4	25.7
91 Erlenstegen	3520	3.8	23.4	26.2	64.0	9.8	28.5	29.7	41.8
92 Mögeldorf	4571	7.2	17.8	13.4	64.5	22.1	46.9	26.4	26.6
93 Schmausenbuckstraße	4606	2.1	20.7	23.2	66.6	10.2	30.7	30.6	38.6
94 Laufamholz	6685	3.7	16.1	11.2	68.0	20.8	47.8	27.7	24.6
95 Zerzabelshof	8291	3.4	33.2	9.9	66.7	23.4	51.3	26.6	22.1
96 Fischbach	4132	4.6	13.5	11.9	55.3	32.9	58.2	22.7	19.1
97 Brunn	715	1.3	9.7	19.1	59.4	21.5	56.4	24.3	19.3
insgesamt	470943	11.4	17.8	7.9	54.1	38.0	62.9	19.9	17.2

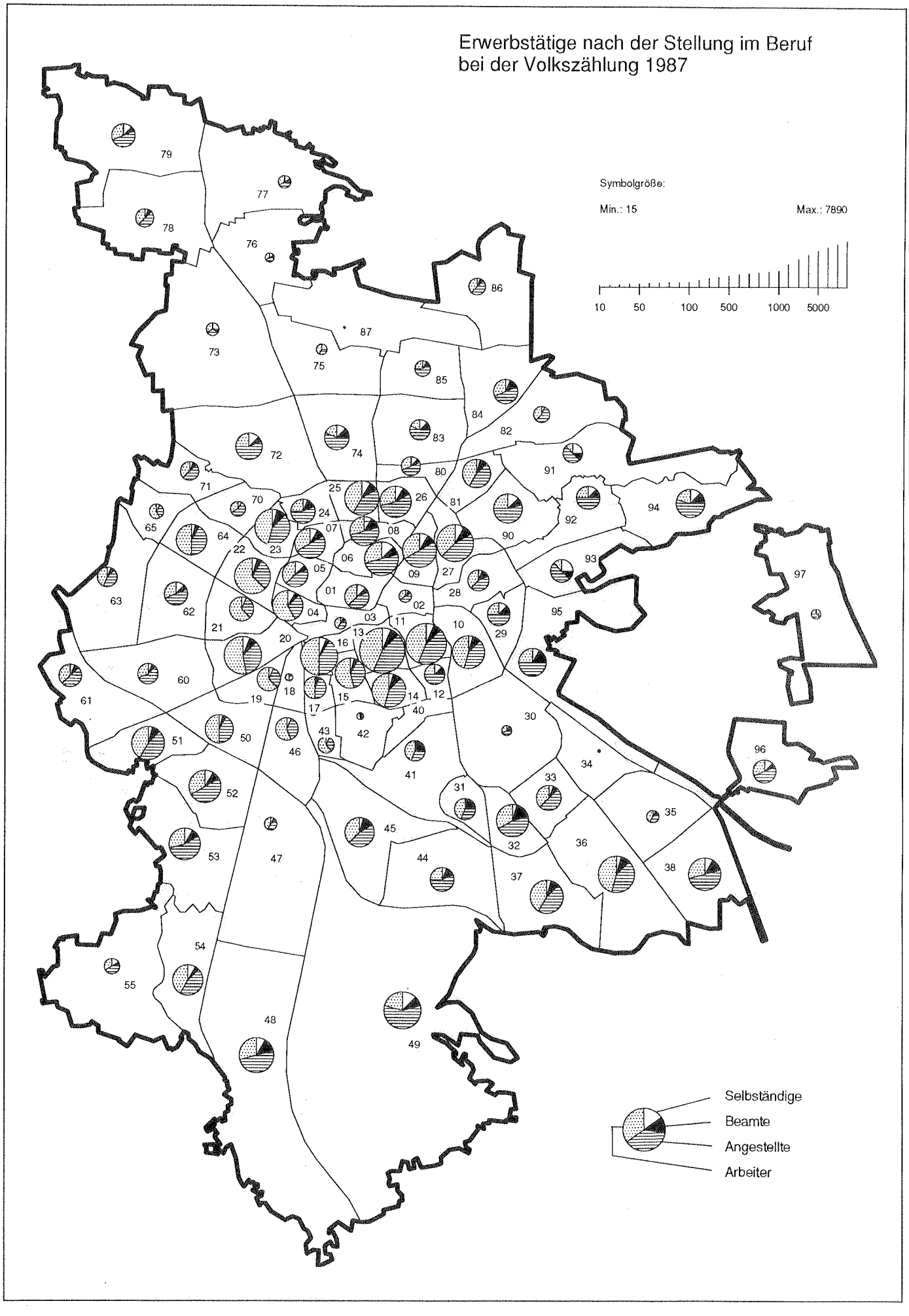
Erwerbstätige nach der Stellung im Beruf
bei der Volkszählung 1987
Symbolgröße:
Min.: 15
Max.: 7890
10
50
100
500
1000
5000
Selbständige
Beamte
Angestellte
Arbeiter

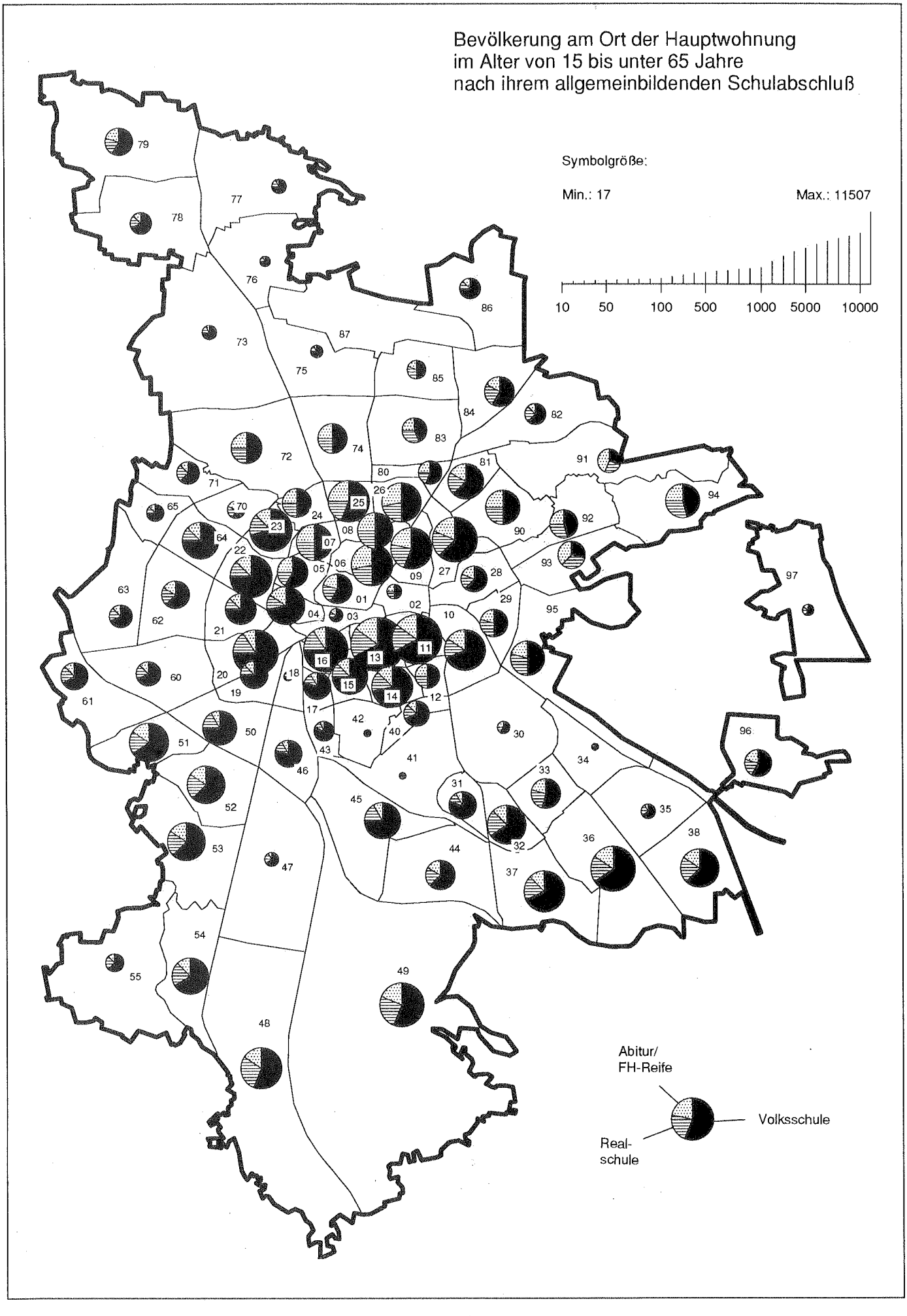
Bevölkerung am Ort der Hauptwohnung
im Alter von 15 bis unter 65 Jahre
nach ihrem allgemeinbildenden Schulabschluß
Symbolgröße:
Min.: 17
Max.: 11507
10
50
100
500
1000
5000
10000
Abitur/
FH-Reife
Volksschule
Real-
schule

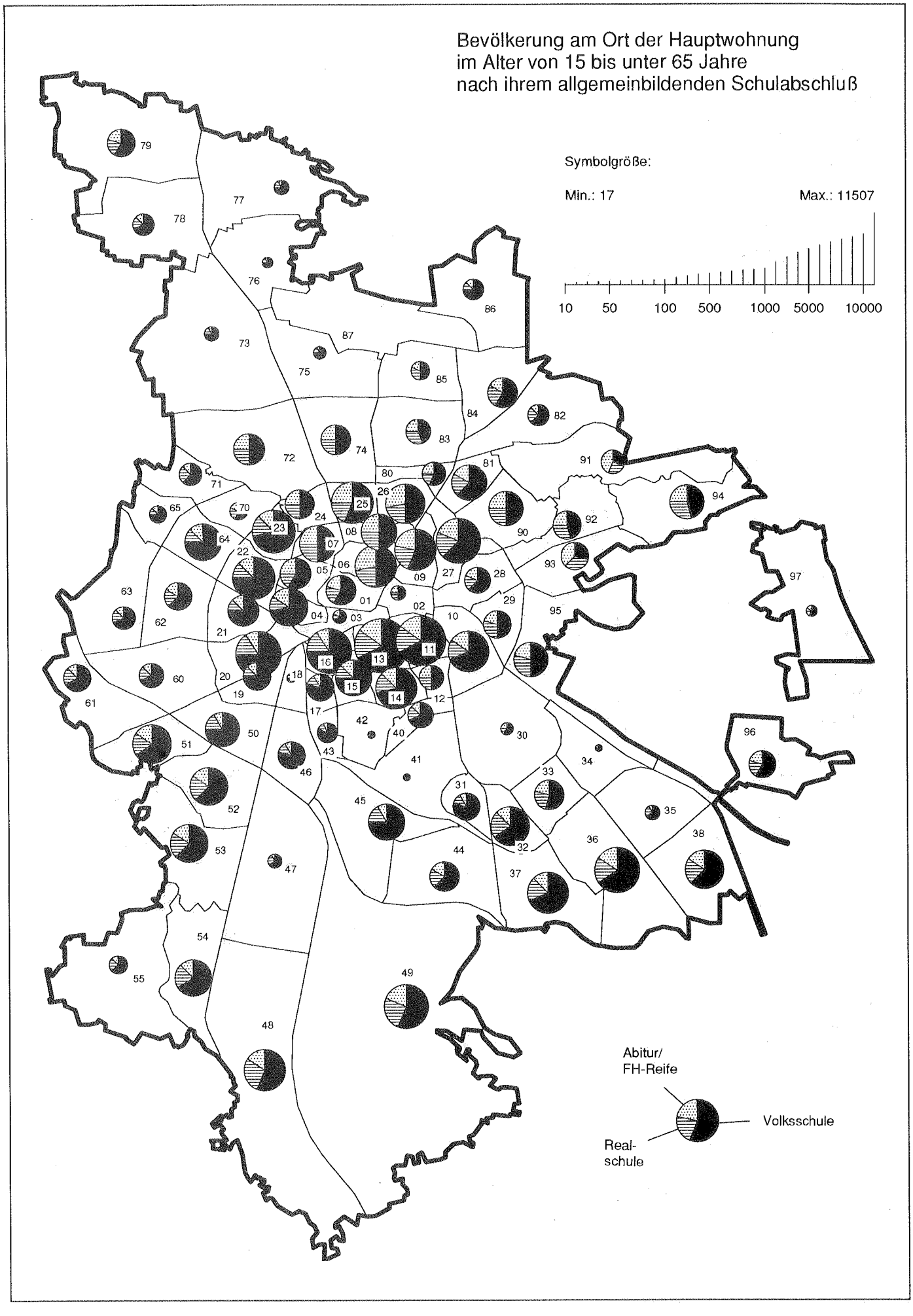
Bevölkerung am Ort der Hauptwohnung
im Alter von 15 bis unter 65 Jahre
nach ihrem allgemeinbildenden Schulabschluß
Symbolgröße:
Min.: 17
Max.: 11507
10
50
100
500
1000
5000
10000
Abitur/
FH-Reife
Volksschule
Real-
schule