

## KARTE DER PV-ZONE




IM LSG 11 "REDNITZTAL SÜD"

GEMARKUNG KATZWANG

Anlage 20

Diese Karte ist Bestandteil der Verordnung zur Änderung der Verordnung zur Festsetzung von Landschaftsschutzgebieten im Stadtgebiet Nürnberg.

### ZEICHENERKLÄRUNG

-  PV-ZONE
-  LANDSCHAFTSSCHUTZGEBIET
-  STADTGRENZE

Für die Richtigkeit der Karte  
Nürnberg, den 27.02.2024

Stadt Nürnberg  
Umweltamt

gez. Köppel

Dr. Klaus Köppel  
Amtsleitung

Die Verordnung wurde vom Stadtrat  
am \_\_\_\_\_ beschlossen.

Nürnberg, den  
Stadt Nürnberg

Marcus König  
Oberbürgermeister

Geobasisdaten:  
© Stadt Nürnberg 2024

