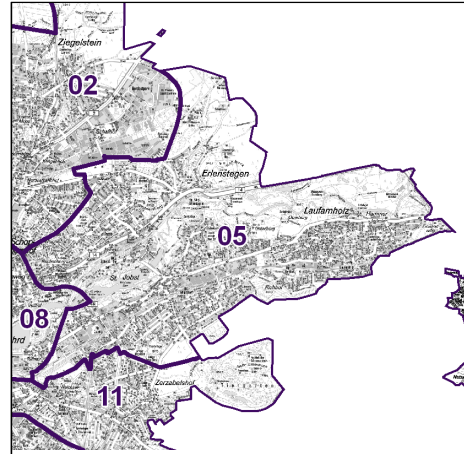
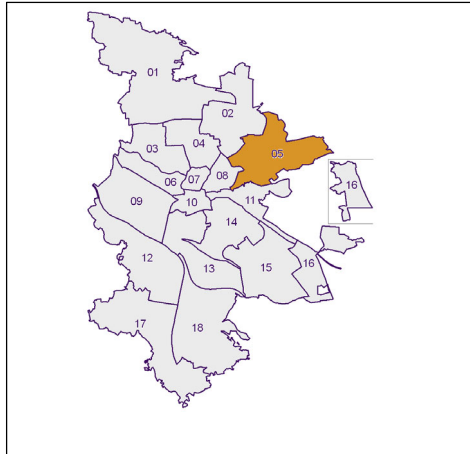


Bürgerversammlungsgebiete (BVG) Nürnberg 2020

Bürgerversammlungsgebiet 05 Erlenstegen, Weigelshof

Erlenstegen, Freiland, Hammer, Laufamholz, Mögeldorf, Oberbürg, Platnersberg, Rechenberg, Rehhof, Spitalhof, Steinplatte, St. Jobst, Unterbürg, Weigelshof



	BVG		Gesamtstadt
Fläche in ha	1 280		18 640
Bevölkerung ¹⁾	35 275		532 331
Einwohner je ha	28		29

1) Einwohner mit Hauptwohnung in Nürnberg (Melderegister 31.12.2020)

Einwohner nach Geschlecht	BVG		Stadt
	Zahl	%	%
männlich	16 737	47,4	49,2
weiblich	18 538	52,6	50,8
zusammen	35 275	100,0	100,0

Stand: 31.12.2020

Einwohner nach Altersgruppen	BVG		Stadt
	Zahl	%	%
0 - 5 Jahre	1 900	5,4	5,6
6 - 14 Jahre	3 016	8,5	7,5
15 - 64 Jahre	22 065	62,6	66,8
ab 65 Jahre	8 294	23,5	20,1

Stand: 31.12.2020

Einwohner nach Nationalität	BVG		Stadt
	Zahl	%	%
Deutsche	30 285	85,9	75,5
Ausländer	4 990	14,1	24,5
darunter aus der EU	2 304	6,5 ²⁾	11,6 ²⁾
darunter aus der Türkei	589	1,7 ²⁾	3,1 ²⁾

2) Anteil an der Bevölkerung insgesamt

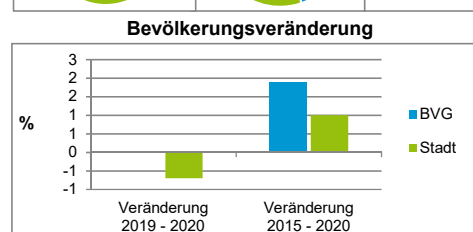
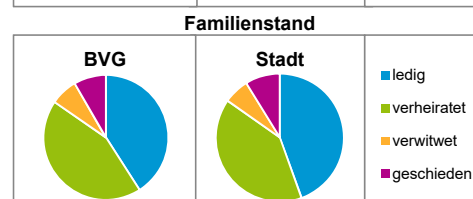
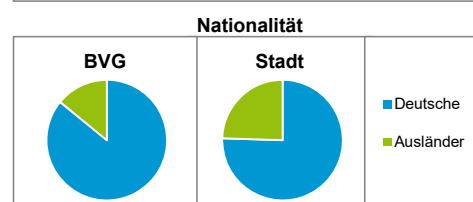
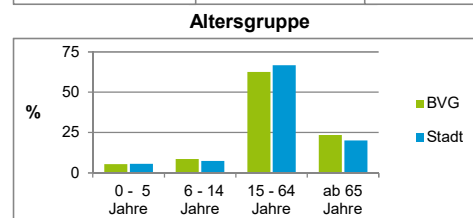
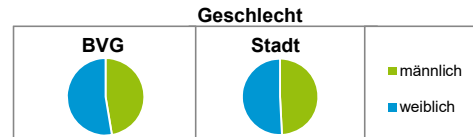
Stand: 31.12.2020

Einwohner nach Familienstand	BVG		Stadt
	Zahl	%	%
ledig	14 433	40,9	44,5
verheiratet	15 399	43,7	40,3
verwitwet	2 512	7,1	6,4
geschieden	2 931	8,3	8,8

Stand: 31.12.2020

Bevölkerungsveränderung	BVG		Stadt
	Einwohner 2019	35 266	
Einwohner 2015	34 621		526 920
Veränderung 2020 gegenüber 2019 in %	0,0		-0,7
Veränderung 2020 gegenüber 2015 in %	1,9		1,0

Stand: 31.12.2020

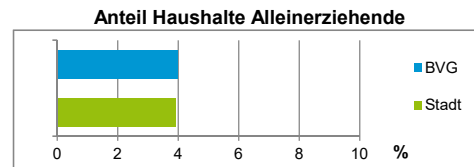


Bürgerversammlungsgebiet 05 Erlenstegen, Weigelshof

Erlenstegen, Freiland, Hammer, Laufamholz, Mögeldorf, Oberbürg, Platnersberg, Rechenberg, Rehhof, Spitalhof, Steinplatte, St. Jobst, Unterbürg, Weigelshof

Haushalte	BVG		Stadt	
	Zahl	%	Zahl	%
Alleinerziehende	708	4,0		3,9
sonstige Haushalte	17 122	96,0		96,1
zusammen	17 830	100,0		100,0

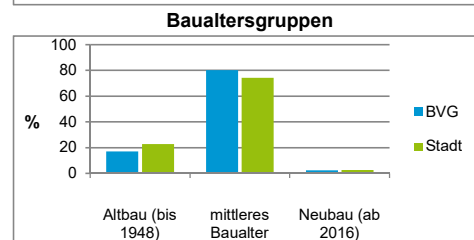
Stand: 31.12.2020



Wohnungen ³⁾ nach Baualtersgruppen	BVG		Stadt	
	Zahl	%	Zahl	%
Altbau (bis 1948)	3 222	17,2		22,9
mittleres Baualter	15 011	80,4		74,3
Neubau (ab 2016)	446	2,4		2,8
ohne Angabe	3	0,0		0,0
zusammen	18 682	100,0		100,0

3) in Wohngebäuden; ohne Wohnheime

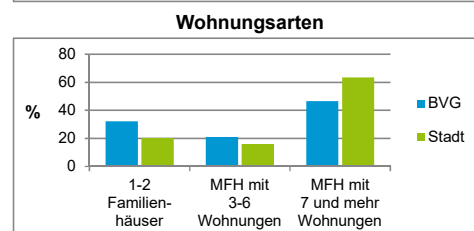
Stand: 31.12.2020



Wohnungen in	BVG		Stadt	
	Zahl	%	Zahl	%
Einfamilienhäusern	4 733	25,3		14,8
Zweifamilienhäusern	1 316	7,0		5,6
MFH mit 3 - 6 Whg. ⁴⁾	3 935	21,1		16,1
MFH ab 7 Whg. ⁴⁾	8 698	46,6		63,5
zusammen	18 682	100,0		100,0

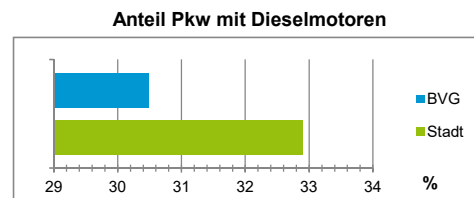
4) MFH= Mehrfamilienhäuser

Stand: 31.12.2020



Kraftfahrzeuge	BVG		Stadt	
	Zahl	%	Zahl	%
Anzahl der Pkw/Kombi	19 973		248 684	
Pkw/Kombi je 1 000 Einwohner	566		467	
Pkw/Kombi mit Dieselmotor, Anteil in %	30,5		32,9	

Stand: 31.12.2020



Impressum

Herausgeberin:

Stadt Nürnberg
 Amt für Stadtforschung und Statistik
 für Nürnberg und Fürth
 Unschiltplatz 7a
 90403 Nürnberg
 Telefon 0911 231-2843
 Fax 0911 231-2844
 E-Mail statistikinfo@stadt.nuernberg.de
 Internet www.statistik.nuernberg.de