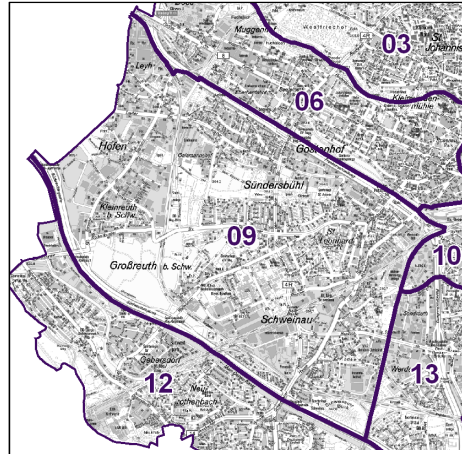
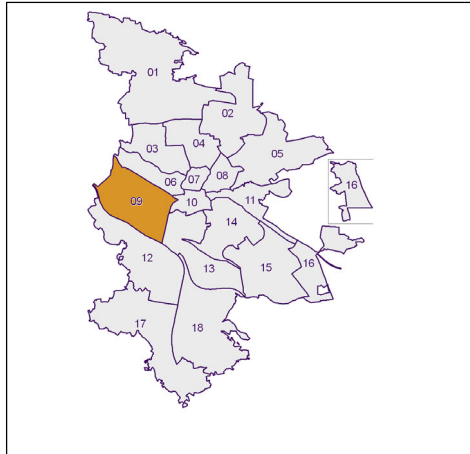


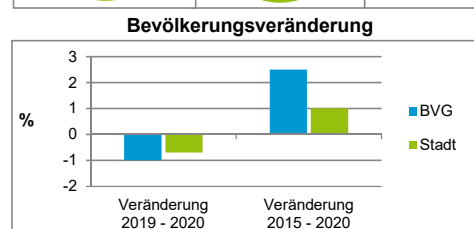
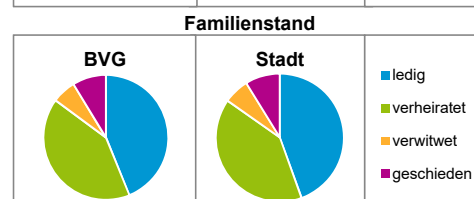
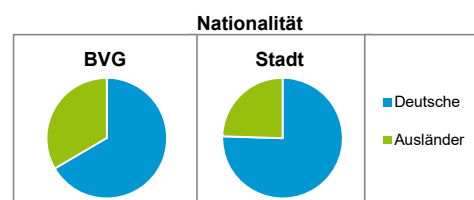
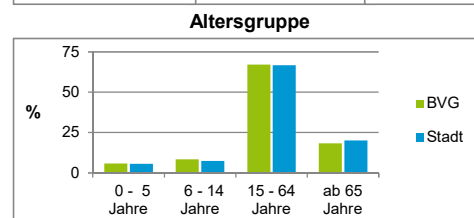
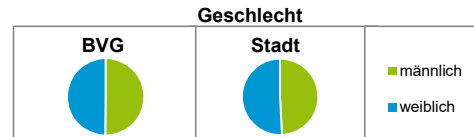
# Bürgerversammlungsgebiete (BVG) Nürnberg 2020

## Bürgerversammlungsgebiet 09 Gaismannshof, Sündersbühl

Gaismannshof, Großreuth b. Schweinau, Höfen, Kleinreuth b. Schweinau, Leyh, Schweinau, St. Leonhard, Sündersbühl



	BVG		Gesamtstadt
Fläche in ha	1 211		18 640
Bevölkerung <sup>1)</sup>	48 713		532 331
Einwohner je ha	40		29
1) Einwohner mit Hauptwohnung in Nürnberg (Melderegister 31.12.2020)			
Einwohner nach Geschlecht	BVG		Stadt
	Zahl	%	%
männlich	24 454	50,2	49,2
weiblich	24 259	49,8	50,8
<b>zusammen</b>	<b>48 713</b>	<b>100,0</b>	<b>100,0</b>
Stand: 31.12.2020			
Einwohner nach Altersgruppen	BVG		Stadt
	Zahl	%	%
0 - 5 Jahre	2 850	5,9	5,6
6 - 14 Jahre	4 153	8,5	7,5
15 - 64 Jahre	32 753	67,2	66,8
ab 65 Jahre	8 957	18,4	20,1
Stand: 31.12.2020			
Einwohner nach Nationalität	BVG		Stadt
	Zahl	%	%
Deutsche	32 457	66,6	75,5
Ausländer	16 256	33,4	24,5
darunter aus der EU	8 268	17,0 <sup>2)</sup>	11,6 <sup>2)</sup>
darunter aus der Türkei	2 543	5,2 <sup>2)</sup>	3,1 <sup>2)</sup>
2) Anteil an der Bevölkerung insgesamt			
Stand: 31.12.2020			
Einwohner nach Familienstand	BVG		Stadt
	Zahl	%	%
ledig	21 353	43,8	44,5
verheiratet	20 110	41,3	40,3
verwitwet	3 021	6,2	6,4
geschieden	4 229	8,7	8,8
Stand: 31.12.2020			
Bevölkerungsveränderung	BVG		Stadt
	Zahl	%	%
Einwohner 2019	49 182		535 886
Einwohner 2015	47 534		526 920
Veränderung 2020 gegenüber 2019 in %	-1,0		-0,7
Veränderung 2020 gegenüber 2015 in %	2,5		1,0
Stand: 31.12.2020			

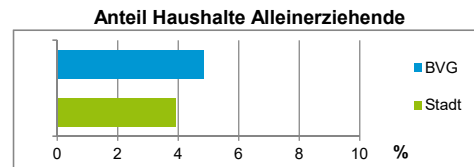


## Bürgerversammlungsgebiet 09 Gaismannshof, Sündersbühl

Gaismannshof, Großreuth b. Schweinau, Höfen, Kleinreuth b. Schweinau, Leyh, Schweinau, St. Leonhard, Sündersbühl

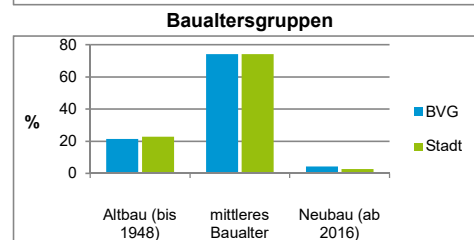
Haushalte	BVG		Stadt	
	Zahl	%	Zahl	%
Alleinerziehende	1 172	4,9		3,9
sonstige Haushalte	22 941	95,1		96,1
<b>zusammen</b>	<b>24 113</b>	<b>100,0</b>		<b>100,0</b>

Stand: 31.12.2020



Wohnungen <sup>3)</sup> nach Baualtersgruppen	BVG		Stadt	
	Zahl	%	Zahl	%
Altbau (bis 1948)	5 087	21,5		22,9
mittleres Baualter	17 587	74,2		74,3
Neubau (ab 2016)	1 026	4,3		2,8
ohne Angabe	2	0,0		0,0
<b>zusammen</b>	<b>23 702</b>	<b>100,0</b>		<b>100,0</b>

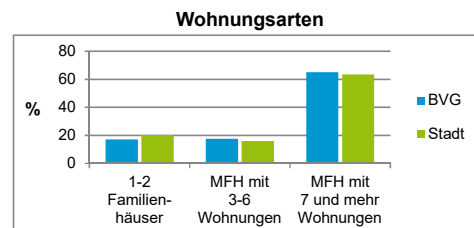
Stand: 31.12.2020



3) in Wohngebäuden; ohne Wohnheime

Wohnungen in	BVG		Stadt	
	Zahl	%	Zahl	%
Einfamilienhäusern	2 955	12,5		14,8
Zweifamilienhäusern	1 104	4,7		5,6
MFH mit 3 - 6 Whg. <sup>4)</sup>	4 211	17,8		16,1
MFH ab 7 Whg. <sup>4)</sup>	15 432	65,1		63,5
<b>zusammen</b>	<b>23 702</b>	<b>100,0</b>		<b>100,0</b>

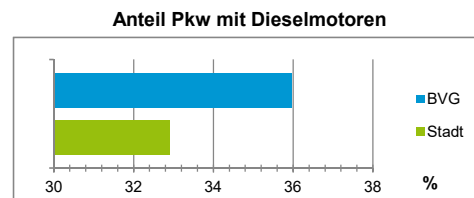
Stand: 31.12.2020



4) MFH= Mehrfamilienhäuser

Kraftfahrzeuge	BVG		Stadt	
	Zahl	%	Zahl	%
Anzahl der Pkw/Kombi	21 185		248 684	
Pkw/Kombi je 1 000 Einwohner	435		467	
Pkw/Kombi mit Dieselmotor, Anteil in %	36,0		32,9	

Stand: 31.12.2020



### Impressum

Herausgeberin:

Stadt Nürnberg  
 Amt für Stadtforschung und Statistik  
 für Nürnberg und Fürth  
 Unschiltplatz 7a  
 90403 Nürnberg  
 Telefon 0911 231-2843  
 Fax 0911 231-2844  
 E-Mail [statistikinfo@stadt.nuernberg.de](mailto:statistikinfo@stadt.nuernberg.de)  
 Internet [www.statistik.nuernberg.de](http://www.statistik.nuernberg.de)