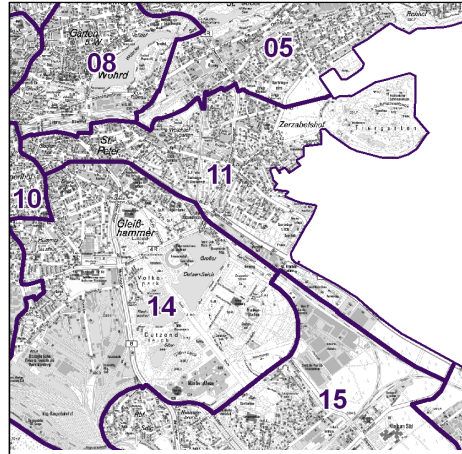
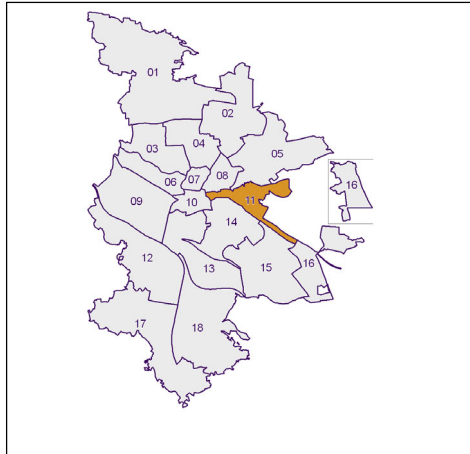


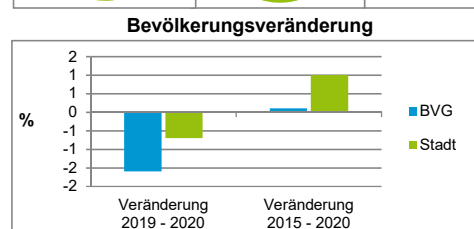
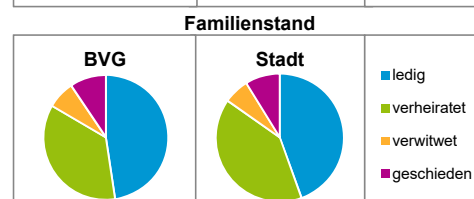
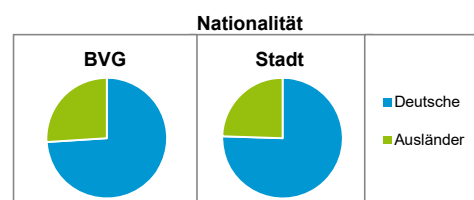
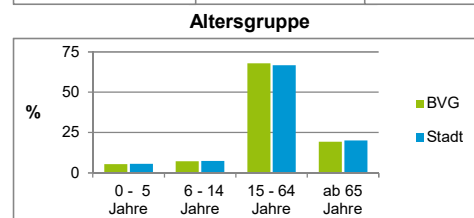
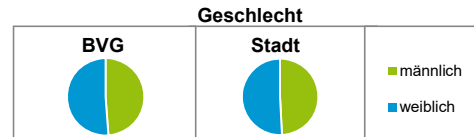
Bürgerversammlungsgebiete (BVG) Nürnberg 2020

Bürgerversammlungsgebiet 11 Gleißhammer-Nord, Zerzabelshof

Gleißhammer-Nord, Glockenhof, St. Peter, Weichselgarten, Zerzabelshof



	BVG		Gesamtstadt	
Fläche in ha	540		18 640	
Bevölkerung ¹⁾	30 778		532 331	
Einwohner je ha	57		29	
1) Einwohner mit Hauptwohnung in Nürnberg (Melderegister 31.12.2020)				
Einwohner nach Geschlecht	BVG		Stadt	
	Zahl	%	Zahl	%
männlich	15 049	48,9	15 049	49,2
weiblich	15 729	51,1	15 729	50,8
zusammen	30 778	100,0	30 778	100,0
Stand: 31.12.2020				
Einwohner nach Altersgruppen	BVG		Stadt	
	Zahl	%	Zahl	%
0 - 5 Jahre	1 663	5,4	1 663	5,6
6 - 14 Jahre	2 257	7,3	2 257	7,5
15 - 64 Jahre	20 920	68,0	20 920	66,8
ab 65 Jahre	5 938	19,3	5 938	20,1
Stand: 31.12.2020				
Einwohner nach Nationalität	BVG		Stadt	
	Zahl	%	Zahl	%
Deutsche	22 768	74,0	22 768	75,5
Ausländer	8 010	26,0	8 010	24,5
darunter aus der EU	3 125	10,2 ²⁾	3 125	11,6 ²⁾
darunter aus der Türkei	1 017	3,3 ²⁾	1 017	3,1 ²⁾
2) Anteil an der Bevölkerung insgesamt				
Stand: 31.12.2020				
Einwohner nach Familienstand	BVG		Stadt	
	Zahl	%	Zahl	%
ledig	14 660	47,6	14 660	44,5
verheiratet	11 023	35,8	11 023	40,3
verwitwet	2 206	7,2	2 206	6,4
geschieden	2 889	9,4	2 889	8,8
Stand: 31.12.2020				
Bevölkerungsveränderung	BVG		Stadt	
	Zahl	%	Zahl	%
Einwohner 2019	31 281		535 886	
Einwohner 2015	30 753		526 920	
Veränderung 2020 gegenüber 2019 in %	-1,6		-0,7	
Veränderung 2020 gegenüber 2015 in %	0,1		1,0	
Stand: 31.12.2020				



Bürgerversammlungsgebiet 11 Gleißhammer-Nord, Zerzabelshof

Gleißhammer-Nord, Glockenhof, St. Peter, Weichselgarten, Zerzabelshof

Haushalte	BVG		Stadt	
	Zahl	%	Zahl	%
Alleinerziehende	751	4,5		3,9
sonstige Haushalte	15 817	95,5		96,1
zusammen	16 568	100,0		100,0

Stand: 31.12.2020

Wohnungen ³⁾ nach Baualtersgruppen	BVG		Stadt	
	Zahl	%	Zahl	%
Altbau (bis 1948)	4 469	28,4		22,9
mittleres Baualter	10 930	69,5		74,3
Neubau (ab 2016)	329	2,1		2,8
ohne Angabe	0	0,0		0,0
zusammen	15 728	100,0		100,0

3) in Wohngebäuden;
ohne Wohnheime

Stand: 31.12.2020

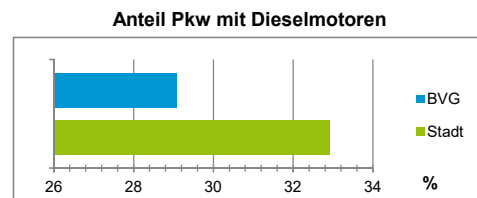
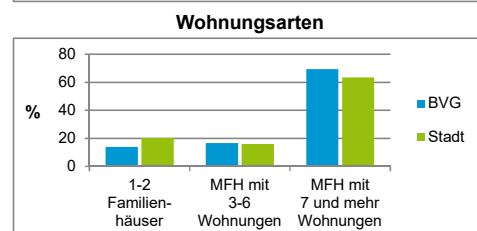
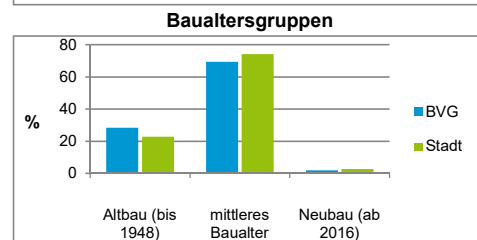
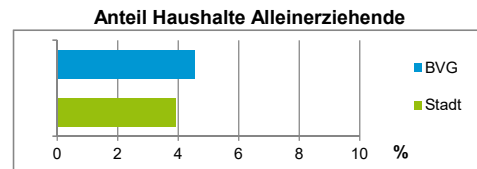
Wohnungen in	BVG		Stadt	
	Zahl	%	Zahl	%
Einfamilienhäusern	1 524	9,7		14,8
Zweifamilienhäusern	664	4,2		5,6
MFH mit 3 - 6 Whg. ⁴⁾	2 617	16,6		16,1
MFH ab 7 Whg. ⁴⁾	10 923	69,4		63,5
zusammen	15 728	100,0		100,0

4) MFH= Mehrfamilienhäuser

Stand: 31.12.2020

Kraftfahrzeuge	BVG		Stadt	
	Zahl	%	Zahl	%
Anzahl der Pkw/Kombi Pkw/Kombi je 1 000 Einwohner	11 615		248 684	
Pkw/Kombi mit Dieselmotor, Anteil in %	377		467	
	29,1		32,9	

Stand: 31.12.2020



Impressum

Herausgeberin:

Stadt Nürnberg
 Amt für Stadtforschung und Statistik
 für Nürnberg und Fürth
 Unschiltplatz 7a
 90403 Nürnberg
 Telefon 0911 231-2843
 Fax 0911 231-2844
 E-Mail statistikinfo@stadt.nuernberg.de
 Internet www.statistik.nuernberg.de