




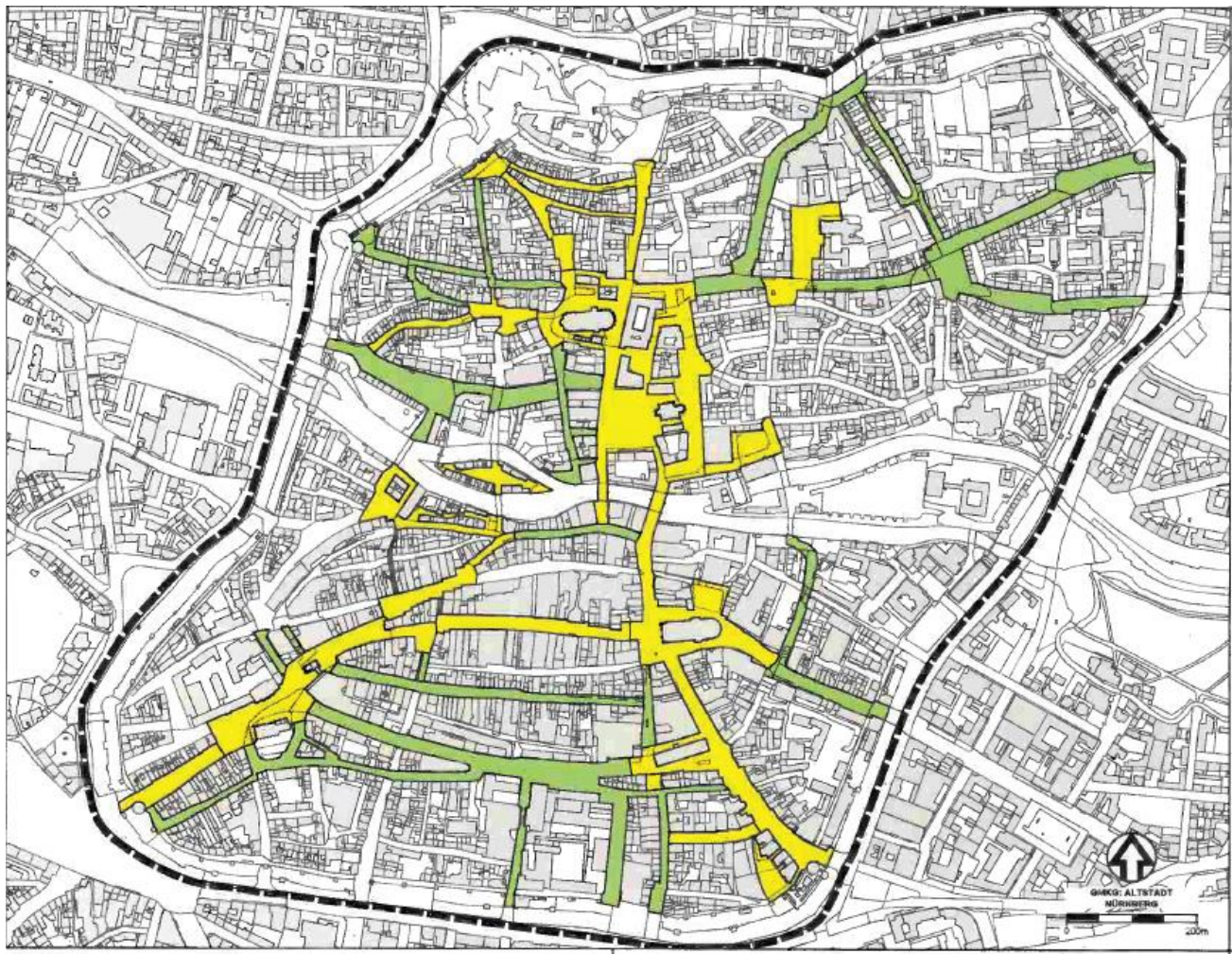


Sondernutzungsrichtlinie für die Nürnberger Altstadt

Zonenübersichtsplan Altstadt (Anlage 2)

ZEICHENERKLÄRUNG

-  Ensembleschutzgebiet Altstadt nach dem Bayerischen Denkmalschutzgesetz
-  **Zone 1**
Stadtbildprägende Plätze und Bereiche von besonderer städtebaulicher Bedeutung, meist im Umfeld von bedeutenden Baudenkmälern und/oder hoher Denkmaldichte, Blickachsen, hohe Fußgängerfrequenz, Bereiche von touristischem Interesse
-  **Zone 2**
Wichtige und stark frequentierte Verbindungen innerhalb der Altstadt und Zugänge in die Altstadt, auch Einzeldenkmäler befinden sich hier



STADTPLANUNGSAMT NÜRNBERG

PLANUNG ÖFFENTLICHER RAUM

ABTEILUNG	gez. Leibl	NÜRNBERG, 18.05.2019
SACHGEBIET	gez. Wenninger	
BEARBEITUNG	gez. Wirsing/Leib/Thoma/Leibl	gez. Dengler
BEREICHLEITER	Stadtrat	DENGLER AMTSL EITER
M 1: 8000	PLAN-NR. 06 / 2019	
ÄNDERUNGEN		
DATUM	BEARB.	OBJEKT

Gebaisdaten © Bayerische Vermessungsverwaltung
Darstellung der Flurkarte als Eigentumswels nicht geeignet.