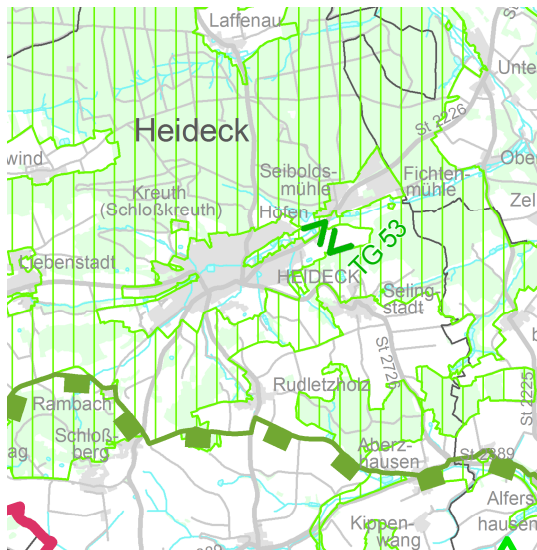
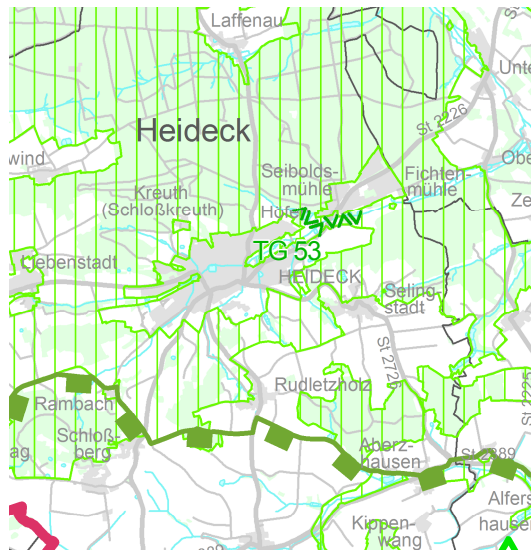


Kartographische Darstellung zu Beschlussempfehlung Nr. 76



Entwurf der 20. Änderung des Regionalplanes
(Stand: 05.05.2017)



Abgrenzungsvorschlag für das ergänzende
Beteiligungsverfahren

Legende



Trenngrün



Landschaftsschutzgebiet




Naturpark



Landschaftspflegerische Maßnahme: Pflege von Biotopen

Verwaltungsgrenzen



Grenzen der Gemeinden



Grenzen der Landkreise und kreisfreien Städte



Grenze des Regierungsbezirkes



Regionsgrenze

Maßstab 1:100 000

Bearbeitungsstand: 06.11.2017

Bearbeiter: Regionsbeauftragter für die Region Nürnberg
bei der Regierung von Mittelfranken

Kartographie: Regierung von Mittelfranken

Herausgeber: Planungsverband Region Nürnberg

Kartengrundlage:

Nutzung der Geobasisdaten der Bayerischen Vermessungsverwaltung
Geobasisdaten: ©Bayerische Vermessungsverwaltung 2017