

„Machbarkeitsstudie“

Nägeleinsplatz mit Umfeld

**Planungsworkshop im Bürgerdialog
20.03.2018**



LANDSCHAFT entwerfen heißt ins
GESPRÄCH kommen.



Susanne Genilke



Felix Metzler



Tobias Kramer

INTUITION steht am Anfang allen Handelns.
ERFAHRUNG führt zum erstrebten **ERGEBNIS**.

Das Gesicht des Ortes ...



Quelle: SÖR 2017_NÄPL@GG (162)(1)



Quelle: toponauten@TK



Quelle: toponauten@TK

... und wie es dazu kam.



historische Zeichnung der Nägeleinsmühlen.
Nicht genau datiert. Quelle: Stadtbuch Nürnberg, A41_II_IR_256_39

Nägeleinsmühlen um die Jahrhundertwende.

Nicht genau datiert. Quelle: Stadtbuch Nürnberg, A41_Repr_80_V_HindereNägeleinsmühle



toponauten

Nägeleinsmühlen um die Jahrhundertwende.

1900!

Nicht genau datiert. Quelle: Stadtbuch Nürnberg, A47_KK_104_607



toponauten



direkter Wasserkontakt
an den Nägeleinsmühlen
Quelle: Stadtbuch Nürnberg, A43_F_87_37



Kartierung der
Kriegsschäden
nach 1945
Quelle: Stadtbuch Nürnberg, Schäden
1945

toponauten

Im Kampf gegen Hochwasser

Nicht genau datiert. Quelle: Stadtbuch Nürnberg, A39_III_FI_1497_323



toponauten

Der Nägeleinsplatz
Ende der
60er Jahre.

Quelle: Stadtbuch Nürnberg,
A49_I_1284_34



toponauten

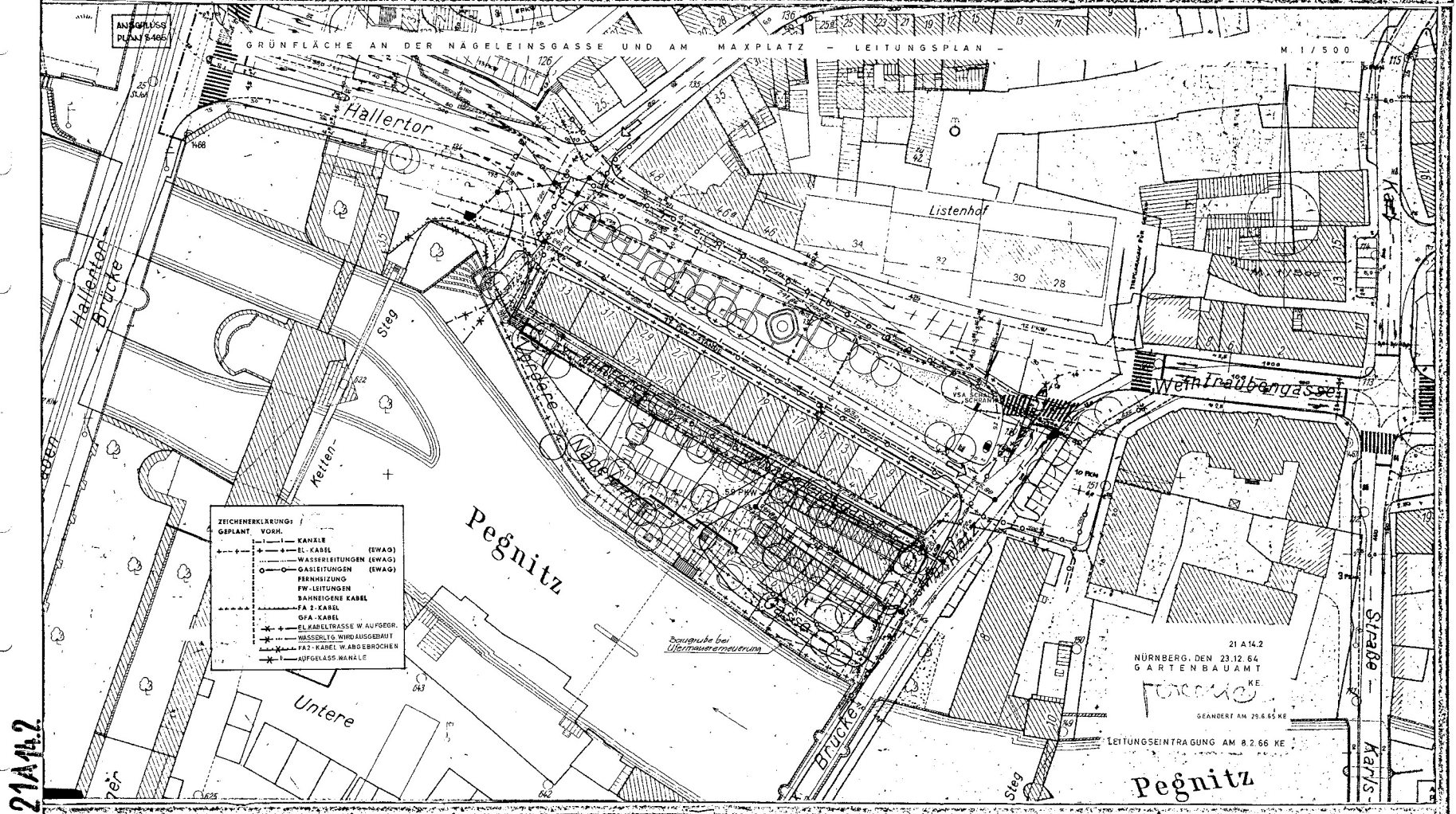


Der junge Nägeleinsplatz.
in den 1970-ern
Quelle: Stadtbuch Nürnberg, 1_1_069

Vertrauter Blick in der Zeit zurück
1992
Quelle: Stadtbuch Nürnberg, 1-2_090_1992

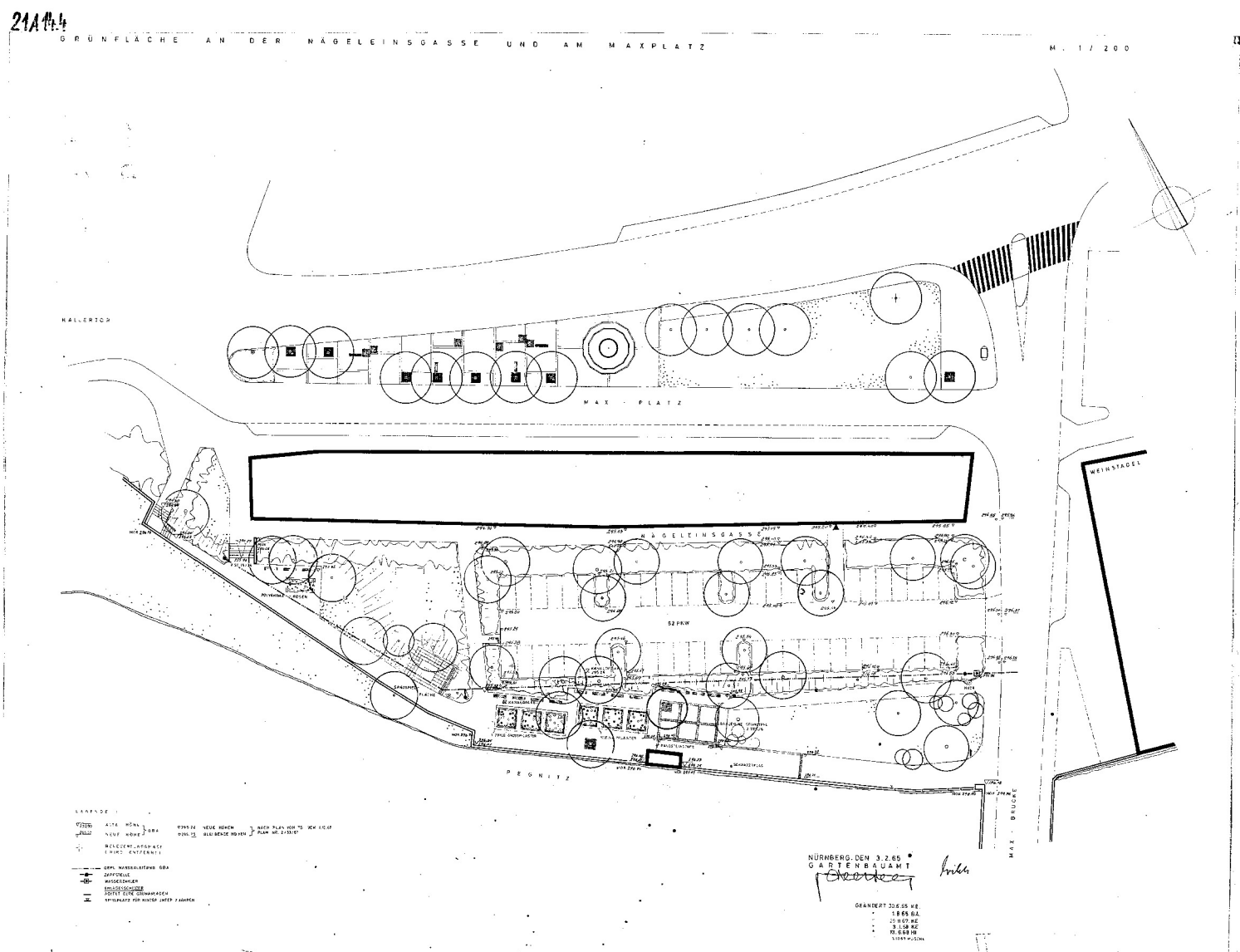
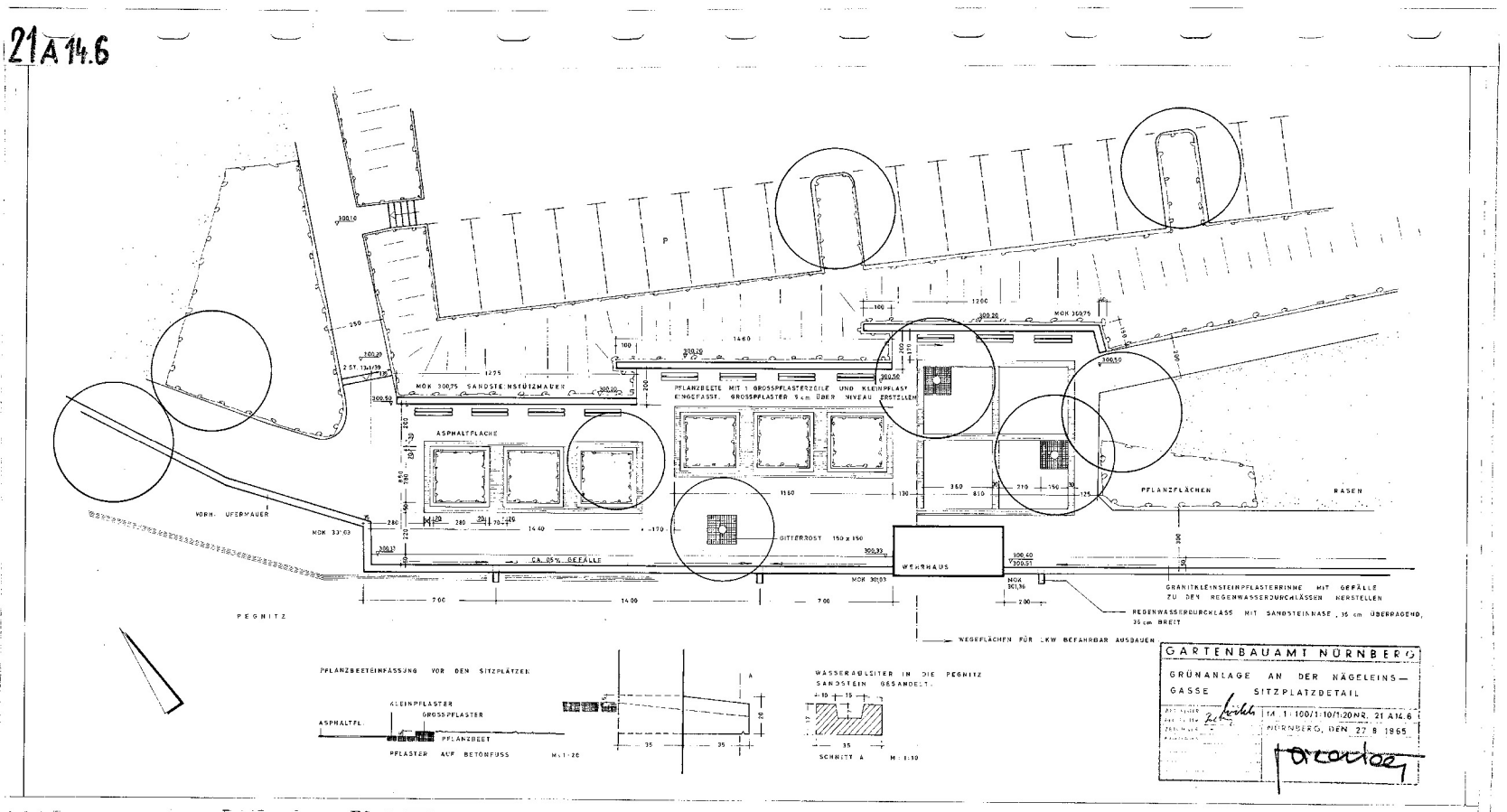
toponauten







Planung der aktuellen Faktenlage aus Mitte der 60er Jahre.

Quelle: Stadtarchiv Nürnberg, Plannummern: 21A1402, 21A1404, 21A1406




Das legen wir zugrunde ...

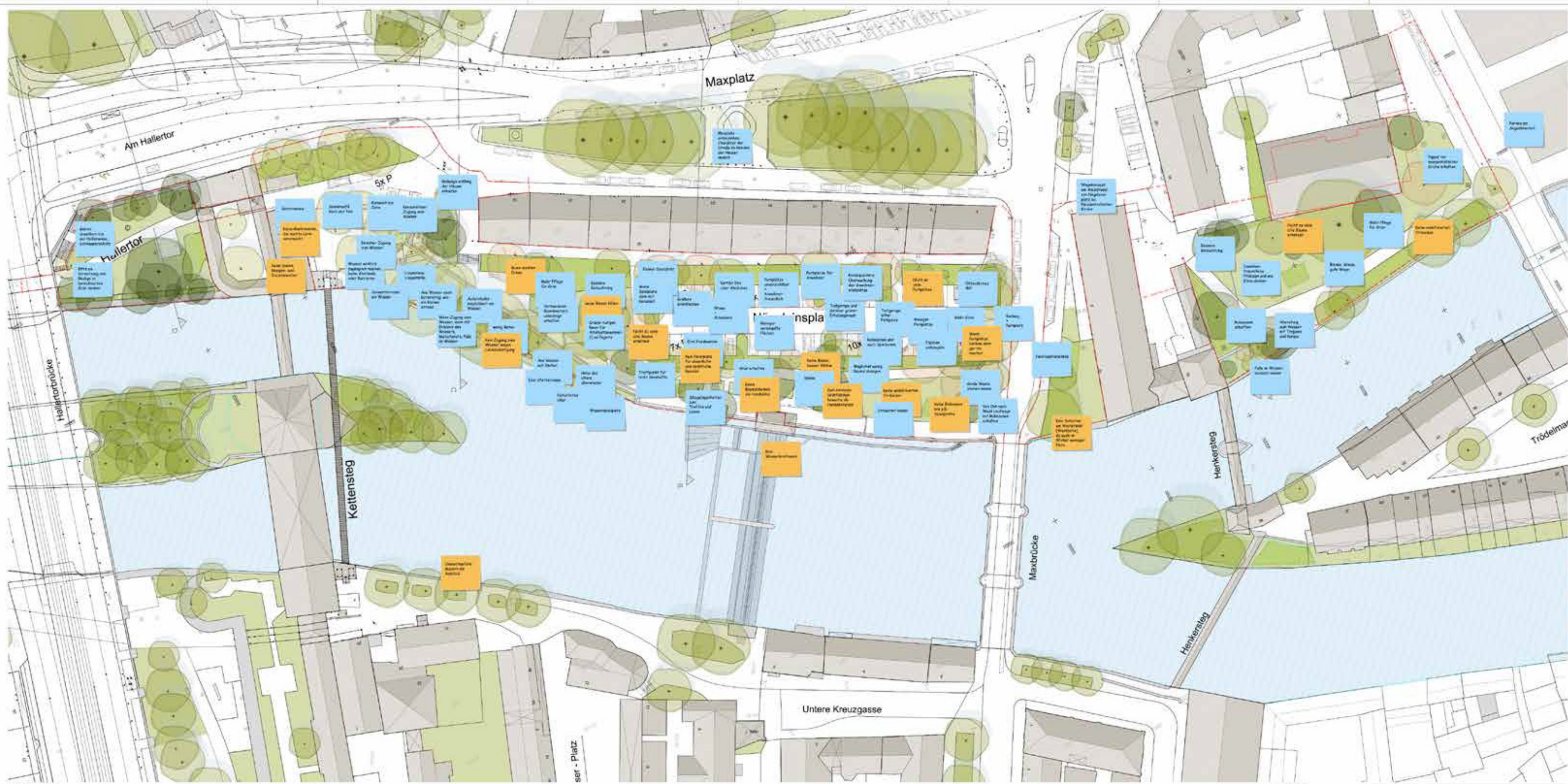


„Machbarkeitsstudie“ Nägeleinsplatz mit Umfeld

**Auftaktveranstaltung
zum Bürgerdialog 24.02.2018**



Auswertung der Bürgerstimmen:



Begrüßung und einleitende Worte von zweitem Bürgermeister Herrn Christian Vogel zum Bürgerdialog im Rahmen der Machbarkeitsstudie 'Eneuerung und Umgestaltung des Nagelsplatzes mit Umfeld'



Information zu Fakten, Rahmenbedingungen und Zielpunkten und Ausblick auf die kommenden Arbeits- und Planungsschritte, sowie das weitere Vorgehen im Bürgerdialog



Angeregte Diskussion unter Bürgerinnen und Bürgern mit Blick auf den Nagelsplatz. Beantwortung der drängendsten Fragen durch die Vertreter der Stadt und die Planer



Notizen und Kommentieren von Wünschen, Notwendigkeiten, Hintergrundinformationen, Detailswissen und Langzeitbeobachtungen von Anwohnern und der Bürgerschaft



Eingehende persönliche Gespräche über den Ort, seine Rolle in der Stadt und für die Stadt, seine gegenwärtige Erscheinung, seine Geschichte und seine mögliche Zukunft



Konzerniertes Sortieren und Verorten von Informationen durch die anwesende Bürgerschaft. Sammeln und Sichern dieses Wissens durch das Planer Team



Erleben von Stärken und Schwächen im Freiraum am Nagelsplatz. Ein gemeinsamer Spaziergang bestätigt und ergänzt die Inhalte der vorangegangenen Präsentation



Erläuterung von technischen Notwendigkeiten und Machbarkeiten direkt am Objekt. Gemeinsamer Austausch von Alltäglichem und Besonderheiten an Ort und Stelle



Gemeinsam identifizieren von Mängeln und Herausforderungen der Raumsituation. Erläuterung von Lebenszyklen und Unterhaltprozessen als wichtiger Bestandteil der Freizeitanlagenplanung

LEGENDE

- blauer Bereich: Bürgerdialog
- orange Bereich: Bürgerdialog
- grüner Bereich: Bürgerdialog

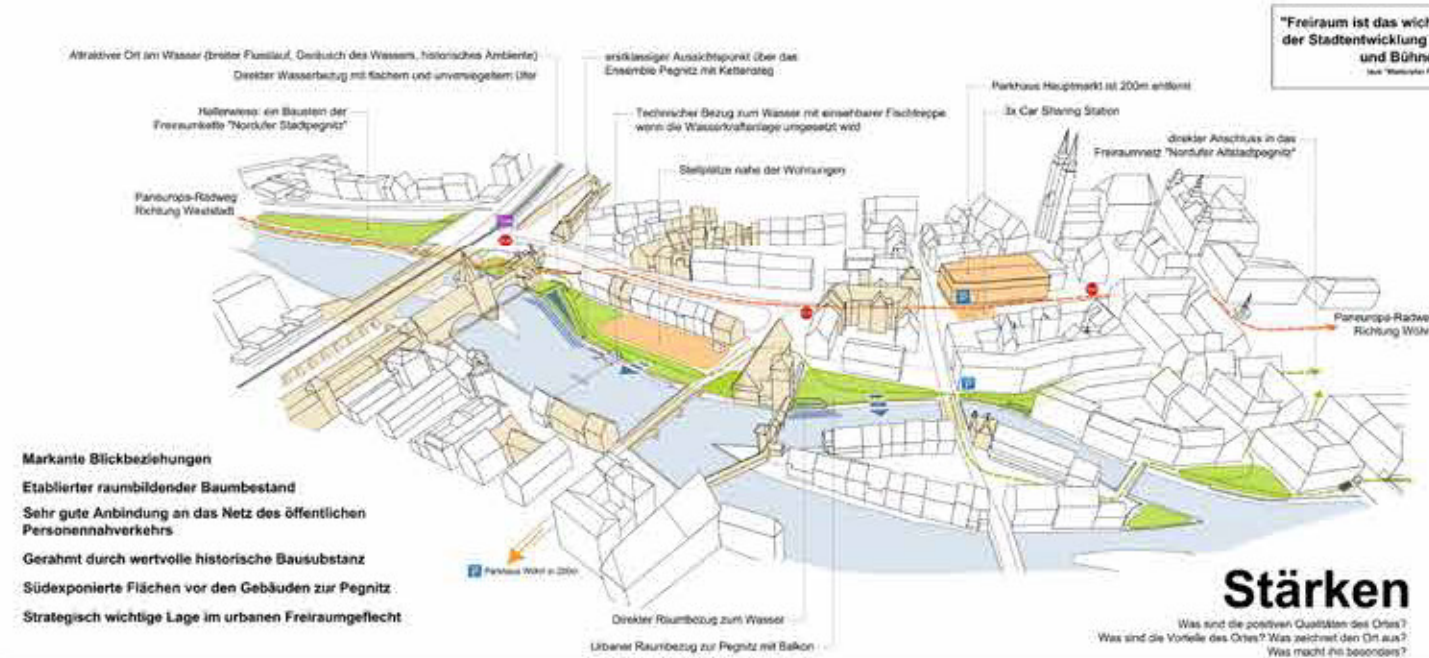
VERFASSER **toposaurus**
 Landschaftsplanung/Architektur/Urbanistik
 M 1:250

Nagelsplatz mit Umfeld
 Bürgerdialog: Auftakt und Informationsabfrage
 Machbarkeitsstudie

Informationen aus der Auftaktveranstaltung zum Bürgerdialog:

- Das brauchen wir
- Das brauchen wir nicht

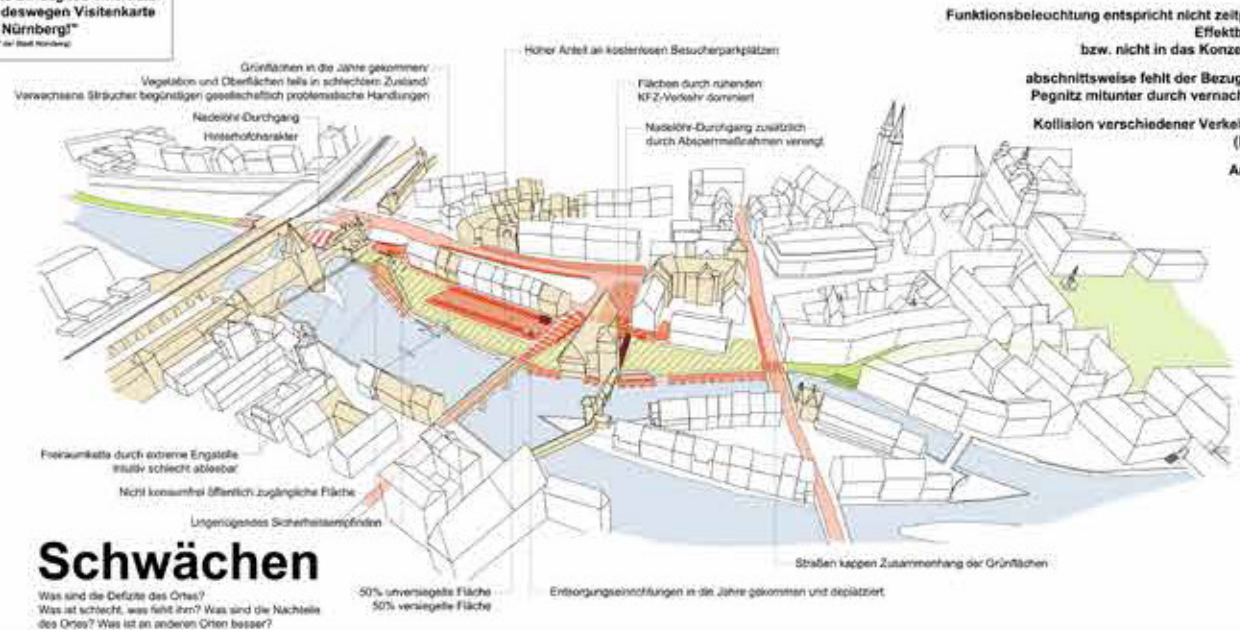
Das wissen wir ...



"Freiraum ist das wichtigste Bindeglied innerhalb der Stadtentwicklung und deswegen Visitenkarte und Bühne für Nürnberg!"
Quelle: "Strategische Freiraumplanung für Nürnberg"

Stärken

Was sind die positiven Qualitäten des Ortes? Was sind die Vorteile des Ortes? Was zeichnet den Ort aus? Was macht ihn besonders?



Schwächen

Was sind die Defizite des Ortes? Was ist schlecht, was fehlt ihm? Was sind die Nachteile des Ortes? Was ist an anderen Orten besser?

Funktionsbeleuchtung entspricht nicht zeitgenössischer Lichtkomposition/ Effektbeleuchtung ist nicht vorhanden, bzw. nicht in das Konzept "Pegnitz bei Nacht" integriert

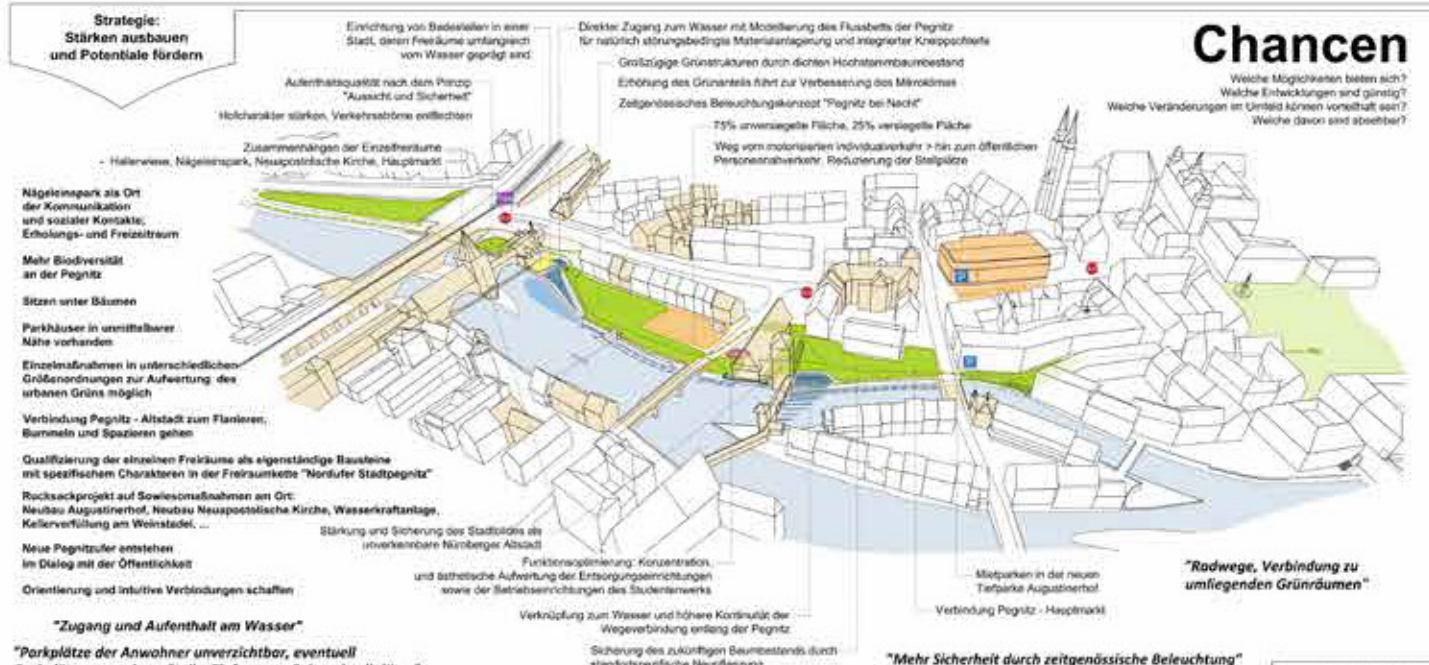
abschnittsweise fehlt der Bezug zur Pegnitz, Wahrnehmung der Pegnitz mitunter durch vernachlässigte Ufervegetation gestört.

Kollision verschiedener Verkehrsarten und Geschwindigkeiten (Fußgänger, Fahrradfahrer, Auto)

Anwohnerparkplätze verbrauchen öffentlich nutzbaren Freiraum

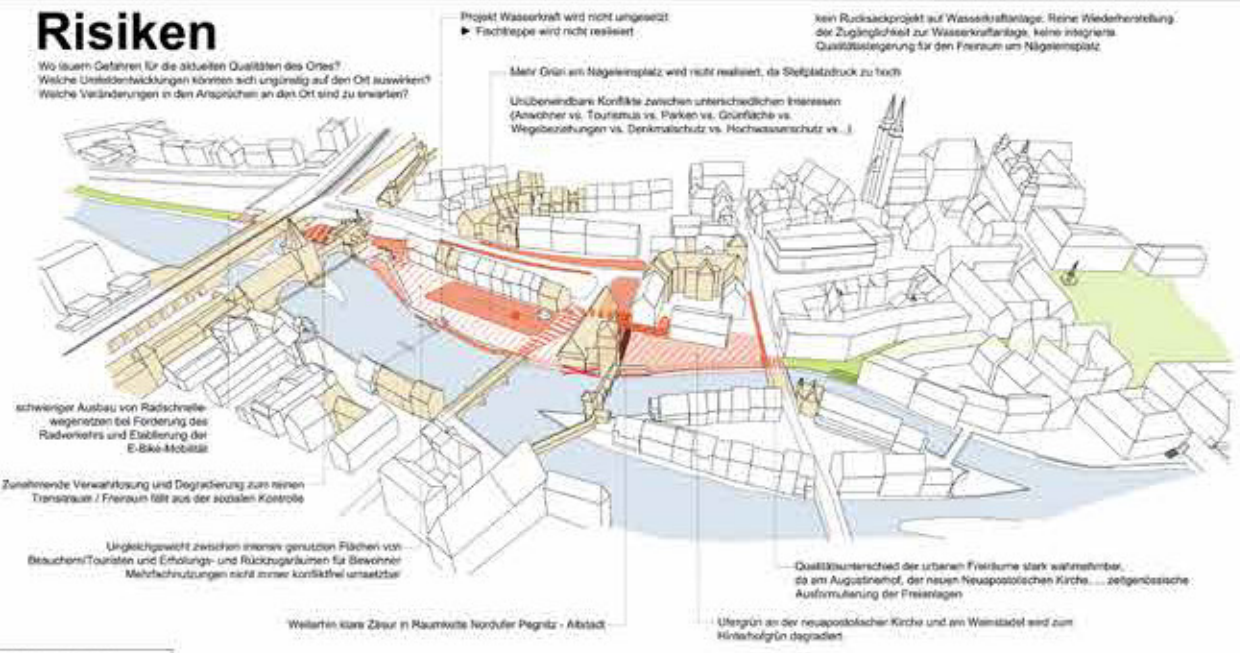
Freiräume sind segmentiert und nicht miteinander vernetzt

Die Durchwegung der Freianlagen ist auf weiten Strecken nicht barrierefrei.



Chancen

Welche Möglichkeiten bieten sich? Welche Entwicklungen sind günstig? Welche Veränderungen im Umfeld können vorteilhaft sein? Welche davon sind steuerbar?



Risiken

Wo lauern Gefahren für die aktuellen Qualitäten des Ortes? Welche Umfeldentwicklungen könnten sich ungünstig auf den Ort auswirken? Welche Veränderungen in den Ansprüchen an den Ort sind zu erwarten?

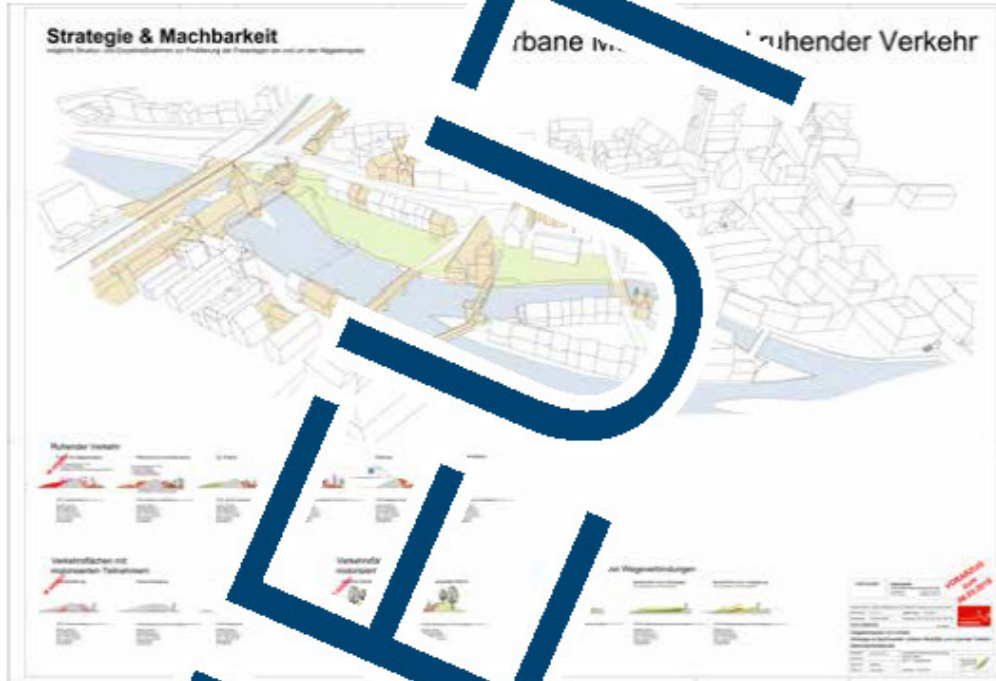
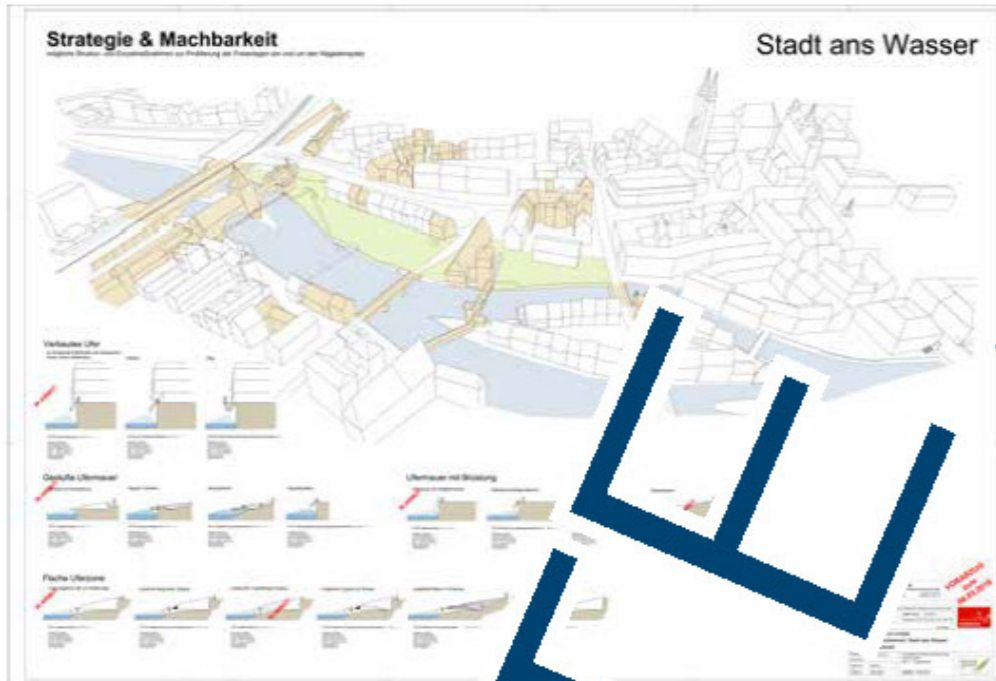
Strategie: Schwächen ausgleichen und Risiken minimieren

VORABZUG zum 06.03.2016

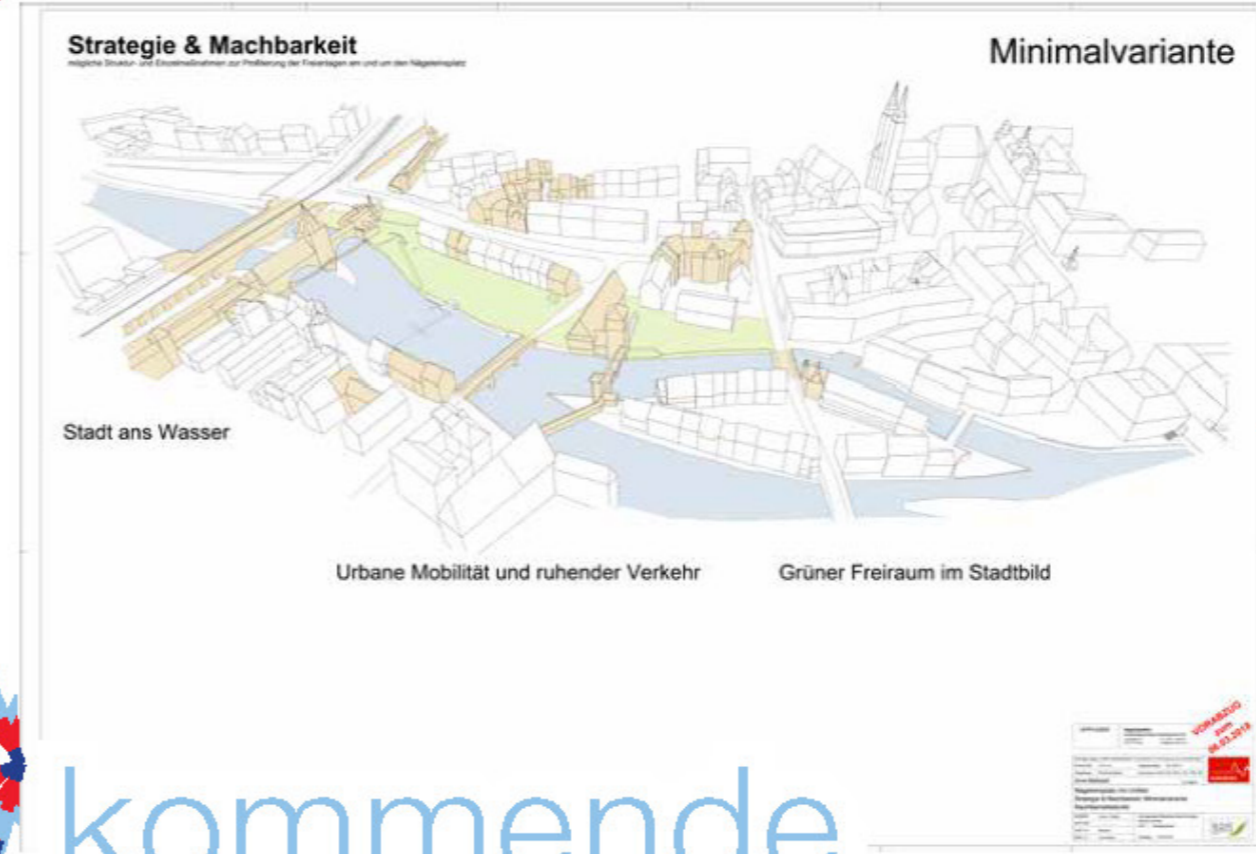
VERFASSER: toponauten
Architektur- und Landschaftsarchitekturbüro für Raumplanung, Stadtentwicklung, Innen- und Außenarchitektur

PROJEKT: Nägeleinsplatz mit Umfeld
 SWOT am Nägeleinsplatz
 Stärken | Schwächen | Chancen | Risiken

Standort: Nürnberg
 Datum: 2015
 Maßstab: 1:2000



Administration der Stadt Nürnberg



kommende
Planungsschritte



Bürger der Stadt Nürnberg



HEUTE

HERZLICHEN DANK FÜR IHRE ANWESENHEIT

WORKSHOPMODUS

DREI Themen >< DREI Gruppen.

PRO Gruppe und Thema: Formulierung eines Fazits in 40 Minuten.

**Experten und Themarochade nach 40 Minuten.
Gruppen bleiben am Tisch.**

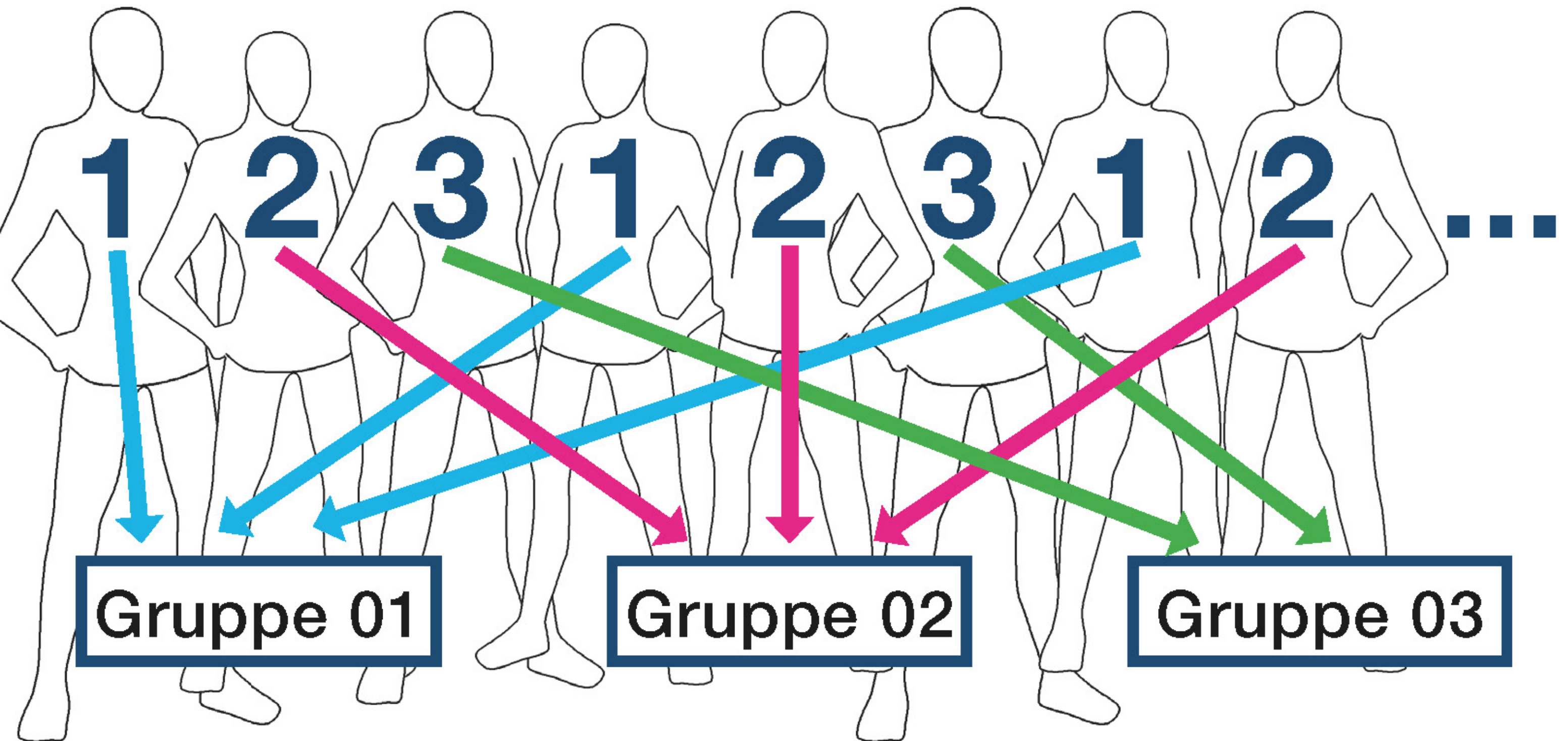
Gemeinsame Präsentation der Ergebnisse durch Sprecher der Arbeitsgruppen.

Abschließende Diskussion.

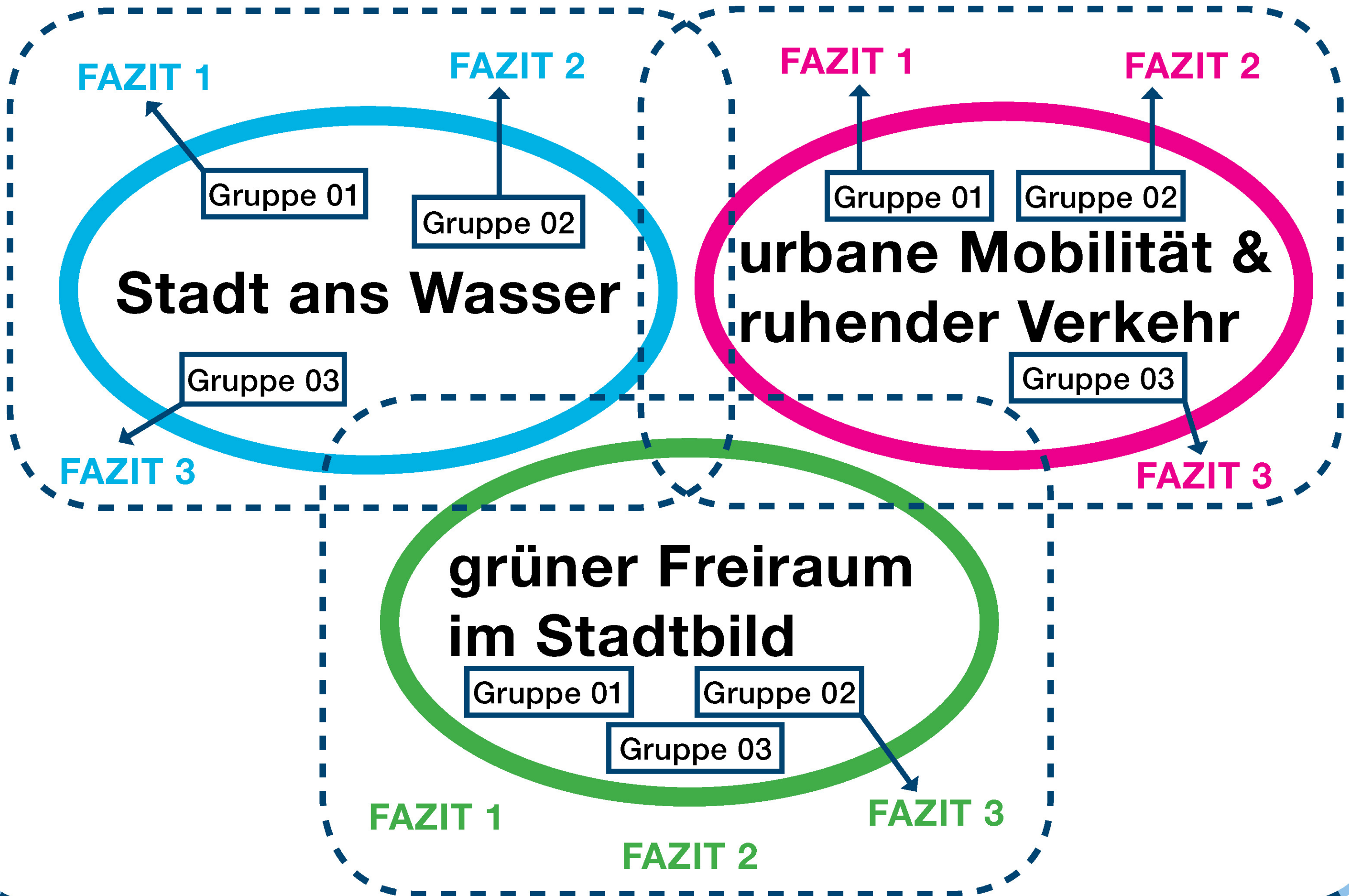
HERZLICHEN DANK FÜR IHRE ANWESENHEIT

WORKSHOPMODUS

GRUPPENFINDUNG




ERGEBNISSE & EMPFEHLUNGEN



Nägeleinsplatz

Ihre Ideen und Wünsche sind gefragt



Oberste Baubehörde im
Bayerischen Staatsministerium des
Innern, für Bau und Verkehr



Bundesministerium
für Umwelt, Naturschutz,
Bau und Reaktorsicherheit



leben
findet
innen
stadt.de

Samstag 24. Februar 2018

14 bis 15 Uhr Auftaktveranstaltung in den Repräsentationsräumen „Nürnberger Altstadt“ der WBG Nürnberg Immobilien
Kasper-Hauser-Platz 12, 6.Stock (Aufzug vorhanden)

15 bis 16 Uhr Gemeinsame Ortsbegehung
Treffpunkt an den gelben Töpfen am Nägeleinsplatz

Dienstag 20. März 2018

19 bis 22 Uhr: Planungs-Workshop im „Eckstein“
Haus der Evangelisch-Lutherischen Kirche Nürnberg
Burgstraße 1-3, Raum 1.01 (1.Stock)

Dienstag 08. Mai 2018

19 bis 21 Uhr: Zwischenveranstaltung im „Eckstein“
Haus der Evangelisch-Lutherischen Kirche Nürnberg
Burgstraße 1-3, Raum E01 (Erdgeschoß)

Dienstag 26. Juni 2018

19 bis 21 Uhr: Abschlussveranstaltung im „Eckstein“
Haus der Evangelisch-Lutherischen Kirche Nürnberg
Burgstraße 1-3, Raum 1.01 (1.Stock)