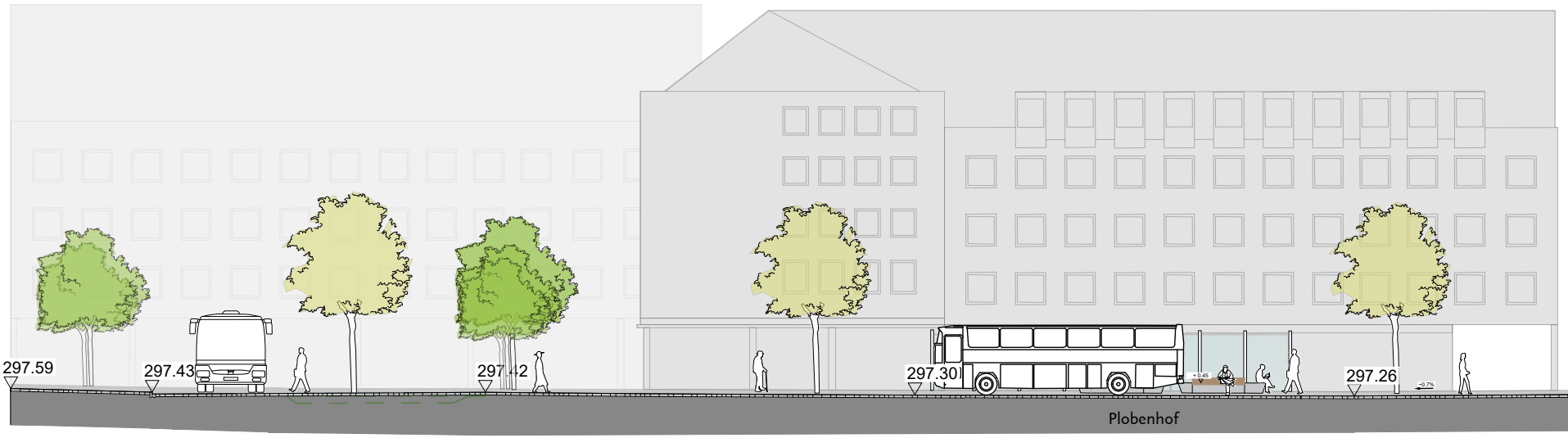
297.59
297.43
297.42
297.30
+ 0.45
297.26
-0.7%
Plobenhof

Spitalgasse


Engelsgasse
297.36
297.40
~0.5%
Block House
297.30
~0.5%
Frauenkirche
297.20
~3.4%
Cucina Italiana
297.88
~4.5%
298.36
Obstga

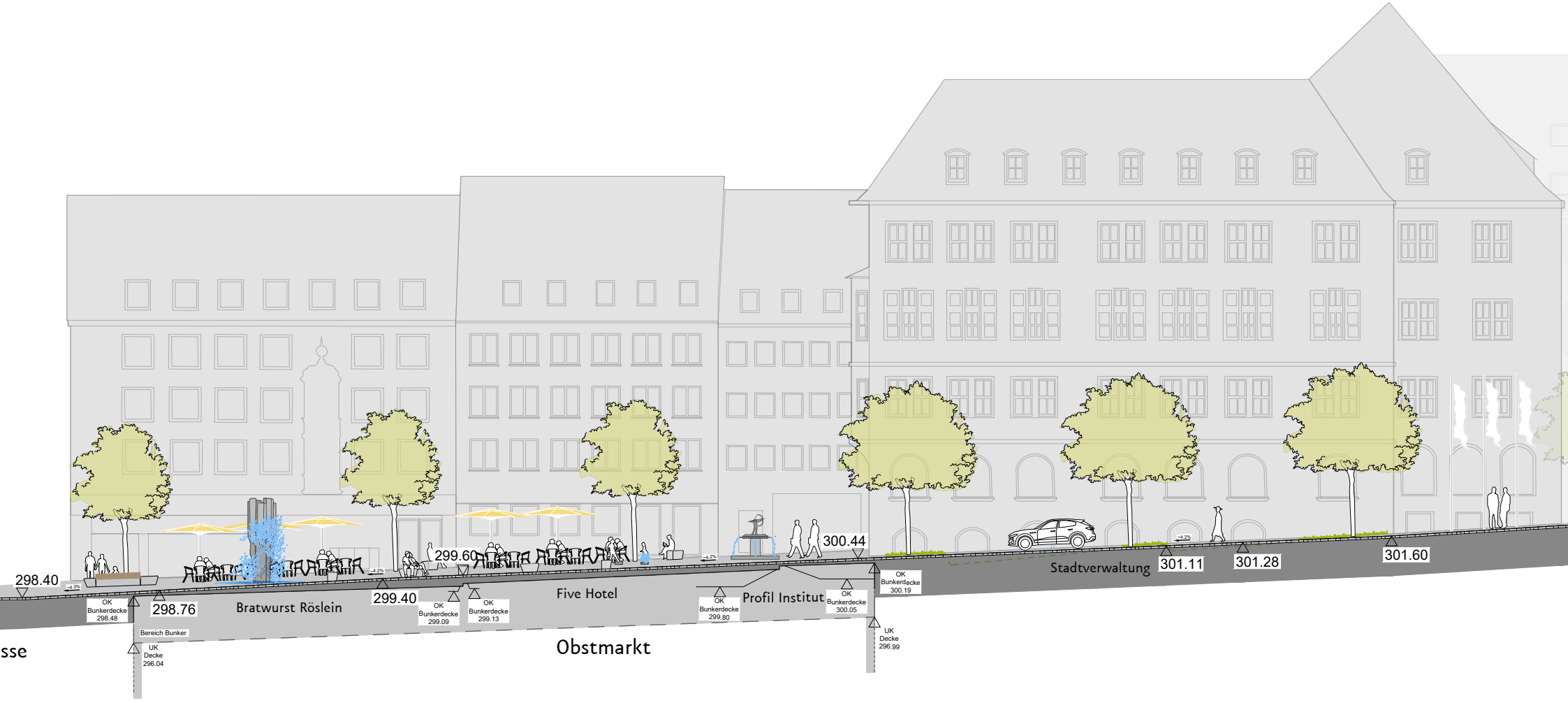
298.40
-4.3%
OK Bunkerdecke 298.48
298.76
Bereich Bunker
UK Decke 296.04
sse
Bratwurst Röslein
-4.2%
299.40
299.60
OK Bunkerdecke 299.09
OK Bunkerdecke 299.13
Five Hotel
Obstmarkt
-4.2%
OK Bunkerdecke 299.80
Profil Institut
OK Bunkerdecke 300.05
300.44
OK Bunkerdecke 300.19
UK Decke 296.99
-4.2%
Stadtverwaltung
301.11
301.28
301.60

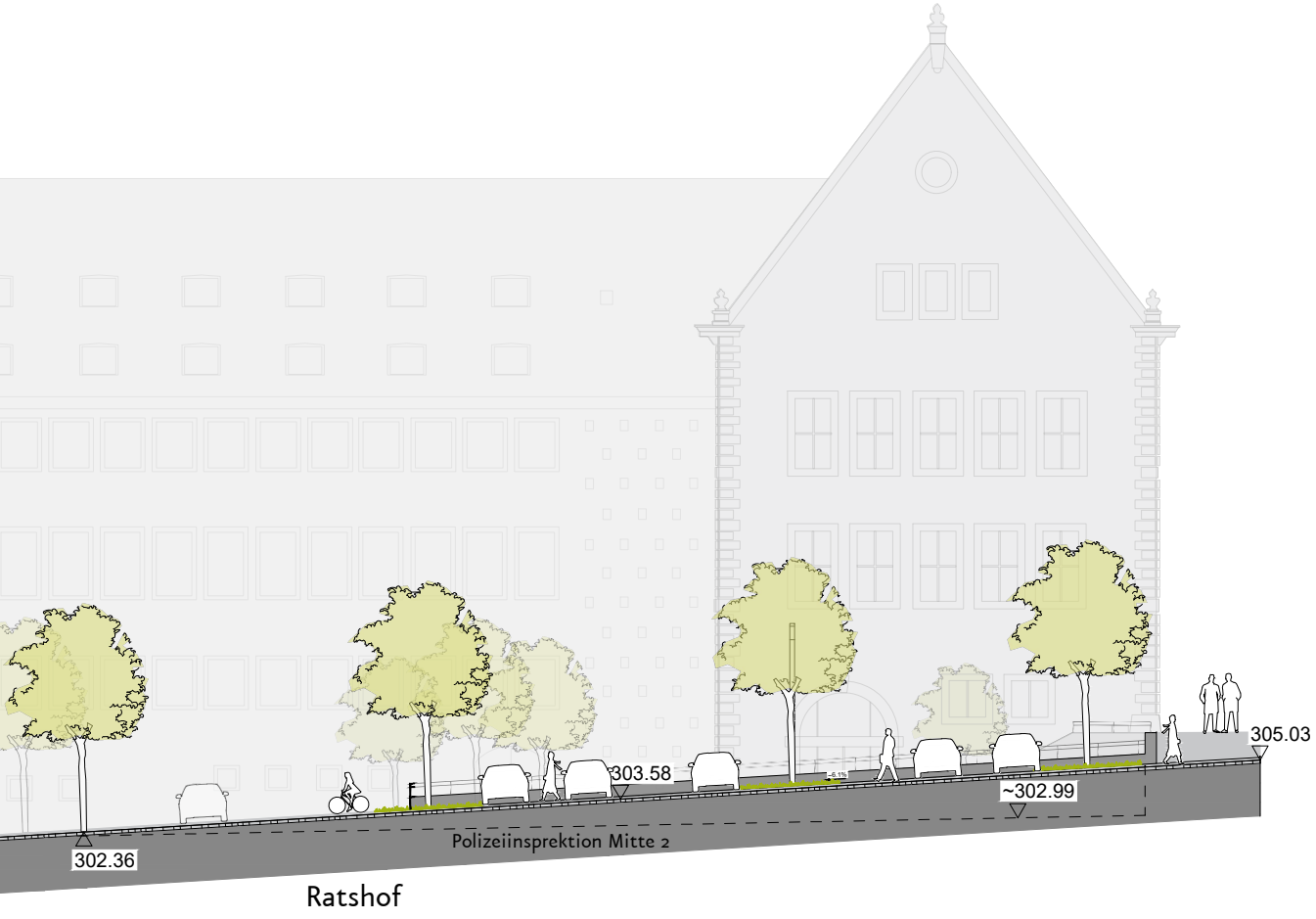
305.03
303.58
~302.99
302.36
Polizeiinsprektion Mitte 2
Ratshof

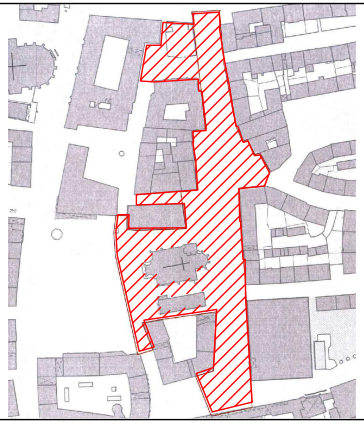

Datum	Änderungsvermerk	Bearb.	Freigabe	Index

Projekt

Umgestaltung Obstmarkt Nürnberg

Planinhalt

Entwurf
Straßenlängsprofil 01

Maßstab
1:200

Bauherr
Stadt Nürnberg

Planung

Schegk
Landschaftsarchitekten
Stadtplaner

Am Pfanderling 4
85778 Haimhausen

T 08133/9 32 46-0
F 08133/9 32 46-22

la@schegk.de
www.schegk.de

Schüßler-Plan
Ingenieurgesellschaft mbH

Am Tullnaupark 8
90402 Nürnberg

T 0911/ 98 22 20-10
F 0911/ 98 22 20-99

nuernberg@schuessler-plan.de
www.schuessler-plan.de

Höhe	297.10m üNHN
Datum	22.03.2022
Bearbeiter	kk, km
Datei	494b_3_P01-09.dwg
Größe	381x1649 mm
Projektnr.	494b_NÜOM
Plannr.	494b_3_PL01