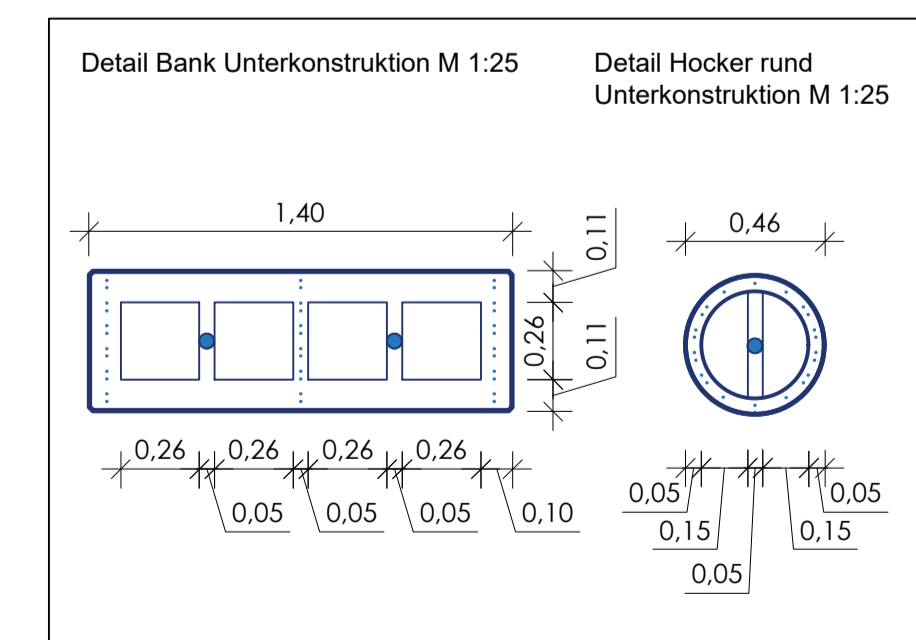
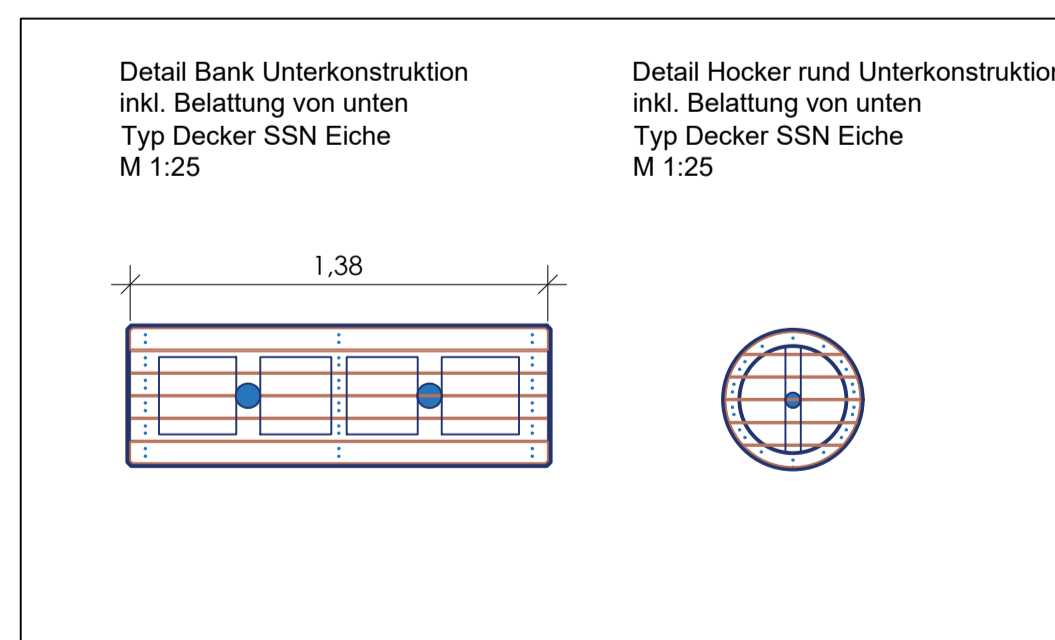
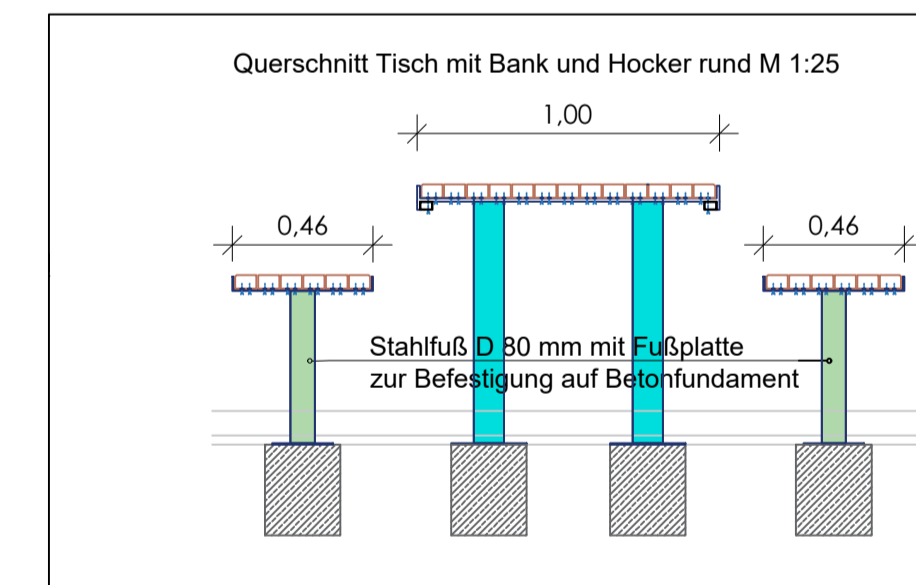
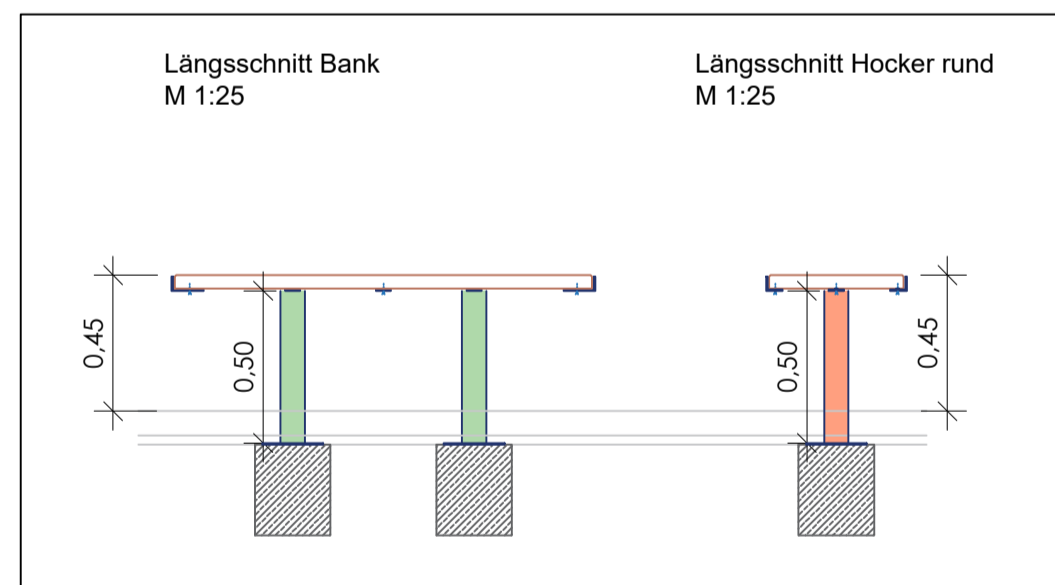
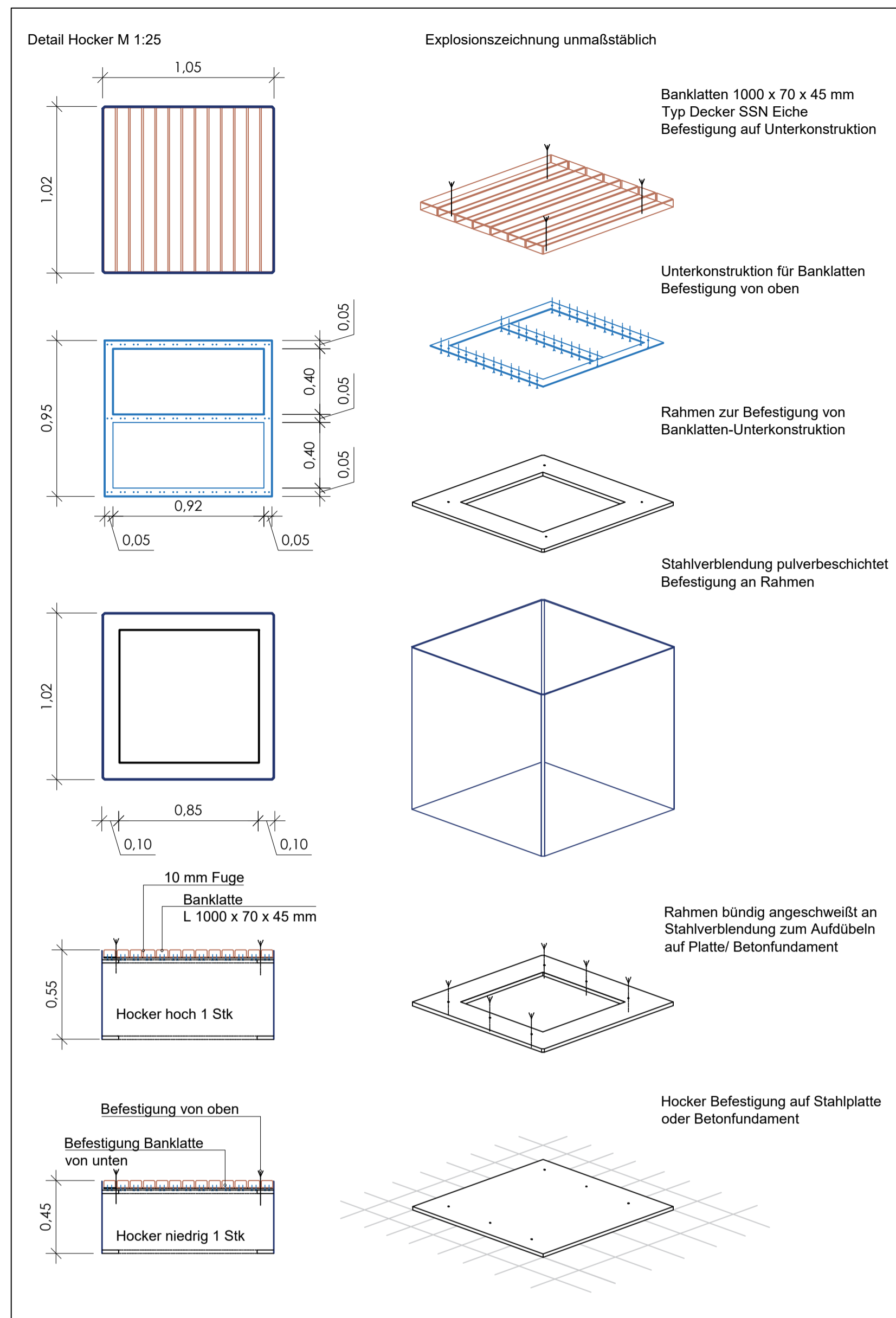
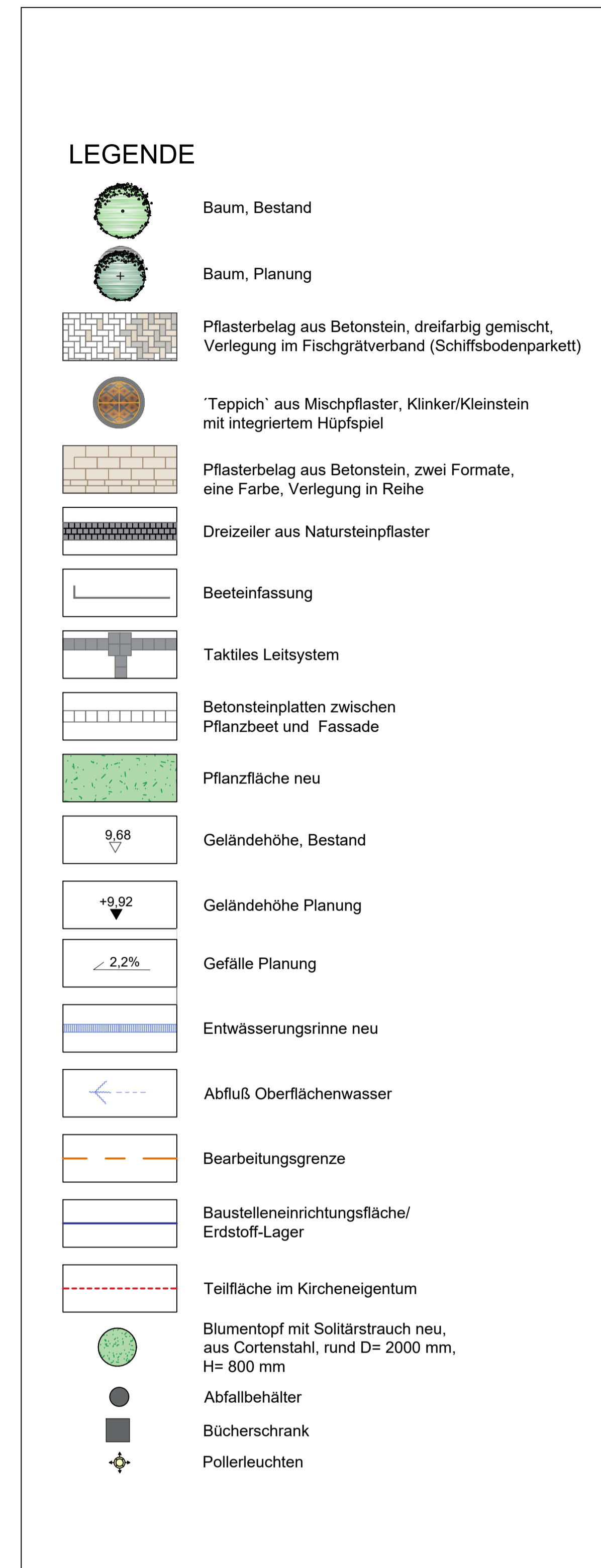


Lageplan M 1:100



Details Mobiliar M 1:25



PLANVERFASSER: <b>riede</b> landschaftsarchitektur	Austraße 30, 90429 Nürnberg T: 0911/6694862, F: 6694863 info@riede-la.de www.riede-la.de	GEZ. Pö/Mu/Fri
		GEPR. Ri

Nr.	Datum	Art der Änderung

Kartengrundlage / Luftbild / Geobasisdaten: © Landesamt für Vermessung und Geoinformation	Technische Zeichnung	8501555002
Plannummer: 20 D 38.01	Gemarkung: Gostenhof	Flurnummer: 365/66

M 1:100/ 1:25 im Original  
**Paumgartner Straße Pocket Park St. Anton (Frei-)Luftzimmer Vorabzug Entwurf**

bearbeitet Büro riede la	Servicebetrieb Öffentlicher Raum Nürnberg Planung und Bau SÖR1
gezeichnet Büro riede la	
SÖR1-A/1	
SÖR1-A/1	Nürnberg, 29.10.2021

