

# Anliegerinformation

Neugestaltung der Gebersdorfer Straße  
zwischen der Felsenstraße (inkl. des  
Kreuzungsbereichs) und der Kuglerstraße

11. März 2024 bis Ende 2024



Sehr geehrte Damen und Herren,

der Servicebetrieb Öffentlicher Raum (SÖR) setzt ab Montag, 11. März 2024, die Arbeiten in der Gebersdorfer Straße zwischen Felsenstraße und Rangaustraße fort. An der Südseite der Kreuzung Gebersdorfer Straße / Appoldstraße erfolgen noch bis Ende Mai Restarbeiten, zunächst von der N-ERGIE, dann von SÖR. Parallel dazu folgt von März 2024 bis zum Jahresende der zweite Bauabschnitt mit Arbeiten in der Gebersdorfer Straße zwischen der Felsenstraße (inklusive des Kreuzungsbereichs) und der Kuglerstraße.

#### ■ **Bauphase 1.5 | Anfang März bis Ende Mai 2024 | Südseite der Kreuzung Gebersdorfer Straße / Appoldstraße**

- Ab Anfang März: die N-ERGIE erneuert die Strominfrastruktur im Gehwegbereich.
- Ab ca. Anfang / Mitte April folgen Straßenbauarbeiten durch SÖR.
- Die Gebersdorfer Straße ist hier – sobald die Straßenbauarbeiten durch SÖR Anfang / Mitte April beginnen – nur in Richtung Nordwesten / Felsenstraße / Fürth befahrbar.
- Die Kreuzung Rangaustraße / Appoldstraße bleibt so lange wie möglich passierbar. Zum Ende der Bauphase ist eine Sperrung der Appoldstraße für maximal zwei Wochen erforderlich. Fußgängerinnen und Fußgänger werden am Baufeld entlang geführt sowie über provisorische Fahrbahnquerungen, ggf. auch über abgesicherte Bereiche im Baufeld. Für den Kfz-Verkehr wird für den Zeitraum der Vollsperrung eine provisorische Zufahrt geschaffen. Die betroffenen Anlieger in der Appoldstraße werden mit einem gesonderten Schreiben über die anstehende Sperrung informiert.

#### ■ **Bauphase 2.1 | 11.03. bis 02.06.2024 | Gebersdorfer Straße zwischen Kuglerstraße und Wörnitzstraße / Felsenstraße – Nordseite**

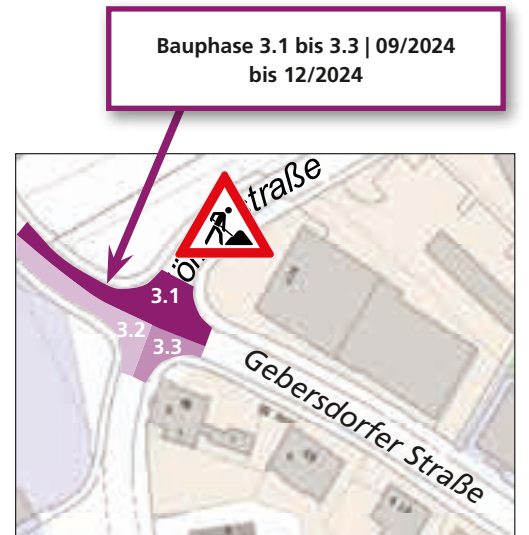
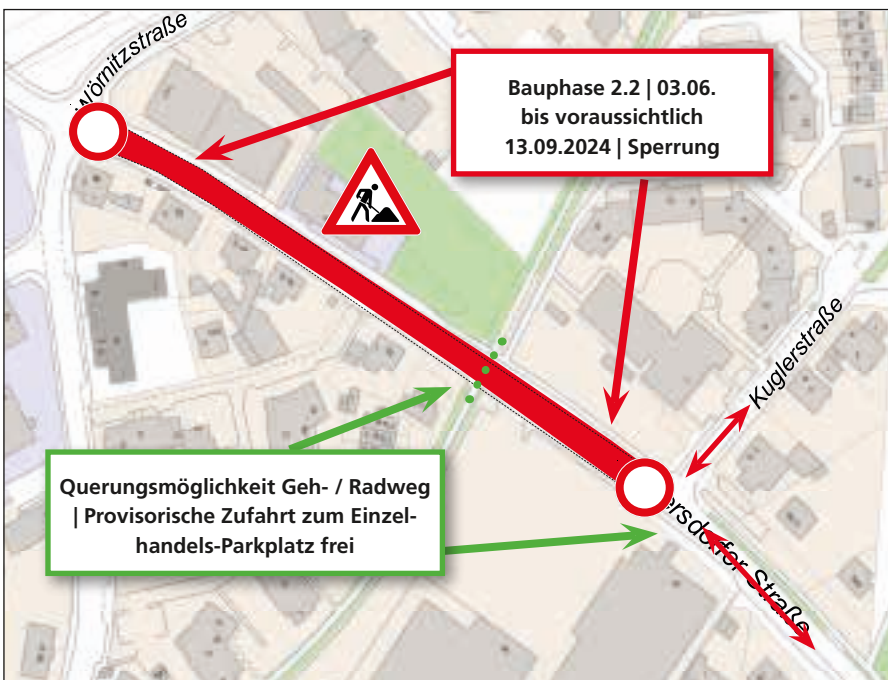
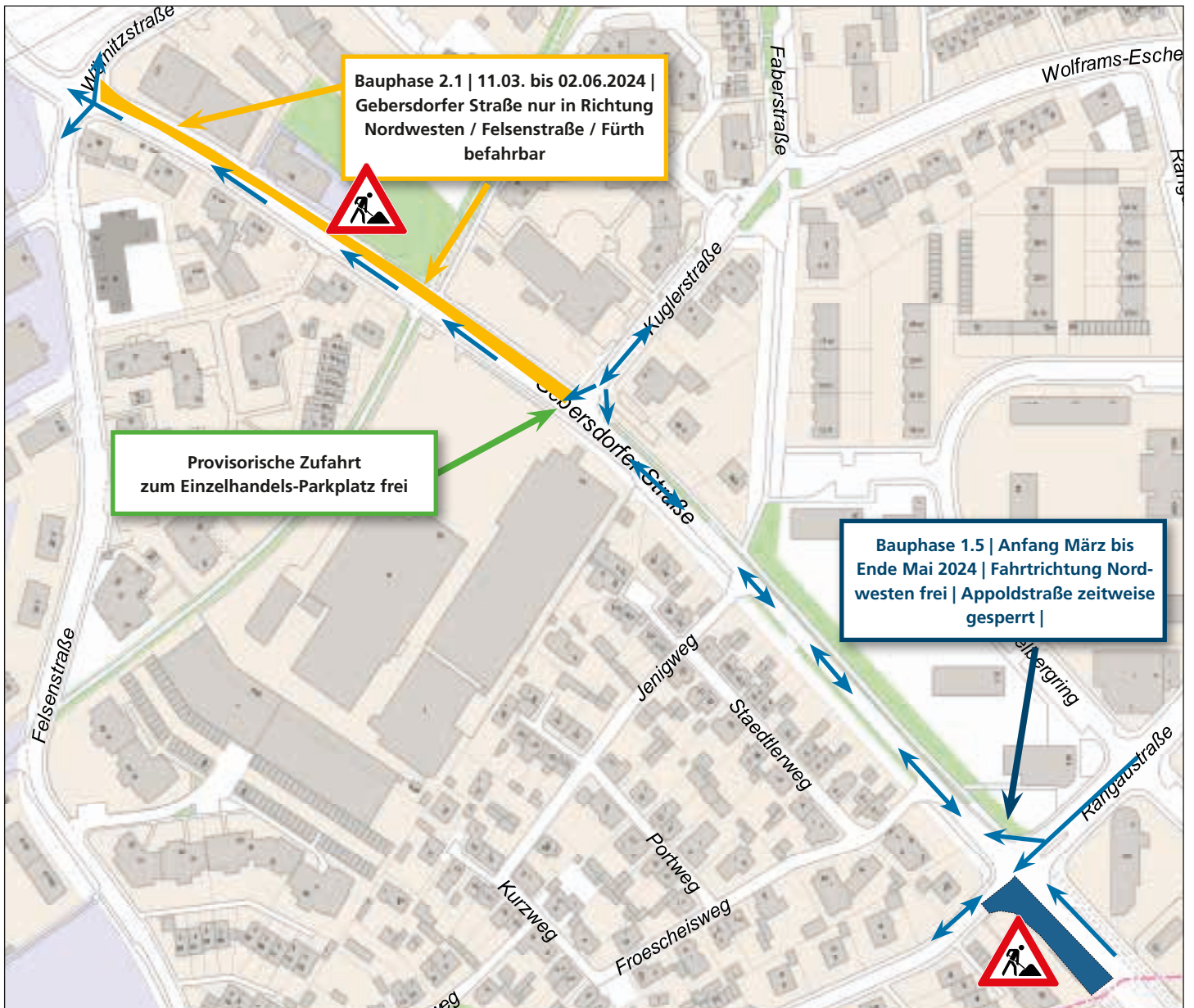
- Erneuerung der Wasser- / Stromleitungen, Umverlegung der Gasleitung (N-ERGIE).
- Anschließend: Bau des nördlichen Gehwegs (SÖR).
- Die Gebersdorfer Straße ist ab der Kuglerstraße nur in Richtung Nordwesten / Felsenstraße / Fürth befahrbar.
- Zwischen Rangaustraße und Kuglerstraße sind beide Fahrtrichtungen nutzbar.

#### ■ **Bauphase 2.2 | 03.06. bis voraussichtlich 13.09.2024 | Gebersdorfer Straße zwischen Kuglerstraße und Wörnitzstraße / Felsenstraße – Sperrung**

- Zuerst erfolgen Arbeiten von N-ERGIE, Telekom, Vodafone.
- Anschließend erfolgt der Straßenbau durch SÖR.
- Sperrung der Gebersdorfer Straße in diesem Abschnitt.
- Die anliegenden Kreuzungen bleiben offen. Auch eine Zufahrt zum REWE-Markt ist über eine provisorische Zufahrt möglich, allerdings nur aus Richtung Stein (Osten) kommend.
- Der Fußverkehr wird am Baufeld entlang geführt.
- Der kreuzende Geh- / Radweg bleibt nutzbar.

#### ■ **Bauphase 3 | 09/2024 bis 12/2024 | Kreuzungsbereich Gebersdorfer Straße / Wörnitzstraße / Felsenstraße**

- N-ERGIE erneuert in mehreren Bauphasen die Gas-, Wasser-, Strominfrastruktur im Baufeld.
- SÖR folgt mit den Straßenbauarbeiten.
- Die Arbeiten erfolgen erst auf der nördlichen Hälfte der Kreuzung. Dabei wird die Wörnitzstraße gesperrt. Der Anliegerverkehr wird mit einer mobilen Ampel geregelt.
- Im Anschluss wird die Südhälfte der Kreuzung in zwei Abschnitten gebaut. Die zwei Abschnitte sind erforderlich, damit die Felsenstraße erreichbar bleibt.
- Auch hier soll der Anliegerverkehr durch eine mobile Ampel geregelt werden.



## Zufahrt / Umleitungen

Von **Montag, 11. März, bis Sonntag, 2. Juni 2024**, kann die Gebersdorfer Straße nur in Richtung Nordwesten / Felsenstraße / Fürth befahren werden. Zwischen Rangaustraße und Kuglerstraße sind beide Fahrtrichtungen nutzbar, so dass die Einmündungen Froescheisweg, Jenigweg und Kuglerstraße ebenfalls nutzbar bleiben. Der Einzelhandel im Bereich der Gebersdorfer Straße (REWE-Markt, Thomas Philipps etc.) kann im Zuge der Maßnahme nur von Osten (aus Richtung Stein) angefahren werden. Sie können als Anlieger weitestgehend über das benachbarte Straßennetz zufahren. Welche Zufahrtsmöglichkeiten genau zu welchem Zeitpunkt bestehen, wird im Laufe der Baumaßnahme individuell mit den jeweils betroffenen Anliegern abgestimmt.

Bitte umfahren Sie in Richtung Südosten / Stein den Bereich großräumig: z. B. über Rothenburger Straße / Hügelstraße – Südwesttangente – Ansbacher Straße bzw. über Hügelstraße – Wallensteinstraße – Gustav-Adolf-Straße – Ansbacher Straße.

**Ab Montag, 3. Juni 2024**, ist die Gebersdorfer Straße zwischen Kuglerstraße und Wörnitzstraße / Felsenstraße komplett gesperrt. Die obige Umleitung gilt dann für beide Fahrtrichtungen. Die Sperrung dauert voraussichtlich **bis Freitag, 13. September 2024**.

Während der Arbeiten an der Kreuzung Gebersdorfer Straße / Wörnitzstraße / Felsenstraße – September bis Dezember 2024 – kommt es dort zu Einschränkungen. Die Gebersdorfer Straße ist jedoch wieder in beide Richtungen befahrbar.

Bitte achten Sie auch auf die Baustellenbeschilderung, die über Änderungen der Verkehrsführung oder Zufahrtsmöglichkeiten informiert. Der Fuß- und Radverkehr wird an der Baustelle vorbeigeführt. Bitte beachten Sie unbedingt die örtlichen Hinweise und queren Sie nicht die Baufelder. Aktuelle Informationen finden Sie auch unter: [www.soer.nuernberg.de/gebersdorferstrasse.html](http://www.soer.nuernberg.de/gebersdorferstrasse.html)

## Was wird gemacht?

Der Straßenquerschnitt wird mit neuen Gehwegen und straßenbegleitenden Radfahrstreifen auf beiden Seiten der Fahrbahn umgestaltet und der Straßenaufbau entsprechend den technischen Anforderungen neu hergestellt. Die beidseitigen Radfahrstreifen werden 1,60 Meter breit sein, die Gehwege 2,0 bis 2,5 Meter. Es werden Bushaltestellen neu geordnet und Ampeln sowie Straßenbeleuchtung erneuert. Darüber hinaus finden auf der gesamten Strecke umfangreiche Neu- und Umverlegungen von Versorgungsleitungen (Wasser, Strom etc.) statt. Zwischen der Kuglerstraße und der Rangaustraße wurde in diesem Zuge ein neuer Straßenentwässerungskanal hergestellt. Damit wird der Straßenzug aufgewertet, die Verkehrssicherheit für alle Verkehrsteilnehmerinnen und Verkehrsteilnehmer erhöht und die verkehrliche Situation für Radfahrerinnen und Radfahrer sowie Fußgängerinnen und Fußgänger verbessert. Wir sind bemüht, die Bauzeit möglichst kurz zu halten, um damit verbundene Unannehmlichkeiten für Sie zu minimieren. Wir bitten Sie, die Baufirma und uns in dem Bemühen um einen reibungslosen Arbeitsablauf zu unterstützen. Beachten Sie bitte die Baustellenbeschilderungen und halten Sie die abgesperrten Flächen von Fahrzeugen frei. Weitere Fragen beantwortet Ihnen gerne unser Bauleiter Herr Brückner unter der Telefonnummer 0911 / 231-26579. Wir bitten Sie für die vorübergehenden Beeinträchtigungen um Verständnis.

Mit freundlichen Grüßen

Ihr  
Servicebetrieb Öffentlicher Raum

## Förderung

Die Maßnahme wird gefördert durch das Bayerische Staatsministerium für Wohnen, Bau und Verkehr.



### Impressum:

Servicebetrieb Öffentlicher Raum Nürnberg  
Eigenbetrieb der Stadt Nürnberg  
Sulzbacher Straße 2-6  
90489 Nürnberg  
Telefon: 0911 231-7637  
E-Mail: [soer@stadt.nuernberg.de](mailto:soer@stadt.nuernberg.de)  
Internet: [www.soer.nuernberg.de](http://www.soer.nuernberg.de)  
Geobasisdaten: Bayerische Vermessungsverwaltung  
Titelseite: Fotograf Christian Höhn, Nürnberg

### Aktuelle Informationen:

