

Anliegerinformation

Herstellung einer Fahrradstraße in der Sandrartstraße und Jagdstraße zwischen Kirchenweg und Bucher Straße vom 7. September bis zum 27. November 2020

Nürnberg, im August 2020

Sehr geehrte Damen und Herren,

in der Sandrartstraße und der Jagdstraße wird zwischen der Einmündung Kirchenweg und der Einmündung Bucher Straße eine Fahrradstraße eingerichtet. Die Arbeiten erfolgen in mehreren Bauabschnitten von Montag, 7. September, bis voraussichtlich Freitag, 27. November 2020.

Wir sind bemüht, die Bauzeit möglichst kurz zu halten, um die damit verbundenen Unannehmlichkeiten für Sie zu minimieren. Weitere Fragen beantwortet Ihnen gerne unser Bauleiter Herr Ochsenkühn unter der Telefonnummer 0911 / 231-4981.

Mit freundlichen Grüßen

Ihr

Servicebetrieb Öffentlicher Raum



Fahrradstraße in der Sandrartstraße und Jagdstraße

Abschnitt 1a & 1b | Montag, 7. September, bis Freitag, 25. September 2020

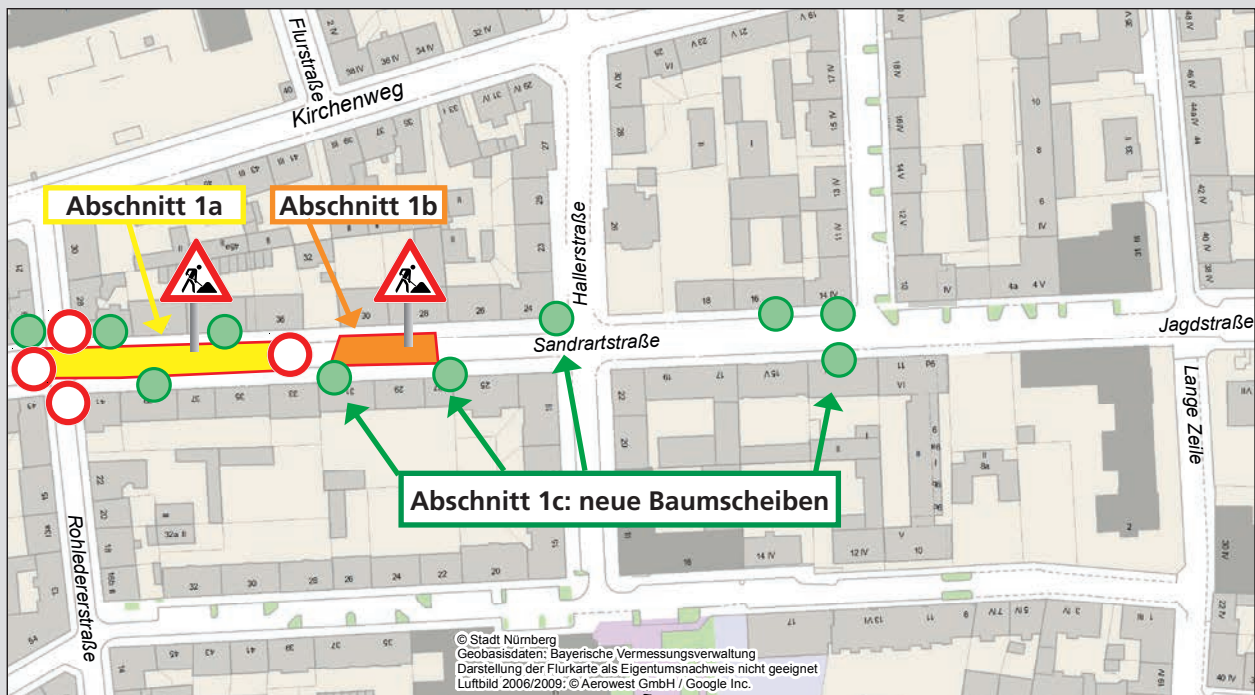
Kreuzung Sandrartstraße / Rohledeckerstraße

- Erneuerung der Fahrbahndecke in der Sandrartstraße 27-41
 - Einbau von Rotasphalt
 - Herstellung von vier Baumscheiben einschließlich Fahrbahntwässerung
 - Die Kreuzung Rohledeckerstraße / Sandrartstraße ist für Kraftfahrzeuge und Fahrräder gesperrt.
- Eine Umleitung wird nicht ausgeschildert, die Sperrung kann einfach über die umliegenden Straßen umfahren werden.
- Fußgänger können passieren.

Abschnitt 1c | Montag, 28. September, bis Freitag, 6. November 2020 (parallel zu Abschnitt 2 und 3)

Sandrartstraße zwischen Rohledeckerstraße und Bielingstraße

- Herstellung von sechs Baumscheiben einschließlich Fahrbahntwässerung
- Der Kfz- und der Radverkehr kann in diesem Bereich ungehindert fahren. Allerdings ist gleichzeitig die Zu- und Ausfahrt Kirchenweg / Sandrartstraße gesperrt (siehe Abschnitt 2 und 3).
- Fußgänger können ebenfalls passieren.



Fahrradstraße in der Sandrartstraße und Jagdstraße

Abschnitt 2 | Montag, 28. September, bis Freitag, 23. Oktober 2020 |

Einmündung Sandrartstraße / Kirchenweg

- Ausbau der östlichen Fahrbahn im Kirchenweg

Abschnitt 3 | Montag, 26. Oktober, bis Freitag, 6. November 2020

Einmündung Sandrartstraße / Kirchenweg

- Ausbau der westlichen Fahrbahn im Kirchenweg

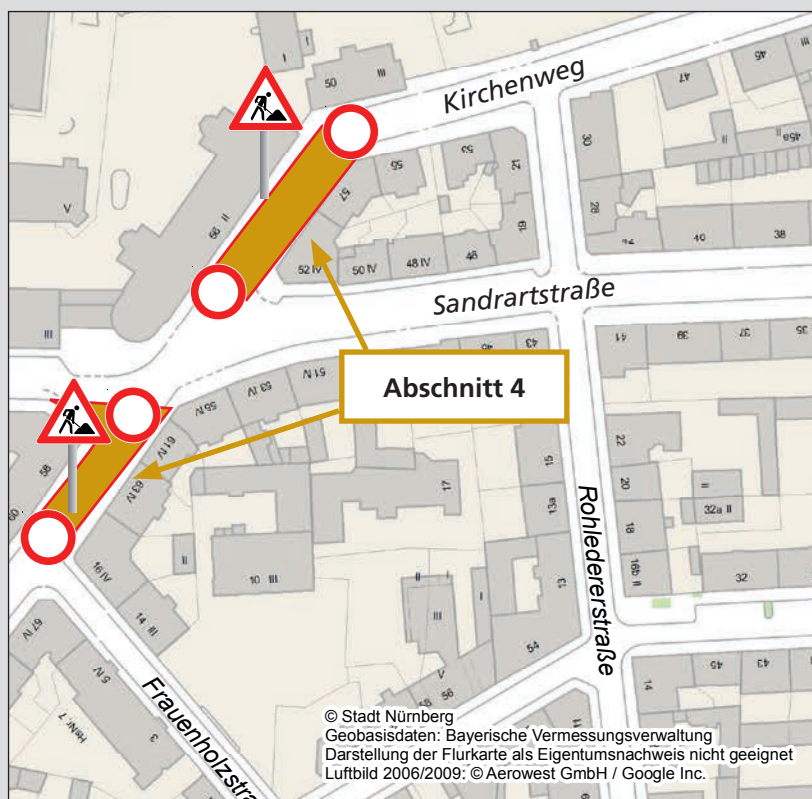
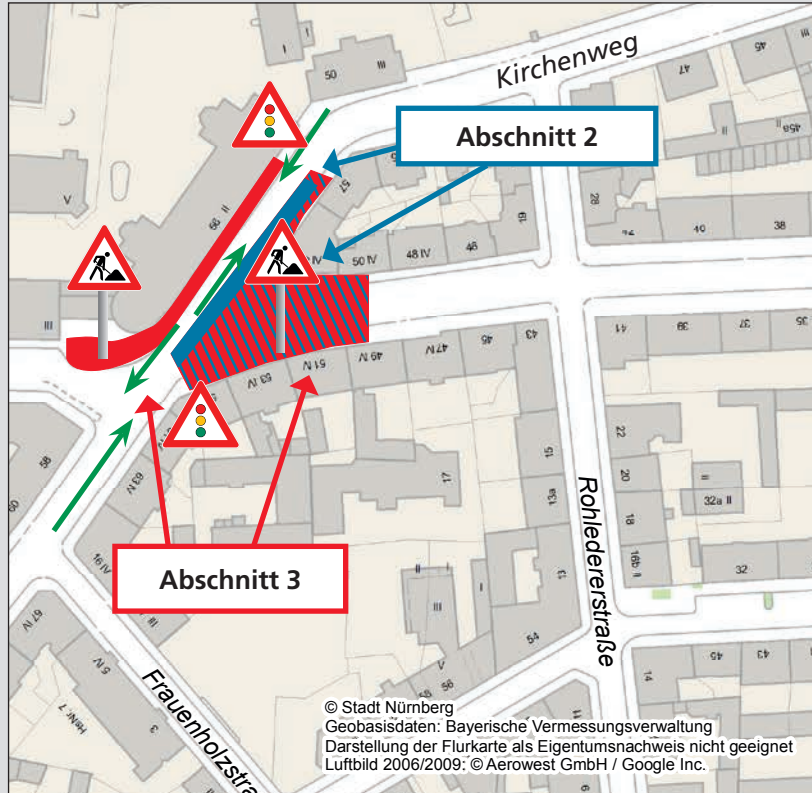
Für beide Abschnitte gilt:

- Sperrung der Zufahrt vom Kirchenweg in die Sandrartstraße für den Kfz- und Radverkehr.
- Der Verkehr im Kirchenweg wird mittels Ampel geregelt.
- Eine Umleitung über die Rohlederstraße wird ausgeschildert.
- Fußgängerinnen und Fußgänger können passieren.

Abschnitt 4 | Montag, 9. November, bis Freitag, 27. November 2020 |

Einmündung Sandrartstraße / Kirchenweg

- Sperrung Kirchenweg
- Umleitung für Kfz-, Bus- und Radverkehr über Rohlederstraße / Kirchenweg beziehungsweise Sandrartstraße / Lobsingerstraße wird ausgeschildert.
- Fußgängerinnen und Fußgänger können passieren.

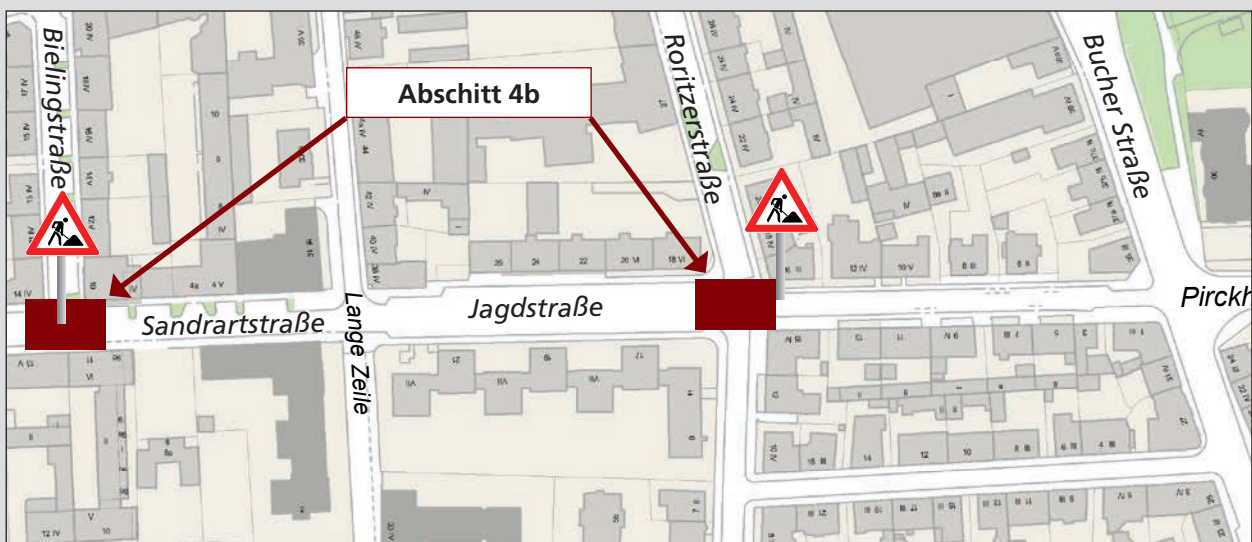
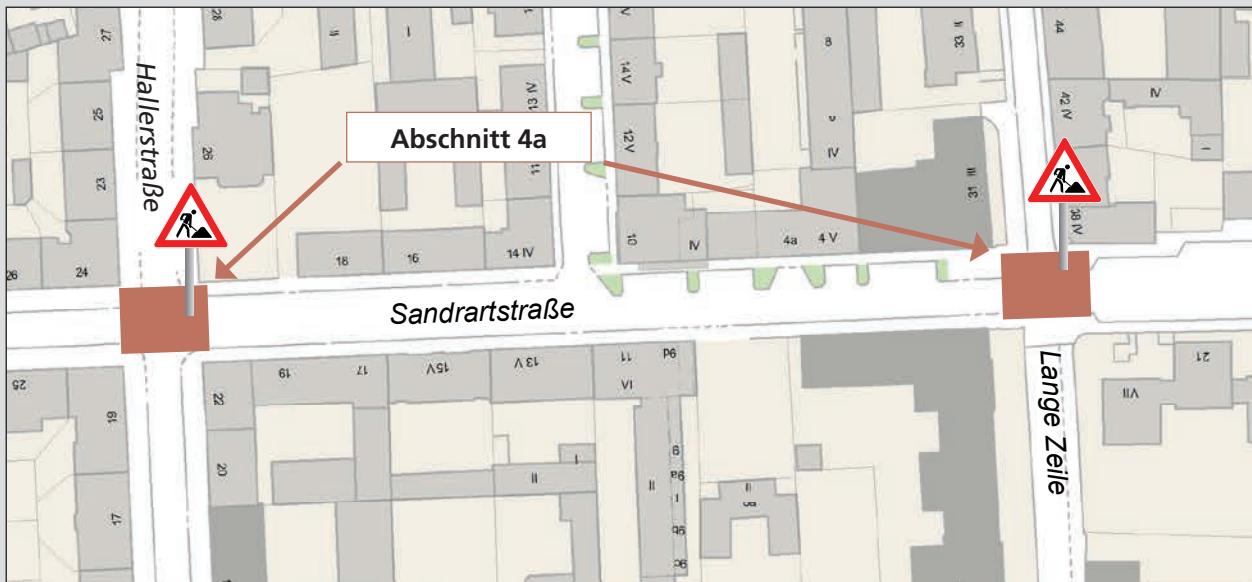


Fahrradstraße in der Sandrartstraße und Jagdstraße

Abschnitt 4a | Montag, 9. November, bis Dienstag, 17. November 2020 |
Kreuzung Sandrartstraße / Hallerstraße und Lange Zeile / Jagdstraße

Abschnitt 4b | Mittwoch, 18. November, bis Freitag, 20. November 2020 |
Kreuzung Sandrartstraße / Bielingstraße und Jagdstraße / Roritzerstraße

- Sperrung je Abschnitt rund drei Tage
- Einbau Rotasphalt
- Umleitung für Kfz-, Bus- und Radverkehr über Rohlederstraße / Kirchenweg beziehungsweise Sandrartstraße / Lobsingerstraße wird ausgeschildert.
- Fußgängerinnen und Fußgänger können passieren.



Impressum:

Servicebetrieb Öffentlicher Raum | Eigenbetrieb der Stadt Nürnberg Sulzbacher Straße 2-6 | 90489 Nürnberg

Telefon: 0911 231-7637 | E-Mail: soer@stadt.nuernberg.de | Internet: www.soer.nuernberg.de

Bildrechte: SÖR / Stadt Nürnberg, Geobasisdaten: Bayerische Vermessungsverwaltung

Druck und Satz: hgs5 GmbH | Stand: August 2020