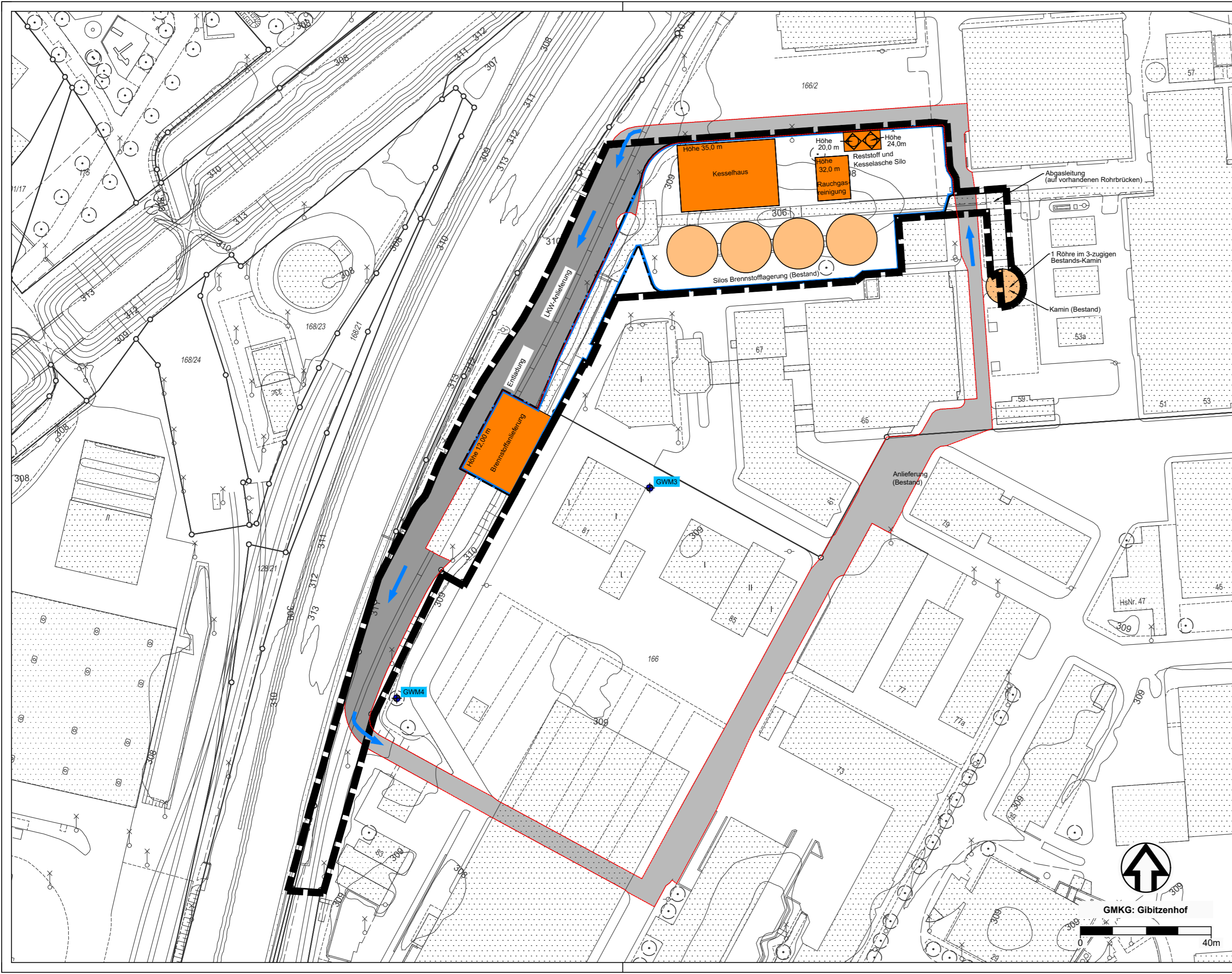







# BEBAUUNGSPLAN NR. 4669 "Altholzverbrennung"

für ein Gebiet zwischen der Sandreuthstraße, dem Frankenschnellweg und der Bahnstrecke Nürnberg-Schwabach



## ZEICHENERKLÄRUNG

-  Grenze des räumlichen Geltungsbereichs
-  geplante Baugrenze
-  Erschließung-/Anlieferungsflächen (Bestand)
-  GWM Grundwassermessstelle
-  Fahrwege LKW

<b>STADTPLANUNGSAMT NÜRNBERG</b>	
<b>GELTUNGSBEREICH</b>	
STADTTEILPLANUNG / VERBINDLICHE BAULEITPLANUNG	NÜRNBERG, 25.09.2020  gez. Dengler
AKTE: 610-31-10	M = 1:1000
	DENGLER AMTSLEITER

