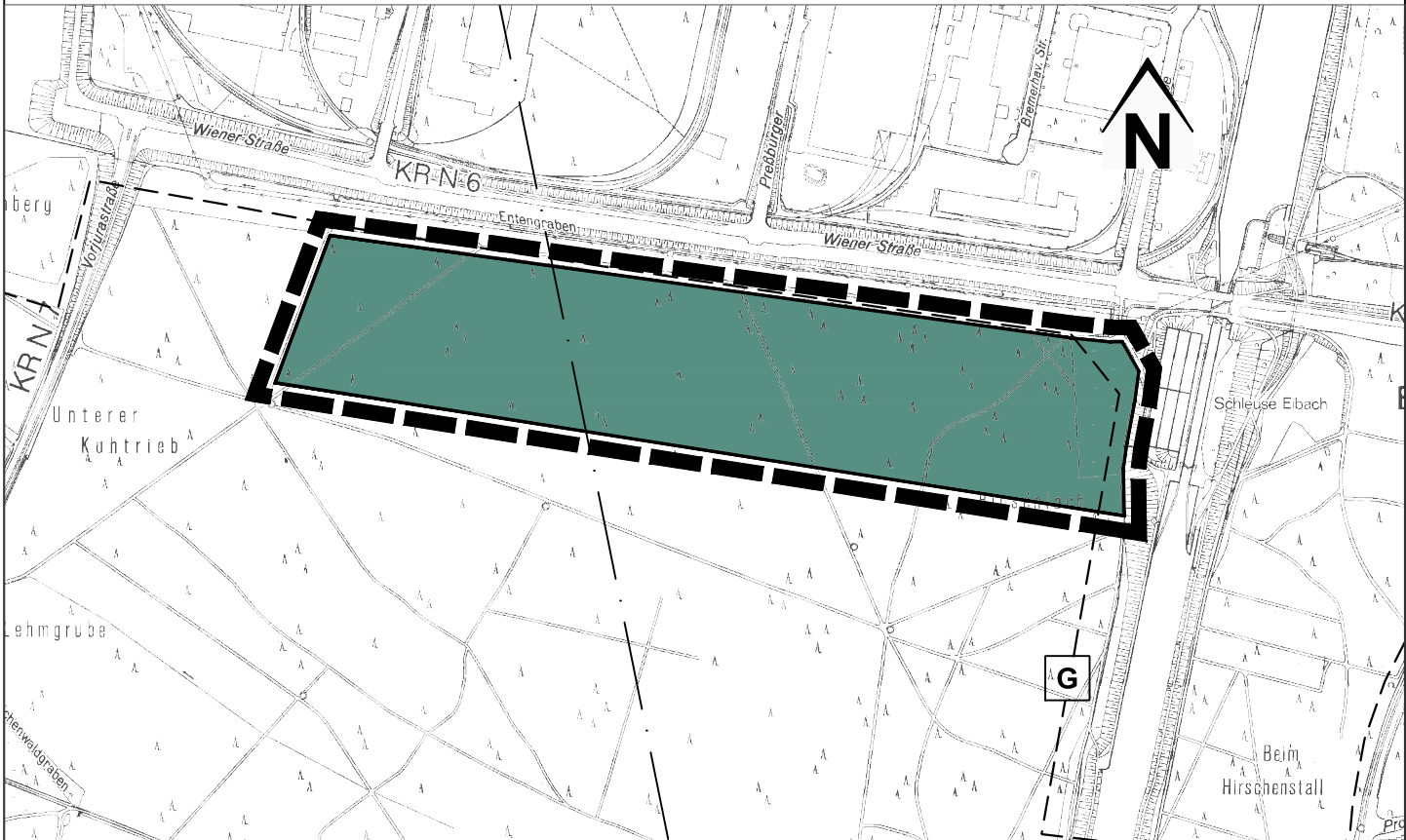
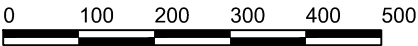



Flächennutzungsplan mit integriertem Landschaftsplan

12. Änderung Bereich südlich der Wiener Straße






Zeichenerklärung

Plan Nr. 13 - FNP12 - 04

 Änderungsbereich

Freiflächen

-  Flächen für Wald
-  Führung der Hauptleitungen für Versorgung Gas *
-  Richtfunkstrecke*

* Nachrichtliche Übernahmen und Vermerke nach § 5 (4) BauGB *)
Für den Entwurf maßgebliche Auswahl