NÜRNBERG

Kleingartenanlagen in Nürnberg



Herausgeber:
Stadt Nürnberg
Stadtplanungsamt
Lorenzer Straße 30
90402 Nürnberg

Herstellung und Redaktion:
Stadt Nürnberg,
Stadtplanungsamt

Ansprechpartner:
Stadtplanungsamt
Herr Weyherter *tel 0911-231-4915*
Frau Möllers *tel 0911-231-4603*

Stand **Dezember 2016**

I n h a l t s v e r z e i c h n i s

		Seite
1.	Einleitung	3
2.	Grundlagen der Bestandserhebung	3
2.1	Beurteilung nach dem Bundeskleingartengesetz	3
2.2	Klassifizierung der Kleingartenanlagen	4
3.	Kleingartenanlagen in Nürnberg	5
3.1	Historische Entwicklung	5
3.2	Aktualisierung 2016	6
3.2.1	Verteilung der Kleingartenanlagen im Stadtgebiet	6
3.2.2	Art der Kleingartenanlagen	8
3.2.3	Betreiber der Kleingartenanlagen	9
3.2.4	Parzellengröße der Kleingartenanlagen	9
3.2.5	Grundstückseigentümer der Kleingartenanlagen	10

KLEINGARTENANLAGEN IN NÜRNBERG
Stand Dezember 2016

1. Einleitung

Die systematische Erfassung von Kleingartenanlagen ist eine wichtige Aufgabe im Rahmen einer an Nachhaltigkeit und Vorsorge orientierten Stadtplanung. Das Stadtmonitoring von Kleingärten hat in Nürnberg eine sehr lange und bewährte Tradition. Bereits 1984 erfolgte im Zusammenhang mit der Fortschreibung des Kleingartenentwicklungsplanes (KEP) eine umfassende Bestandserhebung der Kleingartenanlagen auf Nürnberger Stadtgebiet. Diese war Grundlage für das Verfahren zur Änderung des Flächennutzungsplans Nr. 81.2 "Freiflächen / Kleingartenanlagen", das am 31.10.1985 wirksam wurde und in dessen Rahmen eine Vielzahl von Anlagen gesichert werden konnten.

Die Aufstellung des im März 2006 wirksam gewordenen Flächennutzungsplans mit integriertem Landschaftsplan (FNP) machte es erforderlich, eine erneute Bestandsaufnahme der Nürnberger Kleingartenanlagen durchzuführen. Die Erfassung wurde in Zusammenarbeit und Abstimmung mit dem Stadtverband Nürnberg der Kleingärtner e.V., der Bahn-Landwirtschaft Bezirk Nürnberg und dem Amt für Ernährung, Landwirtschaft und Forsten, Fürth (AELF) durchgeführt, die Ergebnisse sind im Jahr 2000 in der vom Stadtplanungsamt herausgegebenen Dokumentation "Kleingärten in Nürnberg" zusammenfassend dargestellt. In den Folgejahren wurde die Kleingartenerhebung regelmäßig aktualisiert.

Der Datenbestand wird als geographisches Informationssystem (GIS) vorgehalten und ist Grundlage für die thematischen Karten sowie die statistischen Auswertungen. Die zu den Anlagen angegebenen Nummern sind Identifikationsnummern innerhalb des Informationssystems. Über diese Nummern sind zu jeder Anlage noch weitergehende Informationen, die in dieser Veröffentlichung nicht wiedergegeben sind, verfügbar.

2. Grundlagen der Bestandserhebung

2.1 Beurteilung nach dem Bundeskleingartengesetz

Bei der Beurteilung der bestehenden Anlagen wurden die Bezeichnungen des Bundeskleingartengesetzes (BKleingG) zugrunde gelegt, das den Begriff des Kleingartens wie folgt definiert:

Ein **Kleingarten** ist ein Garten, der
- dem Nutzer (Kleingärtner) zur nichterwerbsmäßigen gärtnerischen Nutzung, insbesondere zur Gewinnung von Gartenbauerzeugnissen für den Eigenbedarf und zur Erholung dient (kleingärtnerische Nutzung) und
- in einer Anlage liegt, in der mehrere Einzelgärten mit gemeinschaftlichen Einrichtungen, zum Beispiel Wegen, Spielflächen und Vereinshäusern, zusammengefasst sind (Kleingartenanlage).

***Kein* Kleingarten** ist
- ein Garten, der zwar die Voraussetzungen des Absatzes 1 erfüllt, aber vom Eigentümer oder einem seiner Familienangehörigen im Sinne des § 8 Abs. 1 des Zweiten Wohnungsbaugesetzes genutzt wird (Eigentümergarten);
- ein Garten, der einem zur Nutzung einer Wohnung Berechtigten im Zusammenhang mit der Wohnung überlassen ist (Wohnungsgarten);
- ein Garten, der einem Arbeitnehmer im Zusammenhang mit dem Arbeitsvertrag überlassen ist (Arbeitnehmergarten);

- ein Grundstück, auf dem vertraglich nur bestimmte Gartenbauerzeugnisse angebaut werden dürfen;
- ein Grundstück, das vertraglich nur mit einjährigen Pflanzen bestellt werden darf (Grabeland).

Ein **Dauerkleingarten** ist ein Kleingarten auf einer Fläche, die in einem rechtsverbindlichen Bebauungsplan als Kleingartenanlage festgesetzt ist.

2.2 Klassifizierung der Kleingartenanlagen

Auf der Grundlage des Kleingartenentwicklungsplans (KEP) von 1984 wurden im Rahmen des Stadtmonitorings von Kleingartenanlagen bis einschließlich der 2007 vorgenommenen Aktualisierung folgende Kategorien unterschieden:

- Dauerkleingärten
- Kleingärten mit gesicherter Nutzung
- Kleingärten mit zeitlich begrenzter Nutzung

Im Interesse einer einheitlichen Präzisierung in Bezug auf den Status der planungsrechtlichen Sicherung werden im Rahmen der Kleingartenerhebung inwischen folgende Arten von Anlagen unterschieden:

- **Dauerkleingärten**
- **Kleingärten mit faktisch gesicherter Nutzung**
- **Kleingärten mit eingeschränkt gesicherter Nutzung**

Das anhängende Ablaufschema dokumentiert die "Regeln", die der Einstufung einer Kleingartenanlage zugrunde gelegt werden. Die zur Anwendung kommenden Beurteilungskriterien nehmen unmittelbar Bezug auf Regelungskompetenzen der Stadt Nürnberg, die diese im Hinblick auf die Bauleitplanung (FNP, Bebauungsplan) sowie als Grundstückseigentümerin von Kleingartenanlagen besitzt. Bezogen auf den FNP wird dabei im Fall einer Darstellung als Grünfläche, Grünfläche/Kleingärten oder Grünfläche/Park- und Grünanlage von einer Sicherung der Anlage ausgegangen.

<u>Dauerkleingärten</u>

Dauerkleingärten stellen die stärkste Form der planungsrechtlichen Sicherung von Kleingärten dar. Neben einer die kleingärtnerische Nutzung sichernden Darstellung im FNP muss auch eine Festsetzung als Kleingartenanlage in einem rechtsverbindlichen Bebauungsplan gewährleistet sein.

Bei Auflösung einer Dauerkleingartenanlage besteht Verpflichtung zur Ersatzlandbeschaffung durch die Stadt, unabhängig davon, wer Grundstückseigentümer der Anlage ist. Die privatrechtliche Absicherung erfolgt durch unbefristete Pachtverträge.

<u>Kleingärten mit faktisch gesicherter Nutzung</u>

Kleingartenanlagen, für die lediglich eine Sicherung im FNP gilt, und Anlagen, die Grundstücke im Eigentum der Stadt Nürnberg betreffen, werden als Kleingärten mit faktisch gesicherter Nutzung eingestuft. Die Einschränkung einer (nur) faktischen Sicherung resultiert aus dem Fehlen einer bestätigenden Bebauungsplanfestsetzung, so dass ein der Kleingartennutzung entgegenstehendes Planungsrecht nach § 34 BauGB zumindest nicht grundsätzlich ausgeschlossen werden kann.

Bei Auflösung von Kleingärten, die auf städtischen Flächen bestehen, gilt die Verpflichtung zur Ersatzlandbeschaffung, da das BKleingG für Kleingärten auf städtischem Grund de facto eine Behandlung wie für Dauerkleingärten vorsieht.

In Bezug auf den zwischen der Stadt Nürnberg und dem Stadtverband der Kleingärtner e.V. bestehenden Generalpachtvertrag soll die Umbenennung in "Kleingärten mit faktisch gesicherter Nutzung" ausdrücklich nicht mit Veränderungen verbunden sein. Das heißt, die im Generalpachtvertrag für "Kleingärten mit gesicherter Nutzung" getroffenen Regelungen sollen so 1:1 auch für "Kleingärten mit faktisch gesicherter Nutzung" gelten.

Kleingärten mit eingeschränkt gesicherter Nutzung

Eingeschränkt gesicherte Anlagen betreffen Kleingärten, die weder im FNP gesichert sind noch sich in städtischem Eigentum befinden. Ebenfalls zählen zu dieser Kategorie einzelne "Sonderfälle", bei denen der Sicherung der Kleingartenanlage im FNP eine abweichende Festsetzung in einem rechtsverbindlichen Bebauungsplan entgegensteht.

Die überwiegende Zahl der Kleingärten mit eingeschränkt gesicherter Nutzung betrifft Anlagen der Bahn-Landwirtschaft, die immer dann, wenn sie auf gewidmeten Bahnflächen liegen, im FNP als Verkehrsfläche / Bahnanlagen dargestellt sind. Im Rahmen der Konversion von Bahnflächen in Nürnberg befinden sich einige dieser Anlagen in der planerischen Diskussion.

3. Kleingartenanlagen in Nürnberg

3.1 Historische Entwicklung

Die Entstehung der Nürnberger Kleingärten reicht bis zum Anfang des letzten Jahrhunderts zurück. Im Verwaltungsbericht der Stadt Nürnberg wurde 1907 die "Errichtung von Laubengärten" vermerkt. Seinerzeit wurden an der Großreuther Straße 30, am Leyher Weg 14 und an der Veilhofer Straße 12 Gärten errichtet. Die Jahresmiete belief sich dabei auf 20,-- Mark bzw. - wenn ein Wasserzulauf vorhanden war - auf 25,-- Mark.

Im Jahre 1908 organisierte sich erstmals die Kleingartenbewegung in Nürnberg und trat mit der Gründung des "Gemeinnützigen Vereins zur Gründung von Gartenkolonien in Nürnberg" im April an die Öffentlichkeit. Bereits 1909 hatte der Verein 300 Arbeitnehmergärten gegründet. Die Größe der Gärten, für die eine Jahresmiete von 12 Mark erhoben wurde, betrug ca. 150 m^2.

Im Ersten Weltkrieg erlangte das Kleingartenwesen wegen der verschlechterten Nahrungsmittelversorgung eine besondere Bedeutung. Mit der raschen Versorgung durch Eigenanbau von Gemüse stieg auch die Nachfrage nach Grundstücken. Die Stadt bemühte sich weitere Grundstücke zur Verfügung zu stellen, so dass im Jahre 1917 rund 10.000 Kleingärten in 400 Kolonien vorhanden waren. Die meisten der Gärten waren jedoch "wilde Kolonien". Nach dem Krieg stieg die Zahl der Kleingärten auf 12.000. Der Gedanke, die Kolonien in Nürnberg zu einem Stadtverband zusammenzufassen, wurde 1920 mit der Gründung des "Stadtverbands der Kleingärtner" verwirklicht. Im Frühjahr 1922 führte das Statistische Amt eine Erhebung über die Verbreitung der Kleingärten Nürnbergs durch. Insgesamt wurden seinerzeit 6.893 Kleingärten erfasst (einschließlich 776 Hausgärten).

Zu Beginn des Zweiten Weltkrieges waren ca. 8.000 Kleingärten im Stadtgebiet vorhanden, von denen allerdings 6.200 Gärten wegen ihrer Lage auf Bauflächen gefährdet waren. Ersatzgelände wurde vor allem mit der Anlage Königshof aber auch mit der Gründung der Anlage Marktäckerstraße Waldfrieden oder z.B. in Gaismannshof bereitgestellt. Laut Stadtchronik von 1948 wurden 1.529 Dauerkleingärten und 8.860 Pachtgärten bewirtschaftet. Weiterhin existierten noch ca. 5.000 Gärten auf Reichsbahngelände.

Im Jahr 1984 wurde die Vielzahl der bestehenden Rechtsvorschriften für das Kleingartenwesen vom Bundeskleingartengesetz abgelöst. Mit dem neuen Gesetz wurde es auch erforderlich, den Kleingartenentwicklungsplan zu überarbeiten (Fortschreibung 1984) und den Bestand der Kleingärten auf der Grundlage der Begriffserklärungen neu zu erfassen. Im Ergebnis konnten 100 Kleingartenanlagen, davon 19 Dauerkleingartenanlagen, 41 Anlagen mit gesicherter Nutzung und 40 Anlagen mit zeitlich begrenzter Nutzung ermittelt werden. (Quelle: Chronik des Stadtverbandes Nürnberg der Kleingärtner e.V. 1920 - 1995)

3.2 Aktualisierung Dezember 2016

Um die Aussagekraft des Kleingartenkatasters zu stärken, wurde bei der 2016 durchgeführten Aktualisierung vor allem die Anpassung der Flächen an die genauen Vertragsflächen vorgenommen. So wurde z.B. beim KGV Kurt-Ahles e.V. (Nr. 50, Karte 6) der südlich gelegene Parkplatz mit in die kartierte Fläche aufgenommen. Bei anderen Anlagen wurden Verbindungswege herausgenommen oder Rahmenbepflanzungen hinzugefügt.

Insgesamt führt das Kataster z. Zt. 118 Kleingartenanlagen mit 8.168 Parzellen auf Nürnberger Stadtgebiet, wobei eine außermärkische Anlage (Nr. 16, Karte 59) unter der Verwaltung des Stadtverbandes Nürnberg der Kleingärtner e.V. aufgrund der grenznahen Lage nach wie vor mit im Kataster gehalten wird. Die Anlage Schneppergraben-Nürnberg e.V. am Vestnertorgraben (ehemals Nr.109) wurde aus dem Kataster herausgenommen. Sie erfüllt nicht mehr die Kriterien des Bundeskleingartengesetzes (BKleingG). Hierdurch entfallen 13 Parzellen. 7 Parzellen konnten durch eine Erweiterung der Anlage des Unterbezirks Nürnberg-Ostendstraße der Bahn-Landwirtschaft (Nr. 86, Karte 31) neu aufgenommen werden.

Auch durch eine ständige Veränderung der Bevölkerungszahl kommt es zu leichten Verschiebungen bei den statischen Angaben.

3.2.1 Verteilung der Kleingartenanlagen im Stadtgebiet

Die Verteilung der Kleingartenanlagen ist - unterschieden nach Anlagenart und Betreibern - in den beiden anhängenden Übersichtskarten im Maßstab 1 : 60.000 *"Kleingartenanlagen im Stadtgebiet"* dargestellt. Eine besonders hohe Dichte an Kleingartenanlagen besteht entlang der ehemaligen Güterringbahn.

Ausgehend von einer angenommenen Trennlinie entlang der Bahnstrecke Fürth - Nürnberg - Lauf können für das nördliche Stadtgebiet 41 Anlagen mit 2.716 Parzellen und für den Süden des Stadtgebietes 77 Anlagen mit 5.452 Parzellen bilanziert werden. Bezogen auf die Bevölkerungszahlen der Innergebietlichen Strukturdaten Nürnberg 2015 (Stichtag vom 31.12.2014) vom Amt für Stadtforschung und Statistik für Nürnberg und Fürth steht im nördlichen Stadtgebiet 82 Einwohnern eine Kleingartenparzelle zur Verfügung, im Süden kommen auf eine Parzelle durchschnittlich 55 Einwohner. Gemittelt für das gesamte Stadtgebiet liegt die Versorgungssituation bei einer Kleingartenparzelle je 64 Einwohner.

Verglichen mit der Nordstadt ist das südliche Stadtgebiet damit deutlich günstiger mit Kleingärten ausgestattet. In Bezug auf die Fläche liegt die ungleiche Versorgung bei 4,8 m^2 Kleingartenfläche je Einwohner im Norden gegenüber 7,0 m^2 pro Einwohner im Süden des Stadtgebietes.

	Anlagen	*Parzelle*	*Fläche in m²*	*Einw.*	*Einw. / Parzelle*	*m² / Einw.*
Nördl. Stadtgebiet	41	2.716	1.068.238	222.021	82	4,8
Südl. Stadtgebiet	77	5.452	2.105.717	301.567	55	7,0
Gesamtes Stadtgebiet	118	8.168	3.173.955	523.588	67	6,1

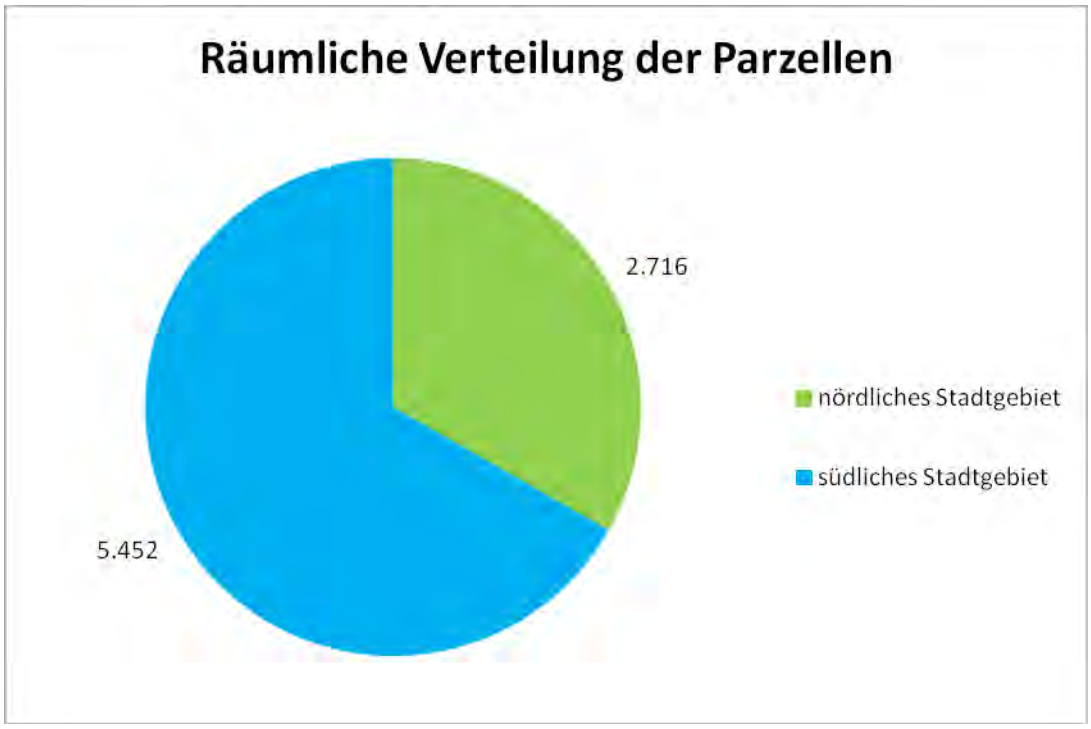
Räumliche Verteilung der Parzellen
2.716
5.452
nördliches Stadtgebiet
südliches Stadtgebiet

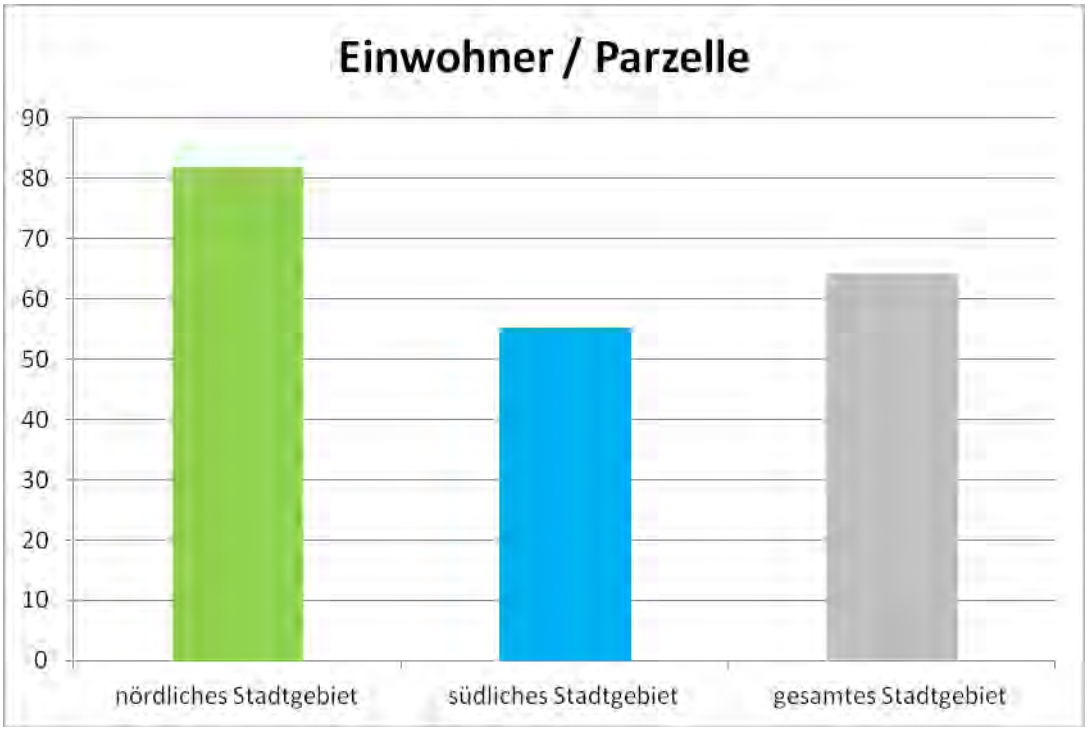
Einwohner / Parzelle
90
80
70
60
50
40
30
20
10
0
nördliches Stadtgebiet
südliches Stadtgebiet
gesamtes Stadtgebiet

3.2.2 Art der Kleingartenanlagen

Dauerkleingärten

30 Anlagen mit 2.064 Parzellen zählen zu den Dauerkleingärten. Hiervon werden 21 Anlagen mit 1.761 Parzellen vom Stadtverband der Kleingärtner e.V. betreut. Die Bahn-Landwirtschaft verwaltet 3 Dauerkleingartenanlagen, 5 Anlagen sind in Privatbesitz und werden unter "Sonstige" geführt, eine Anlage wird von der Stadt Nürnberg betreut und ist in städtischem Eigentum.

Faktisch gesicherte Anlagen

72 Kleingartenanlagen des Stadtgebietes nehmen den Status faktisch gesicherte Anlage ein. Mit 41 Anlagen und 4.073 Parzellen ist der überwiegende Anteil dem Stadtverband der Kleingärtner angegliedert, 23 Anlagen mit 1.256 Parzellen gehören zur Bahn-Landwirtschaft. 8 Anlagen werden privat betreut.

Eingeschränkt gesicherte Anlagen

16 Anlagen mit 412 Parzellen werden als eingeschränkt gesicherte Anlagen eingestuft. Davon werden 13 Anlagen mit 225 Parzellen von der Bahn-Landwirtschaft betrieben, 2 Anlagen mit 137 Parzellen gehören zum Stadtverband, wovon eine Anlage außermärkischen ist. Auf den privaten Bereich fällt 1 Anlage mit 50 Parzellen.

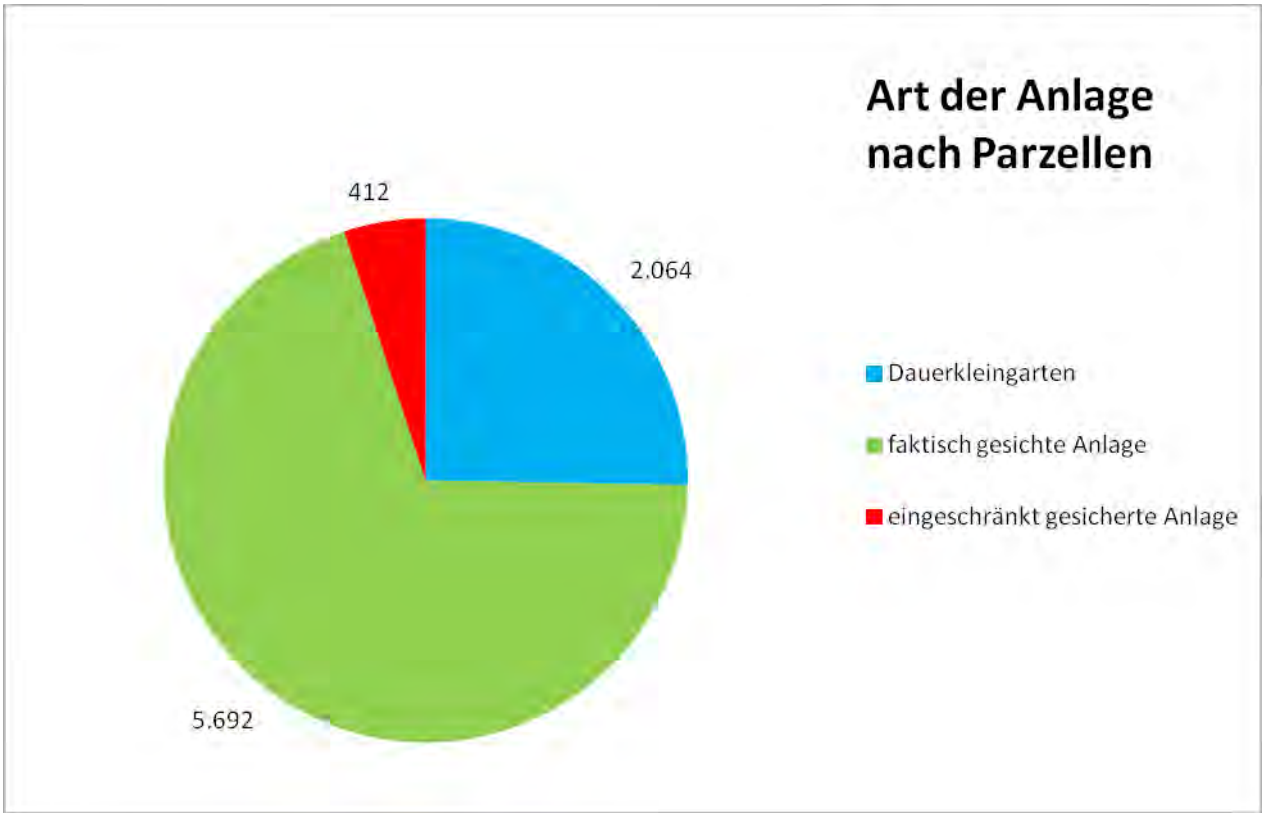

Arten der Anlage	*Parzellen*	*Parzellenanteil in %*	*Anzahl der Anlagen*
Dauerkleingartenanlage	2.057	25	30
Faktisch gesicherte Anlage	5.692	70	72
Eingeschränkt gesicherte Anlage	412	5	16
Gesamt	8.168	100	118

3.2.3 Betreiber der Kleingartenanlagen

Über 93 % der Kleingartenparzellen werden von den beiden größten Betreibern, dem Stadtverband der Kleingärtner und der Bahn-Landwirtschaft, verwaltet. Eine nach Stadtteilen differenzierte Verteilung der Betreiber von Kleingartenanlagen ist in der anhängenden Übersichtskarte im Maßstab 1 : 60.000 "Kleingartenanlagen im Stadtgebiet" dargestellt.

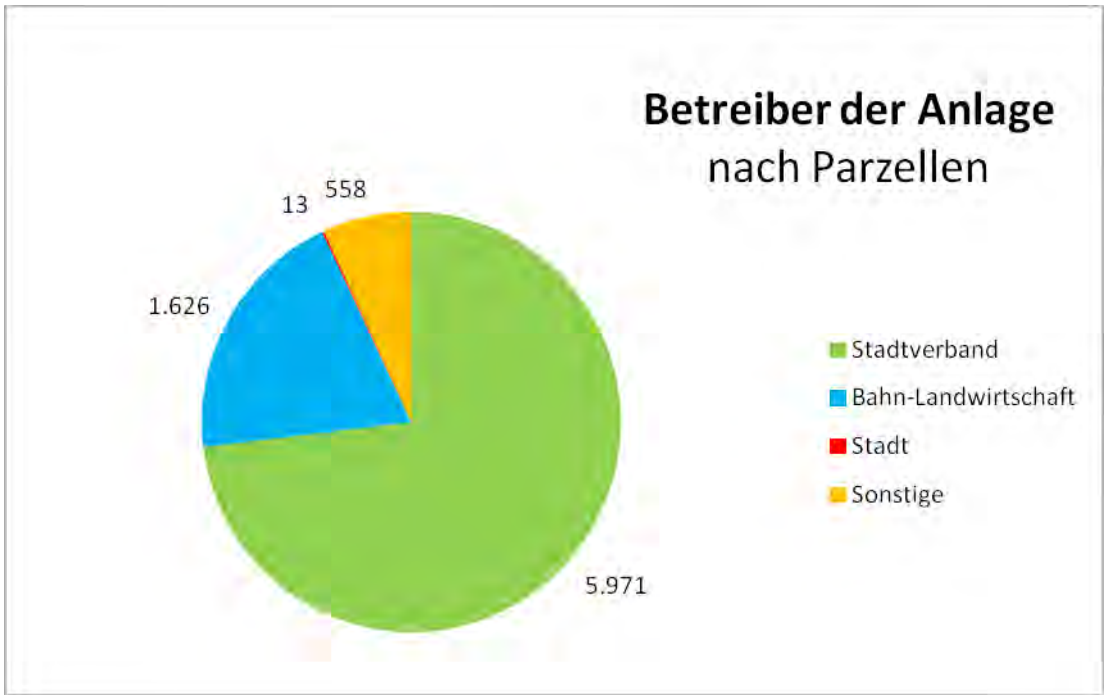

Betreiber	*Parzellen*	*Anlagen*
Stadtverband	5.971	64
Bahn-Landwirtschaft	1.626	39
Stadt	13	1
Sonstige	558	14
Gesamt	8.168	118

3.2.4 Parzellengröße der Kleingartenanlagen

Die größte Anlage nach Anzahl der Parzellen ist mit 652 Parzellen und 19,5 ha die 1922 gegründete Anlage Nr. 67 KGV Zeppelinfeld e.V. Flächenmäßig ist die Kleingartenanlage Nr. 24 KGV Königshof e.V. mit 24,1 ha die größte Anlage im Stadtgebiet (492 Parzellen).

Im Stadtgebiet gibt es 8 Kleingartenanlagen mit weniger als 10 Parzellen. Dabei handelt es sich in 4 Fällen um eingeschränkt gesicherte Anlagen. 7 dieser sehr kleinen Kleingartenanlagen werden von der Bahn-Landwirtschaft verwaltet.

Die durchschnittliche Parzellengröße liegt in Nürnberg bei 389 m^2 Bruttofläche. Darin enthalten sind anteilige Flächengrößen für Gemeinschaftsflächen wie Wege, Randbepflanzung oder Spielanlagen.

Die Anlagen des Stadtverbands liegen hinsichtlich der Parzellengröße mit 406 m² über dem städtischen Durchschnitt. Die Anlagen der Bahn-Landwirtschaft liegen mit 311 m^2 deutlich darunter, was u.a. in der typischen Nutzung von Restflächen auf Bahnarealen begründet ist. Bei der städtischen Anlage in Fischbach (Nr. 113, Karte 52) sind die Parzellen überdurchschnittlich groß.

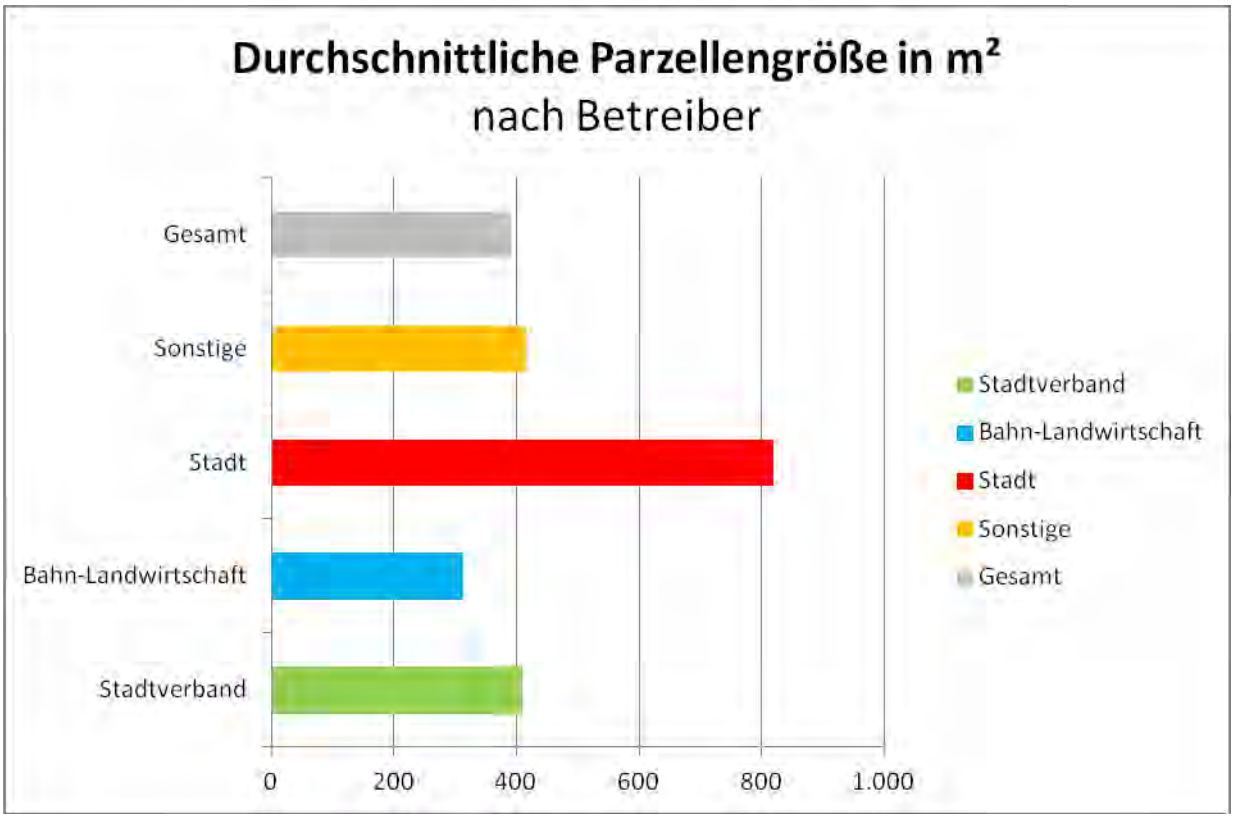

3.2.5 Grundstückseigentümer der Kleingartenanlagen

66 % aller Kleingartenparzellen betreffen Grundstücke, die im Eigentum der Stadt Nürnberg sind. Zusammen mit dem Freistaat Bayern, der auch Eigentümer der außermärkischen Kleingartenanlage ist, beträgt der Wert sogar 80 %. Ein weiterer wichtiger Grundstückseigentümer ist die durch Bezirke und Unterbezirke organisierte Bahn-Landwirtschaft mit einem Anteil von 14 %.

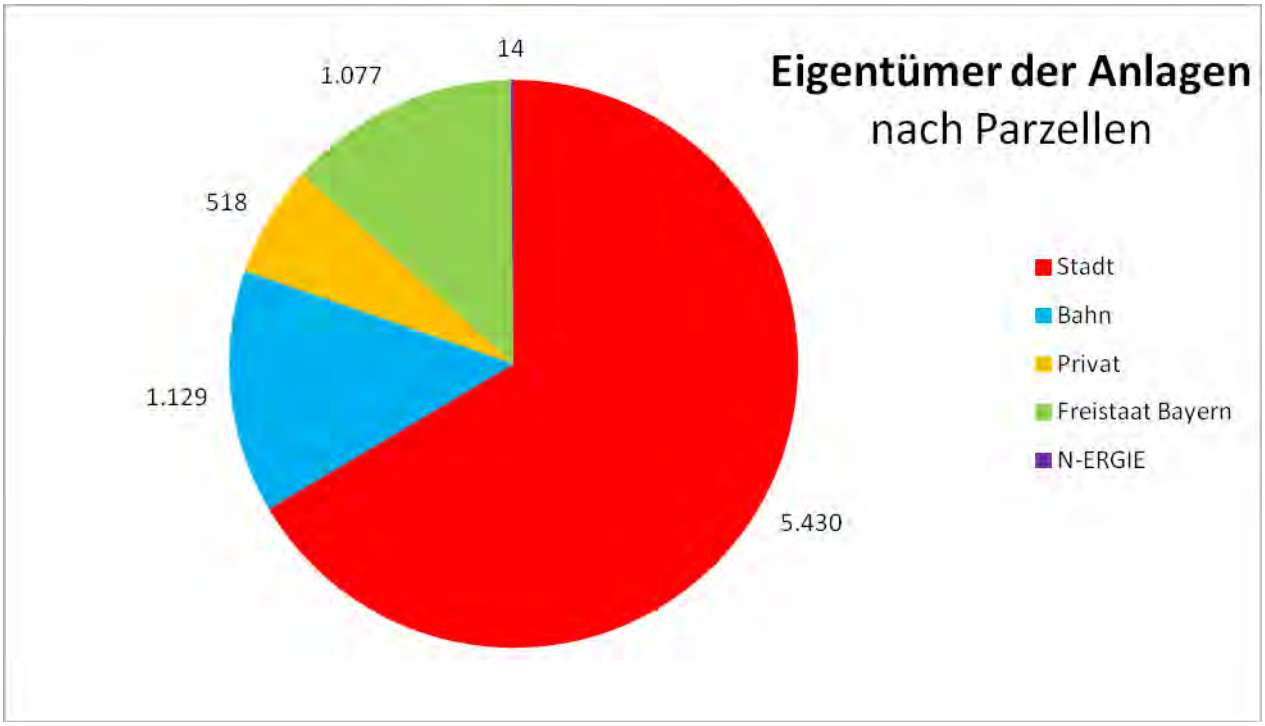

Aufbauschema zur Klassifizierung der Kleingartenanlagen

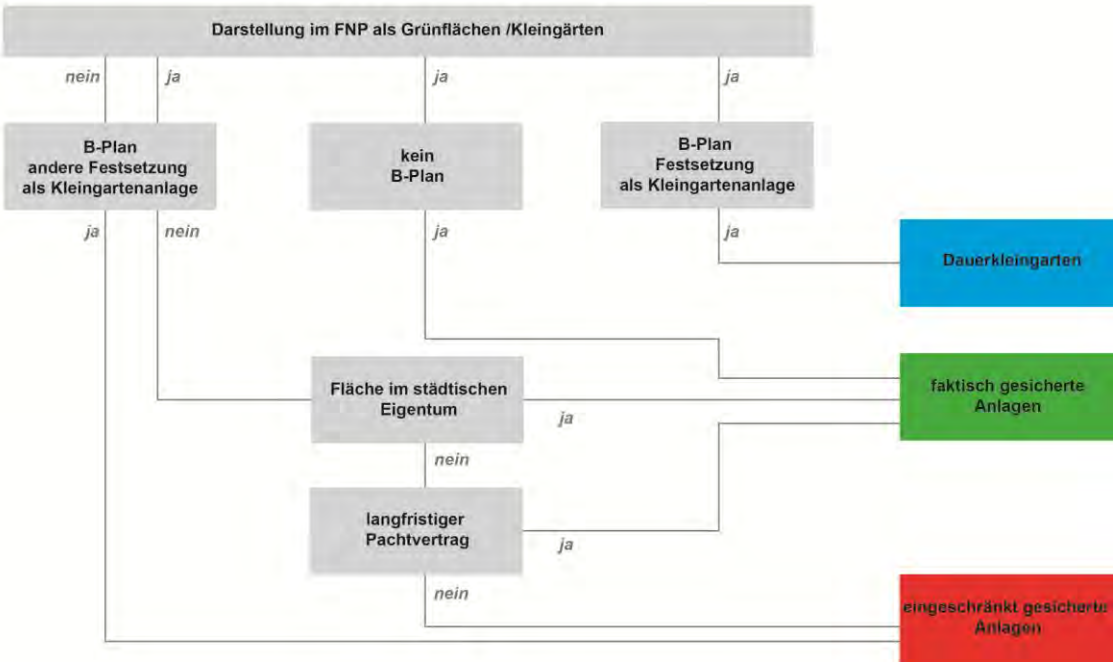

NÜRNBERG

Kleingartenanlagen im Stadtgebiet

Übersichtskarte 1 : 60 000

Verteilung der einzelnen Anlagen nach Betreibern

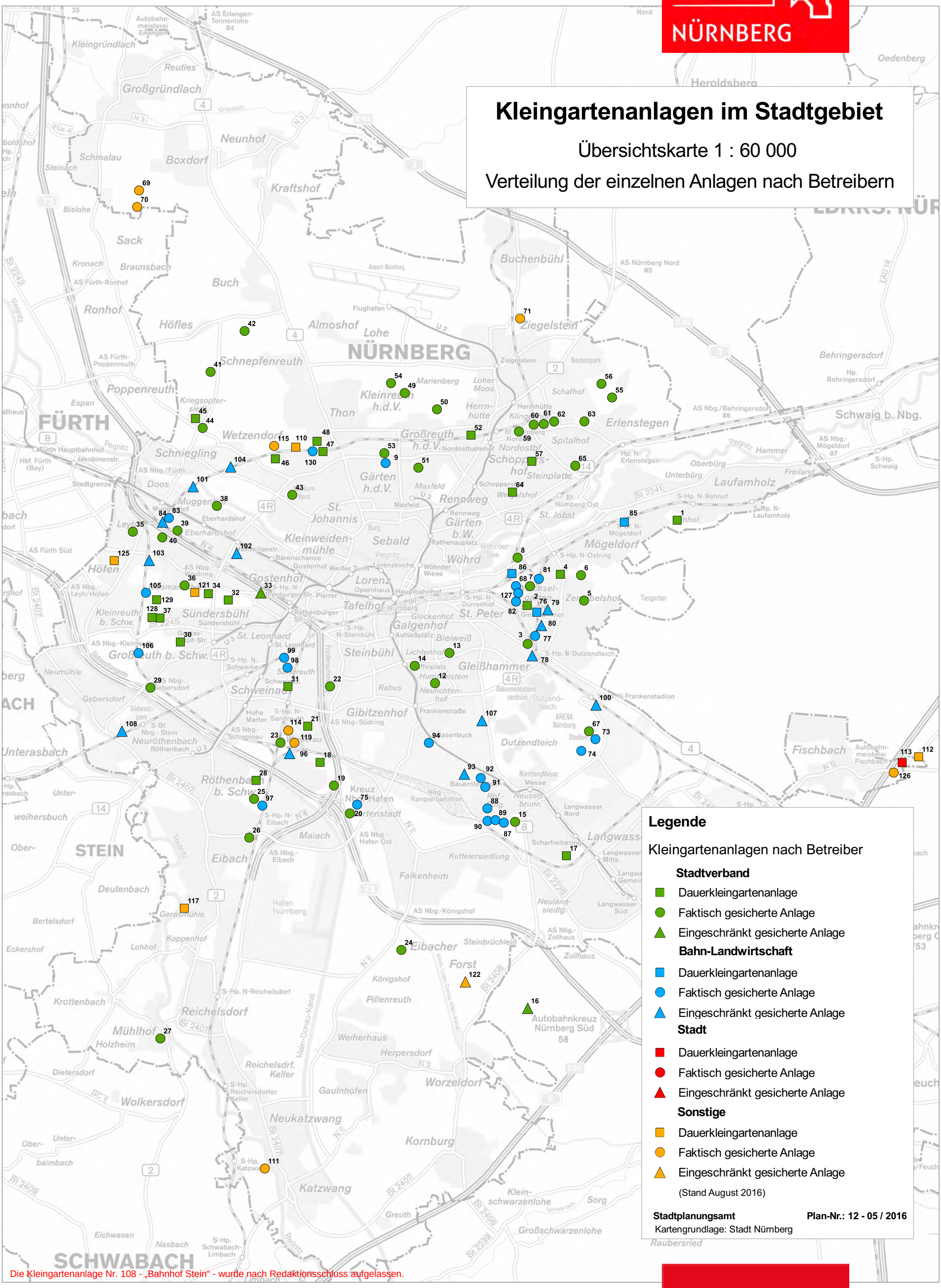

Die Kleingartenanlage Nr. 108 - „Bahnhof Stein“ - wurde nach Redaktionsschluss aufgelassen.

NÜRNBERG

Kleingartenanlagen im Stadtgebiet

Übersichtskarte 1 : 60 000

Verteilung nach Betreibern in den Stadteilen

Nr	Statistische Stadtteile	Parzellen
0	Altstadt und engere Innenstadt	0
1	Weiterer Innenstadtgürtel Süd	355
2	Weiterer Innenstadtgürtel West/Nord/Ost	721
3	Südöstliche Außenstadt	1427
	außermärkisch	123
4	Südliche Außenstadt	1642
5	Südwestliche Außenstadt	447
6	Westliche Außenstadt	883
7	Nordwestliche Außenstadt	617
8	Nordöstliche Außenstadt	1115

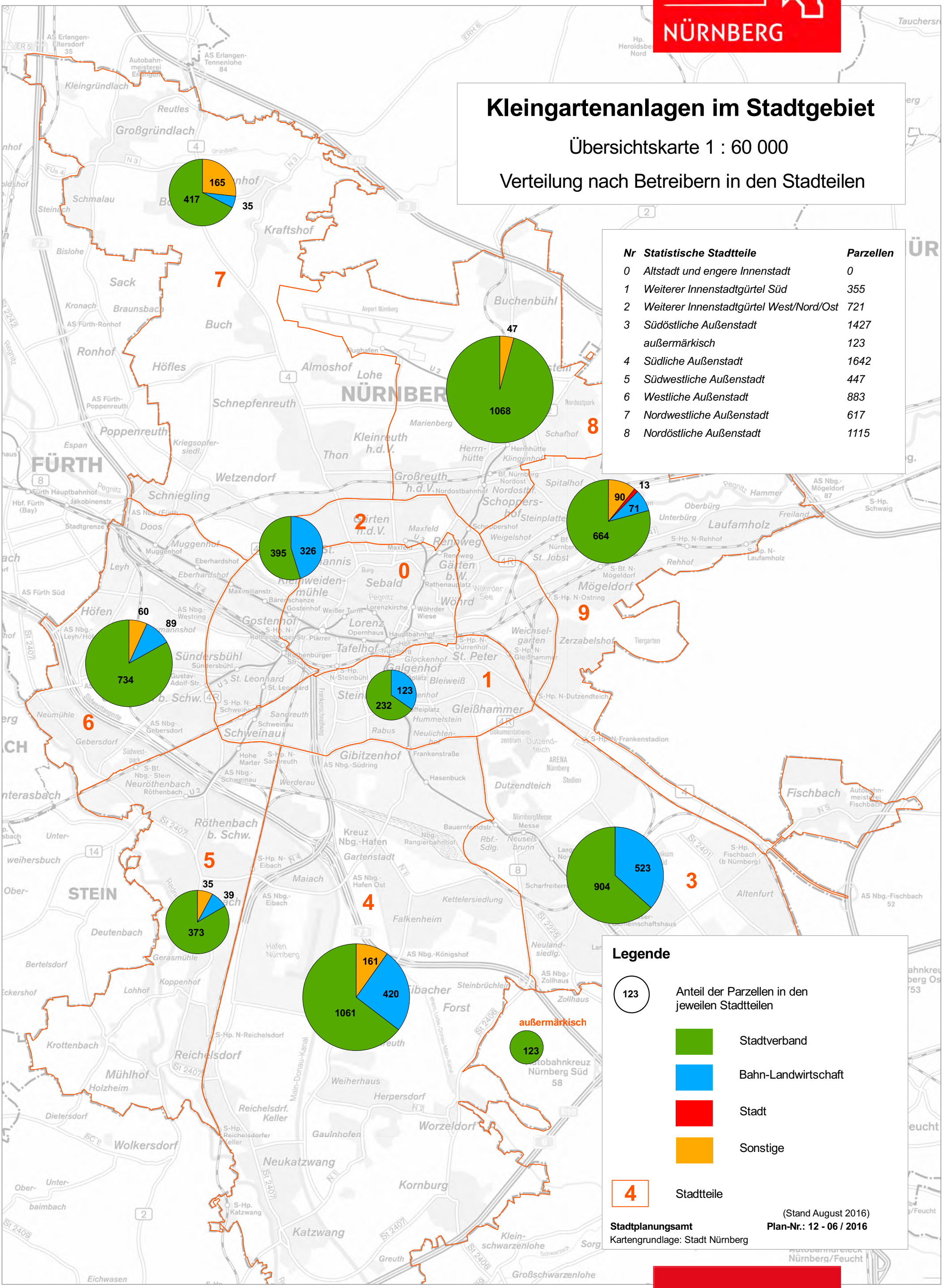

NÜRNBERG

Kleingartenanlagen im Stadtgebiet

Übersichtskarte 1 : 60 000

Verteilung nach Art der Anlage in den Stadtteilen

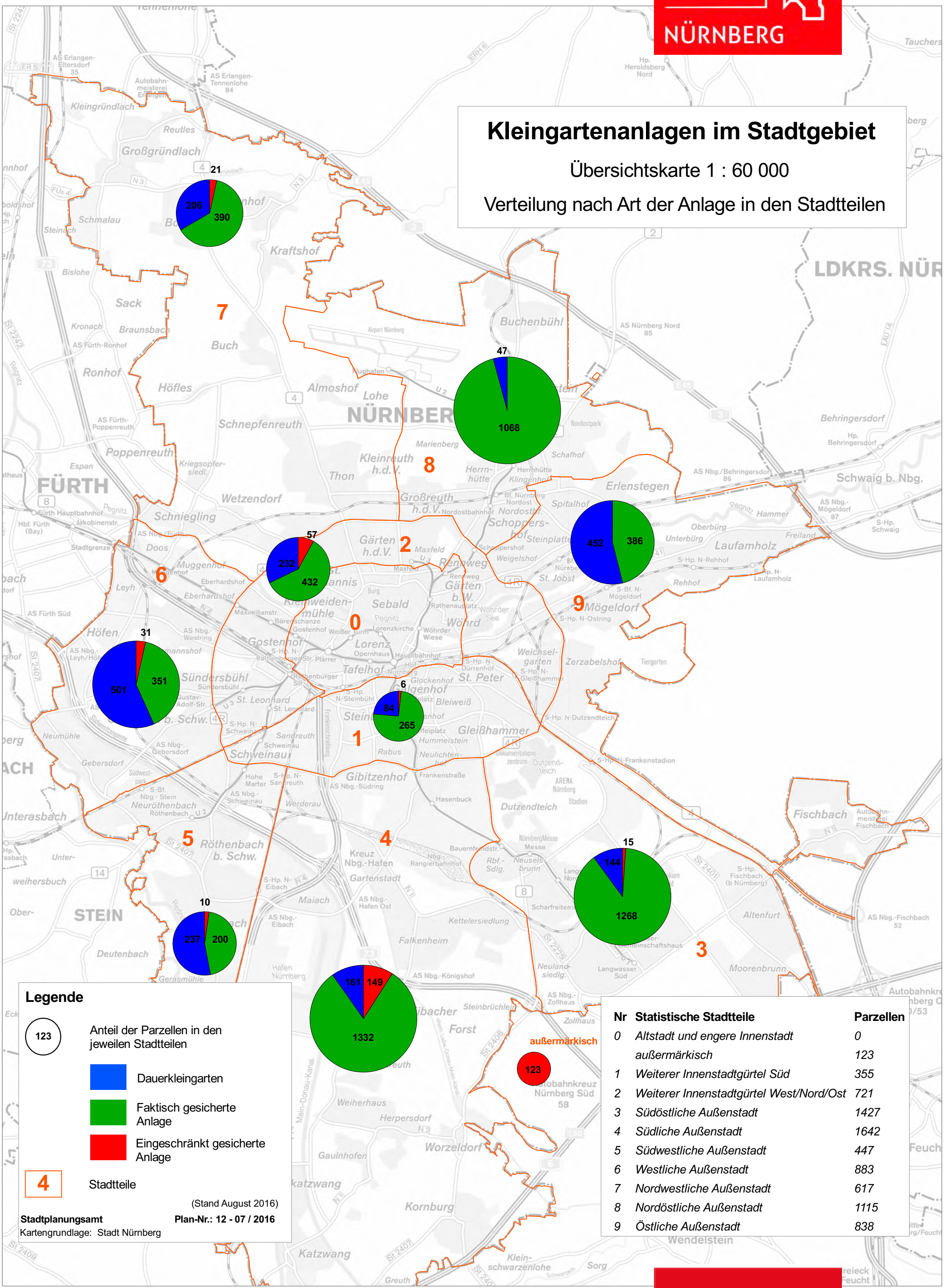

Legende

123 — Anteil der Parzellen in den jeweilen Stadtteilen

Dauerkleingarten

Faktisch gesicherte Anlage

Eingeschränkt gesicherte Anlage

4 — Stadtteile

(Stand August 2016)

Stadtplanungsamt **Plan-Nr.: 12 - 07 / 2016**

Kartengrundlage: Stadt Nürnberg

Nr	Statistische Stadtteile	Parzellen
0	*Altstadt und engere Innenstadt*	*0*
	außermärkisch	*123*
1	*Weiterer Innenstadtgürtel Süd*	*355*
2	*Weiterer Innenstadtgürtel West/Nord/Ost*	*721*
3	*Südöstliche Außenstadt*	*1427*
4	*Südliche Außenstadt*	*1642*
5	*Südwestliche Außenstadt*	*447*
6	*Westliche Außenstadt*	*883*
7	*Nordwestliche Außenstadt*	*617*
8	*Nordöstliche Außenstadt*	*1115*
9	*Östliche Außenstadt*	*838*

NÜRNBERG

Legende für Karten 1 : 5 000 / 1 : 10 000

Anlagen nach Betreiber und planungsrechtlichem Stand

Stadtverband

- Dauerkleingarten
- faktisch gesicherte Anlage
- eingeschränkt gesicherte Anlage

Bahn-Landwirtschaft

- Dauerkleingarten
- faktisch gesicherte Anlage
- eingeschränkt gesicherte Anlage

Stadt

- Dauerkleingarten
- eingeschränkt gesicherte Anlage
- faktisch gesicherte Anlage

Sonstige

- Dauerkleingarten
- faktisch gesicherte Anlage
- eingeschränkt gesicherte Anlage
- Stadtgrenze

Karte 1

Nr.	Anlage in m²	Bezeichnung	Parzellen	Betreiber
69	16914	Obst- und Gartenverein Nbg.-Boxdorf e.V.	34	Sonstige
70	17813	Am Boxwald	56	Sonstige

STADTPLANUNGSAMT PLAN-NR.: 12-02.01 /2016, Stand 08.2016, Maßstab 1 : 5 000
Kartengrundlage: Geobasisdaten (c) Bayrische Vermessungsverwaltung
Die Darstellung der Flurkarte ist als Eigentumsnachweis nicht geeignet.

Karte 2

Nr.	Anlage in m²	Bezeichnung	Parzellen	Betreiber
42	34725	Anlage Am Wegfeld, KGV Nürnberg-Nordwest e.V.	85	Stadtverband

STADTPLANUNGSAMT PLAN-NR.: 12-02.02 /2016, Stand 08.2016, Maßstab 1 : 5 000
Kartengrundlage: Geobasisdaten (c) Bayrische Vermessungsverwaltung
Die Darstellung der Flurkarte ist als Eigentumsnachweis nicht geeignet.

Karte 3

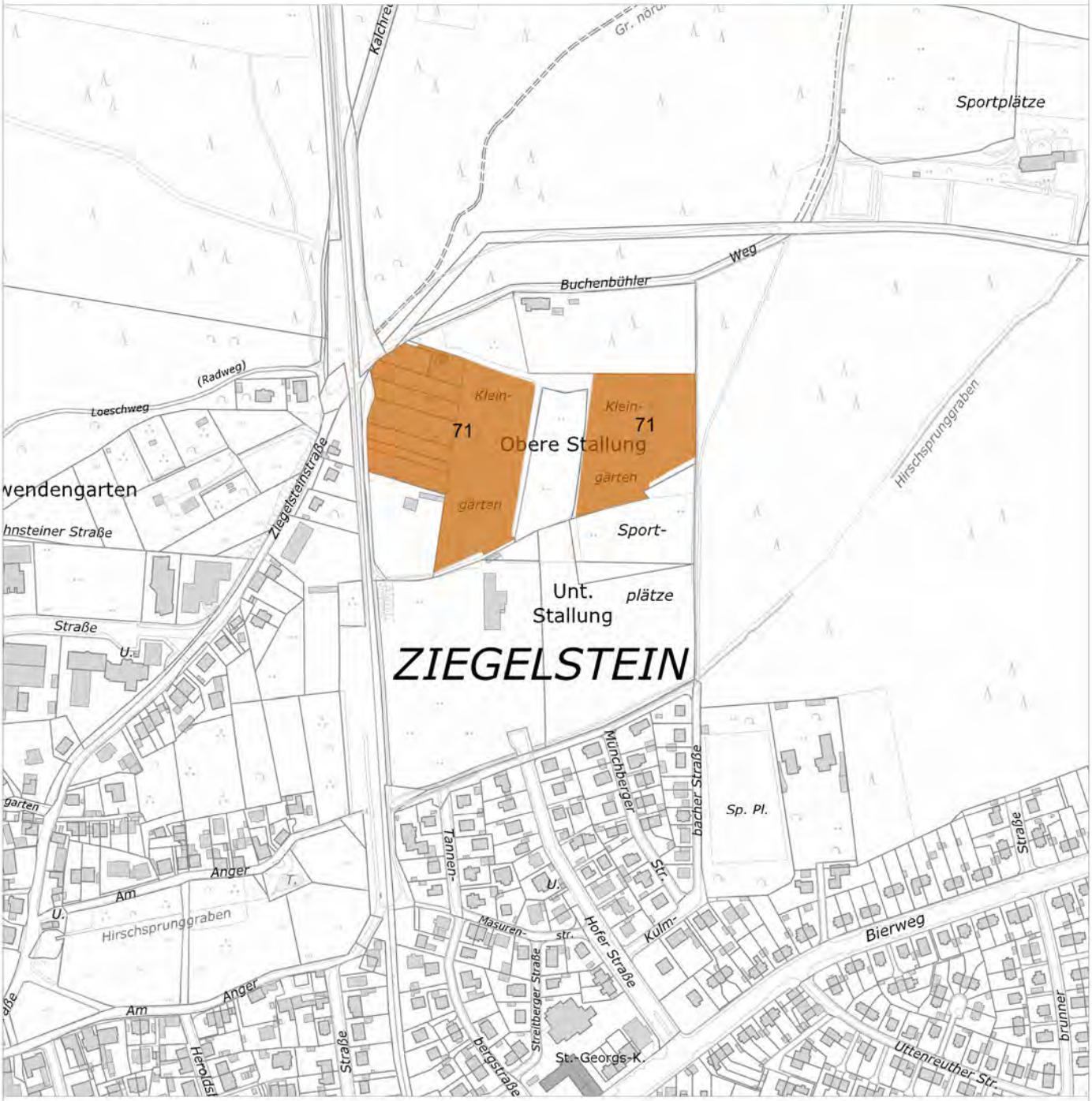

Nr.	Anlage in m²	Bezeichnung	Parzellen	Betreiber
71	26698	Buchenbühlerweg	47	Sonstige

STADTPLANUNGSAMT PLAN-NR.: 12-02.03 /2016, Stand 08.2016, Maßstab 1 : 5 000
Kartengrundlage: Geobasisdaten (c) Bayrische Vermessungsverwaltung
Die Darstellung der Flurkarte ist als Eigentumsnachweis nicht geeignet.

Karte 4

Nr.	Anlage in m²	Bezeichnung	Parzellen	Betreiber
41	35995	Anlage Leitenfeld, KGV Nürnberg-Nordwest e.V.	82	Stadtverband

STADTPLANUNGSAMT PLAN-NR.: 12-02.04 /2016, Stand 08.2016, Maßstab 1 : 5 000
Kartengrundlage: Geobasisdaten (c) Bayrische Vermessungsverwaltung
Die Darstellung der Flurkarte ist als Eigentumsnachweis nicht geeignet.

Karte 5

Nr.	Anlage in m²	Bezeichnung	Parzellen	Betreiber
49	112080	KGV Marienberg-West	272	Stadtverband
54	10232	Anlage Am Schweigeracker, KGV Kurt-Ahles e.V.	27	Stadtverband

STADTPLANUNGSAMT PLAN-NR.: 12-02.05 /2016, Stand 08.2016, Maßstab 1 : 5 000
Kartengrundlage: Geobasisdaten (c) Bayrische Vermessungsverwaltung
Die Darstellung der Flurkarte ist als Eigentumsnachweis nicht geeignet.

Karte 6

Nr.	Anlage in m²	Bezeichnung	Parzellen	Betreiber
49	112080	KGV Marienberg-West	272	Stadtverband
50	88866	KGV Kurt-Ahles e.V.	212	Stadtverband

STADTPLANUNGSAMT PLAN-NR.: 12-02.06 /2016, Stand 08.2016, Maßstab 1 : 5 000
Kartengrundlage: Geobasisdaten (c) Bayrische Vermessungsverwaltung
Die Darstellung der Flurkarte ist als Eigentumsnachweis nicht geeignet.

Karte 7

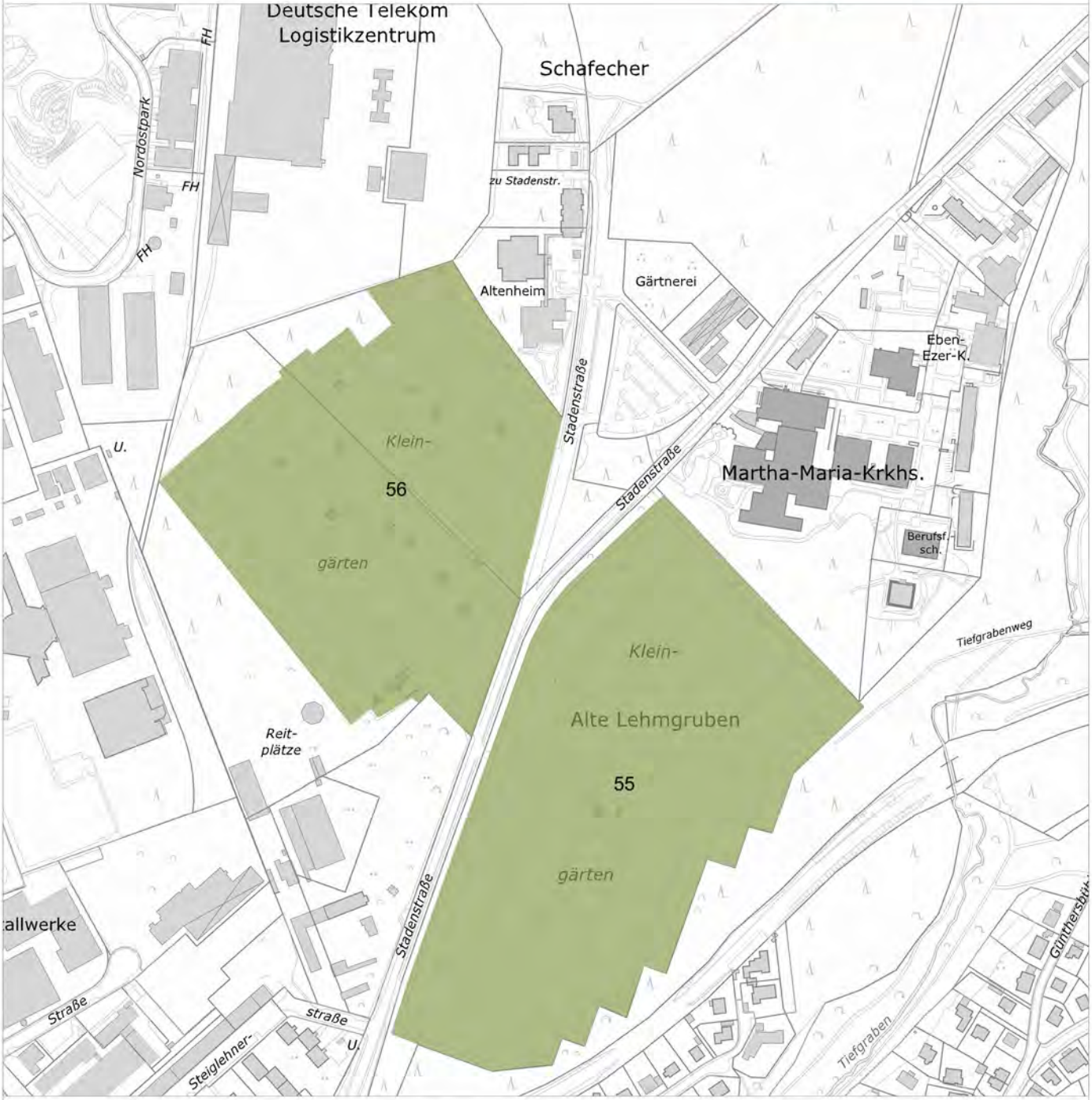

Nr.	Anlage in m²	Bezeichnung	Parzellen	Betreiber
55	95911	KGV Ferdinand Ott e.V.	192	Stadtverband
56	78389	KGV Waldfrieden e.V.	197	Stadtverband

STADTPLANUNGSAMT PLAN-NR.: 12-02.07 /2016, Stand 08.2016, Maßstab 1 : 5 000
Kartengrundlage: Geobasisdaten (c) Bayrische Vermessungsverwaltung
Die Darstellung der Flurkarte ist als Eigentumsnachweis nicht geeignet.

Karte 8

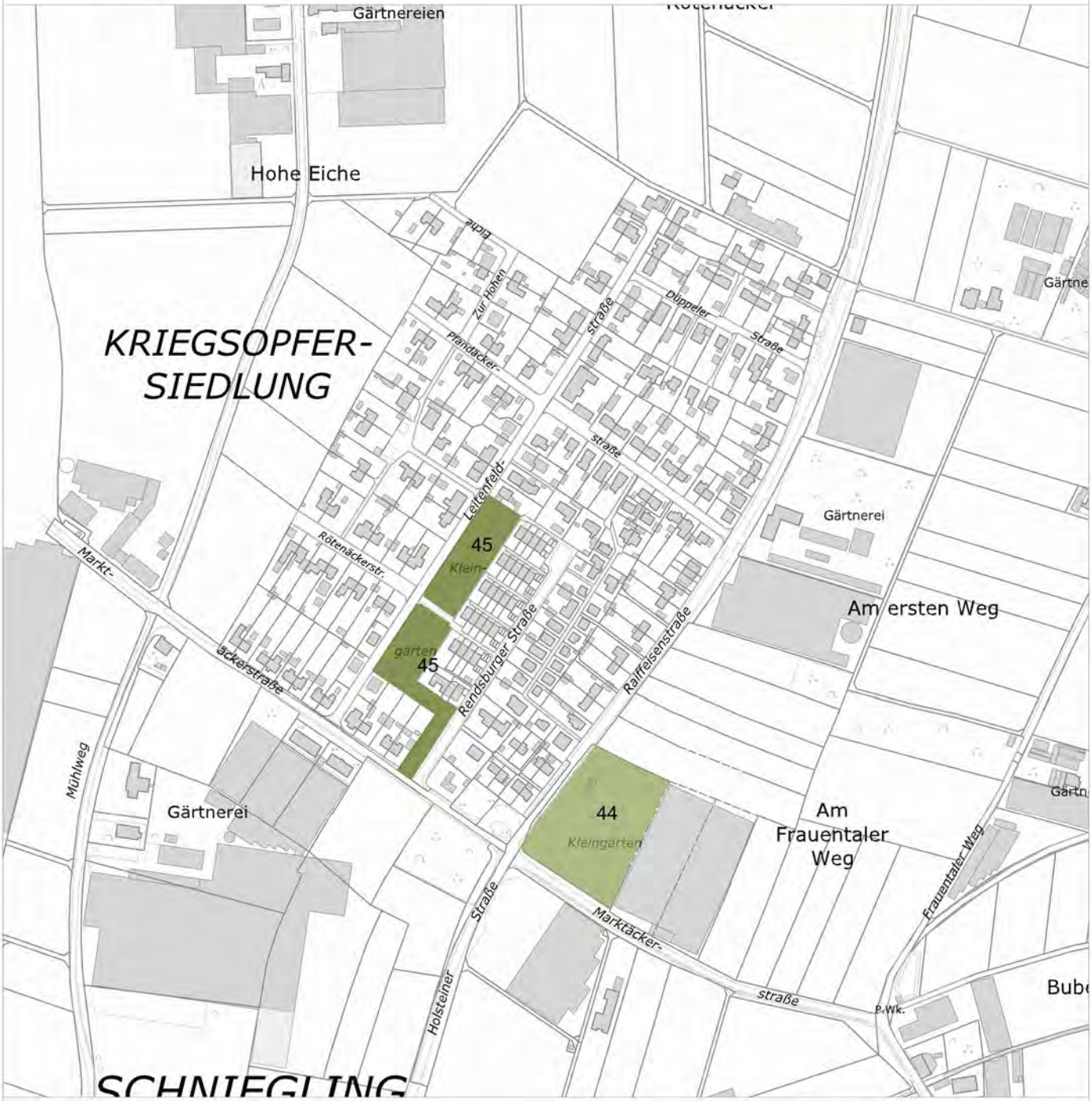

Nr.	Anlage in m²	Bezeichnung	Parzellen	Betreiber
44	9066	Anlage Raiffeisenstraße, KGV Johannis-Schniegling e.V.	17	Stadtverband
45	7217	Anlage Marktäckerstraße, KGV Johannis-Schniegling e.V.	25	Stadtverband

STADTPLANUNGSAMT PLAN-NR.: 12-02.08 /2016, Stand 08.2016, Maßstab 1 : 5 000
Kartengrundlage: Geobasisdaten (c) Bayrische Vermessungsverwaltung
Die Darstellung der Flurkarte ist als Eigentumsnachweis nicht geeignet.

Karte 9

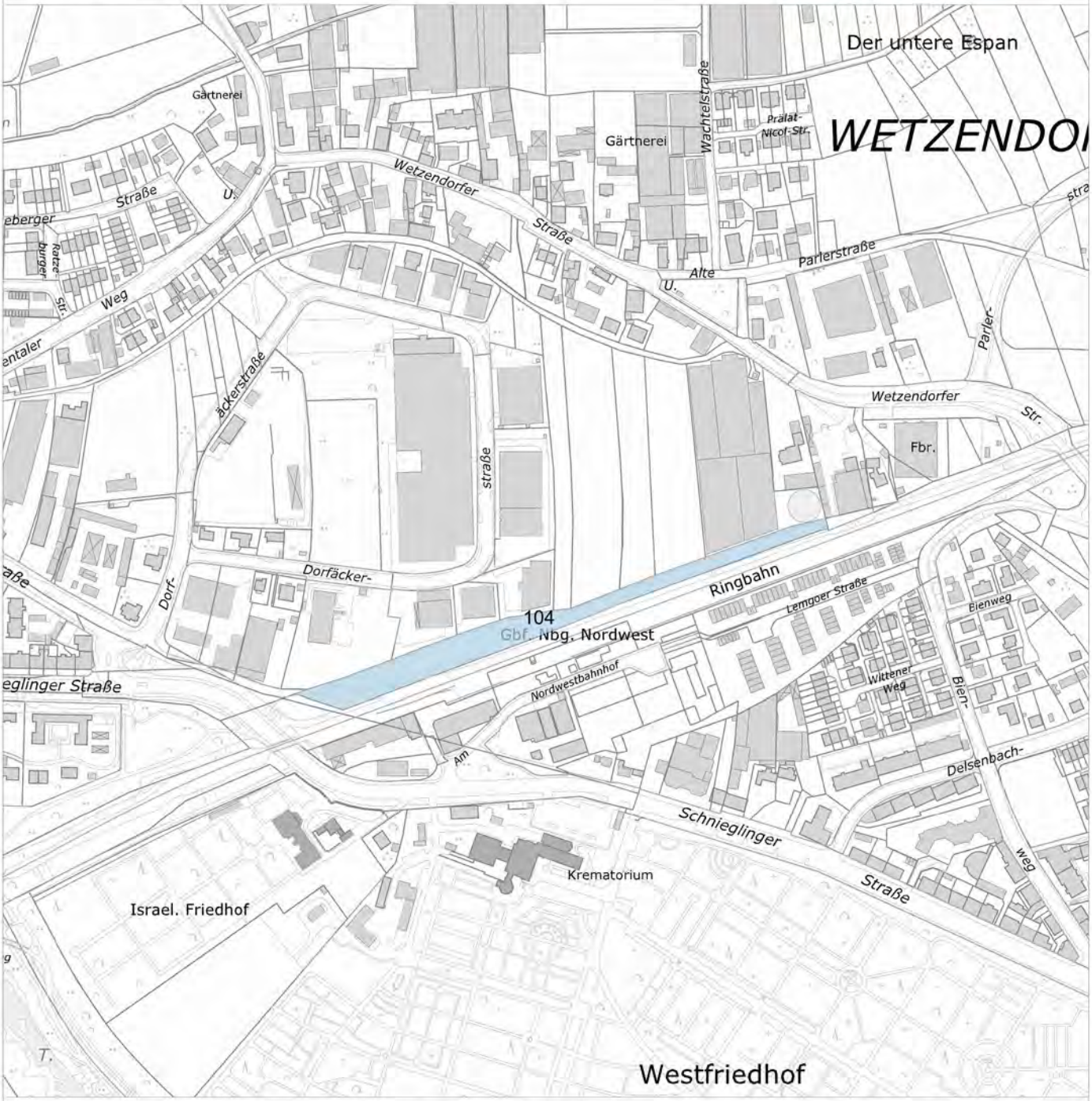

Nr.	Anlage in m²	Bezeichnung	Parzellen	Betreiber
104	7795	Nbg.-Nordwest	21	Bahn-Landwirtschaft

STADTPLANUNGSAMT PLAN-NR.: 12-02.09 /2016, Stand 08.2016, Maßstab 1 : 5 000
Kartengrundlage: Geobasisdaten (c) Bayrische Vermessungsverwaltung
Die Darstellung der Flurkarte ist als Eigentumsnachweis nicht geeignet.

Karte **10**

Nr.	Anlage in m²	Bezeichnung	Parzellen	Betreiber
46	7503	Anlage Jülicher Straße, KGV Johannis-Schniegling e.V.	10	Stadtverband
110	4460	St. Johannis e.V.	18	Sonstige
115	7566	TSV Johannis 1883 Nürnberg e.V.	57	Sonstige

STADTPLANUNGSAMT PLAN-NR.: 12-02.10 /2016, Stand 08.2016, Maßstab 1 : 5 000
Kartengrundlage: Geobasisdaten (c) Bayrische Vermessungsverwaltung
Die Darstellung der Flurkarte ist als Eigentumsnachweis nicht geeignet.

Karte 11

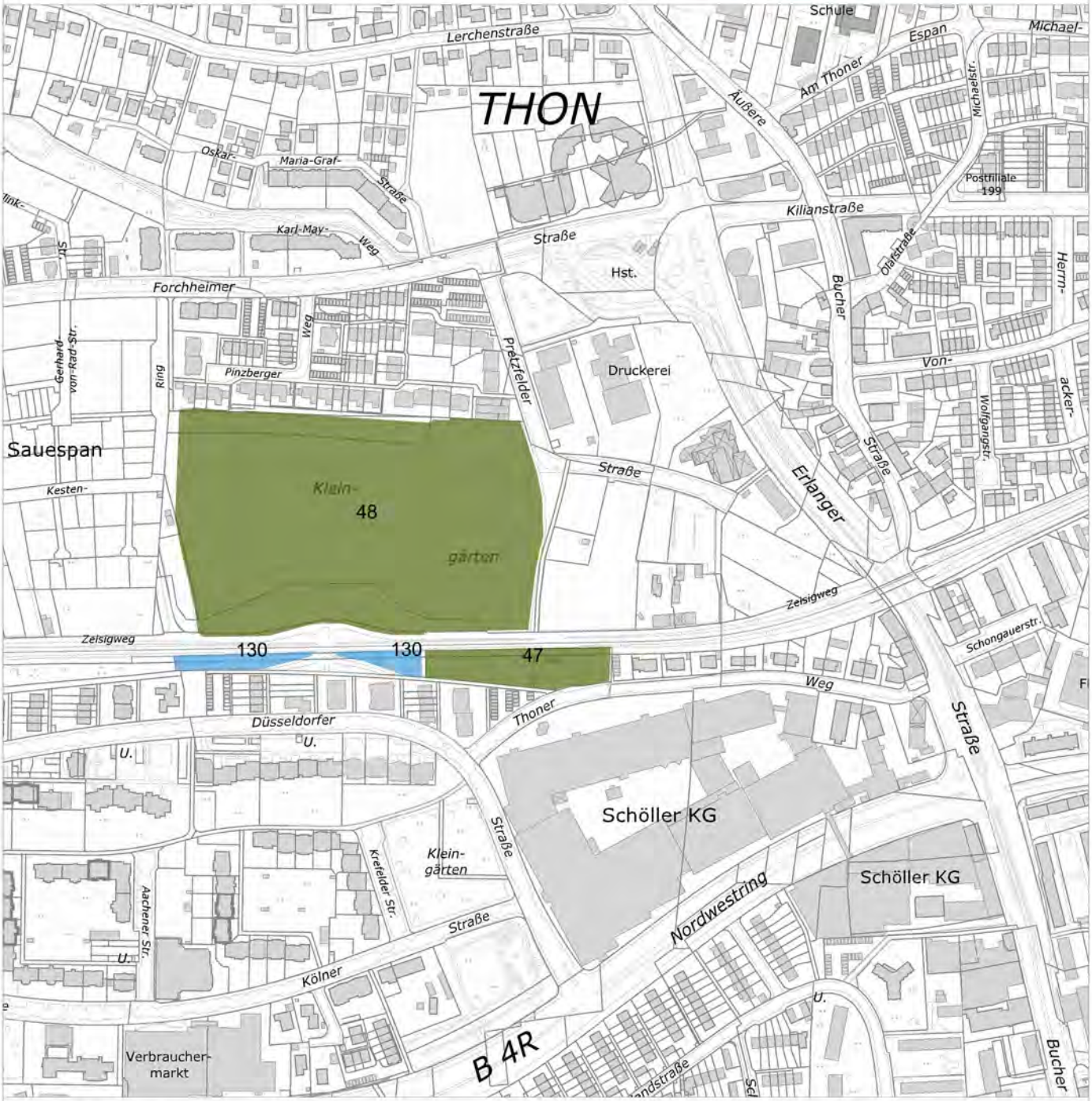

Nr.	Anlage in m²	Bezeichnung	Parzellen	Betreiber
47	4581	Anlage Thoner Weg, KGV Zeisigweg e.V.	12	Stadtverband
48	53269	Anlage Pretzfelder Straße, KGV Zeisigweg e.V.	141	Stadtverband
130	2266	Anlage Zeisigweg, Nbg.-Nordwest	9	Bahn-Landwirtschaft

STADTPLANUNGSAMT PLAN-NR.: 12-02.11 /2016, Stand 08.2016, Maßstab 1 : 5 000
Kartengrundlage: Geobasisdaten (c) Bayrische Vermessungsverwaltung
Die Darstellung der Flurkarte ist als Eigentumsnachweis nicht geeignet.

Karte 12

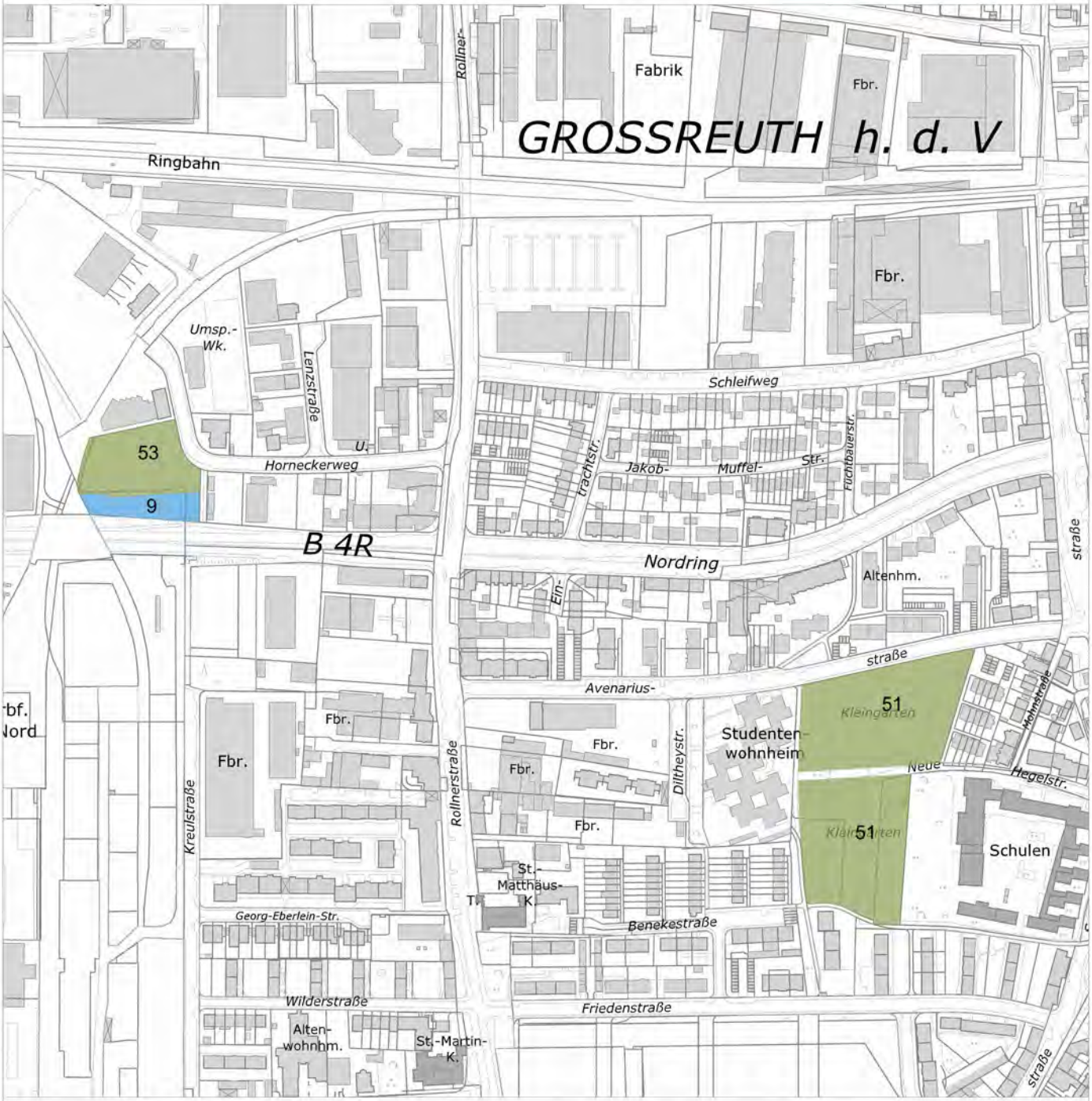

Nr.	Anlage in m²	Bezeichnung	Parzellen	Betreiber
9	1882	Anlage Am Horneckerweg, Nbg.-Nordwest	5	Bahn-Landwirtschaft
51	20851	KGV An der Hegelstraße	77	Stadtverband
53	4982	KGV Am Horneckerweg	18	Stadtverband

STADTPLANUNGSAMT PLAN-NR.: 12-02.12 /2016, Stand 08.2016, Maßstab 1 : 5 000
Kartengrundlage: Geobasisdaten (c) Bayrische Vermessungsverwaltung
Die Darstellung der Flurkarte ist als Eigentumsnachweis nicht geeignet.

Karte 13

Nr.	Anlage in m²	Bezeichnung	Parzellen	Betreiber
50	88866	KGV Kurt-Ahles e.V.	212	Stadtverband
52	17889	KGV An der Georg-Buchner-Straße e.V.	47	Stadtverband

STADTPLANUNGSAMT PLAN-NR.: 12-02.13 /2016, Stand 08.2016, Maßstab 1 : 5 000
Kartengrundlage: Geobasisdaten (c) Bayrische Vermessungsverwaltung
Die Darstellung der Flurkarte ist als Eigentumsnachweis nicht geeignet.

Karte 14

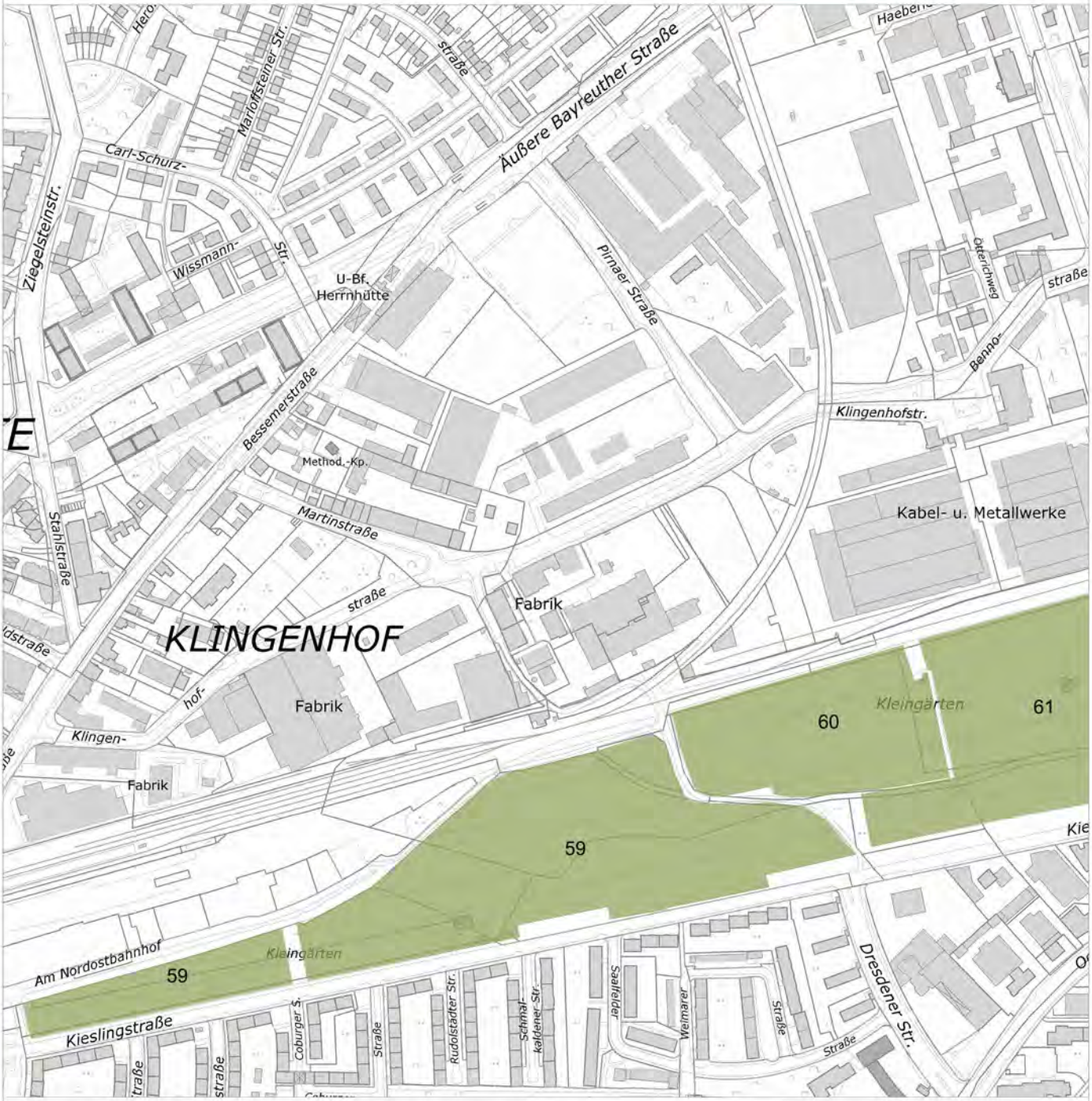

Nr.	Anlage in m²	Bezeichnung	Parzellen	Betreiber
59	52573	KGV Kieslinghof e.V.	148	Stadtverband
60	20634	KGV Klingenwald 1 e.V.	50	Stadtverband
61	33291	KGV Klingenwald 2 e.V.	89	Stadtverband

STADTPLANUNGSAMT PLAN-NR.: 12-02.14 /2016, Stand 08.2016, Maßstab 1 : 5 000
Kartengrundlage: Geobasisdaten (c) Bayrische Vermessungsverwaltung
Die Darstellung der Flurkarte ist als Eigentumsnachweis nicht geeignet.

Karte **15**

Nr.	Anlage in m²	Bezeichnung	Parzellen	Betreiber
59	52573	KGV Kieslinghof e.V.	148	Stadtverband
60	20634	KGV Klingenwald 1 e.V.	50	Stadtverband
61	33291	KGV Klingenwald 2 e.V.	89	Stadtverband
62	31043	KGV Klingenwald 3 e.V.	56	Stadtverband

STADTPLANUNGSAMT PLAN-NR.: 12-02.15 /2016, Stand 08.2016, Maßstab 1 : 5 000
Kartengrundlage: Geobasisdaten (c) Bayrische Vermessungsverwaltung
Die Darstellung der Flurkarte ist als Eigentumsnachweis nicht geeignet.

Karte **16**

Nr.	Anlage in m²	Bezeichnung	Parzellen	Betreiber
55	95911	KGV Ferdinand Ott e.V.	192	Stadtverband
63	45828	KGV An der Eichendorffstraße e.V.	80	Stadtverband

STADTPLANUNGSAMT PLAN-NR.: 12-02.16 /2016, Stand 08.2016, Maßstab 1 : 5 000
Kartengrundlage: Geobasisdaten (c) Bayrische Vermessungsverwaltung
Die Darstellung der Flurkarte ist als Eigentumsnachweis nicht geeignet.

Karte 17

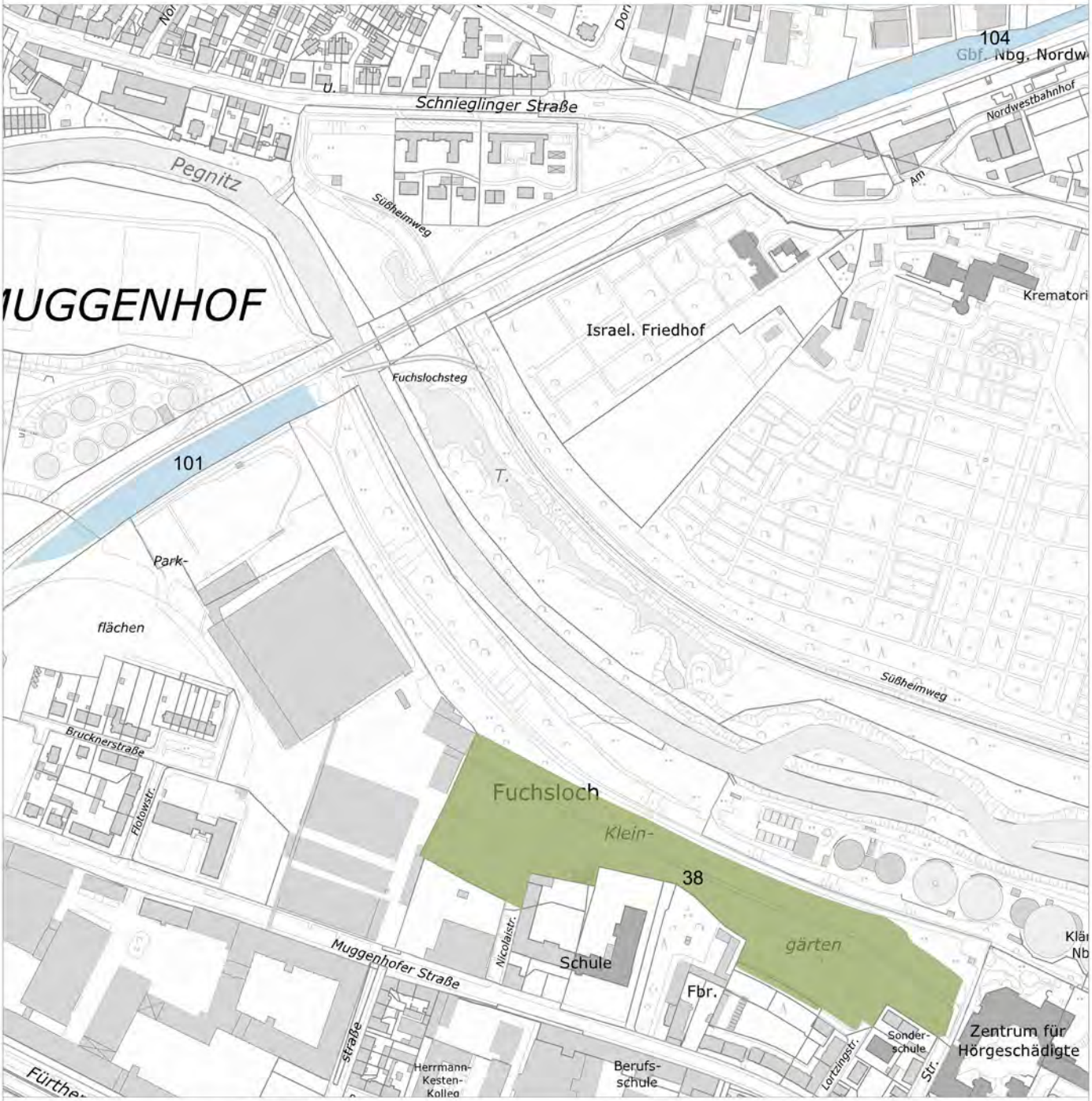

Nr.	Anlage in m²	Bezeichnung	Parzellen	Betreiber
38	34627	KGV Fuchsloch e.V.	95	Stadtverband
101	6194	Nbg.-Gostenhof	15	Bahn-Landwirtschaft
104	7795	Nbg.-Nordwest	21	Bahn-Landwirtschaft

STADTPLANUNGSAMT PLAN-NR.: 12-02.17 /2016, Stand 08.2016, Maßstab 1 : 5 000
Kartengrundlage: Geobasisdaten (c) Bayrische Vermessungsverwaltung
Die Darstellung der Flurkarte ist als Eigentumsnachweis nicht geeignet.

Karte 18

Nr.	Anlage in m²	Bezeichnung	Parzellen	Betreiber
43	1937	Anlage Fleischmannplatz, KGV Johannis-Schniegling e.V.	6	Stadtverband

STADTPLANUNGSAMT PLAN-NR.: 12-02.18 /2016, Stand 08.2016, Maßstab 1 : 5 000
Kartengrundlage: Geobasisdaten (c) Bayrische Vermessungsverwaltung
Die Darstellung der Flurkarte ist als Eigentumsnachweis nicht geeignet.

Karte 19

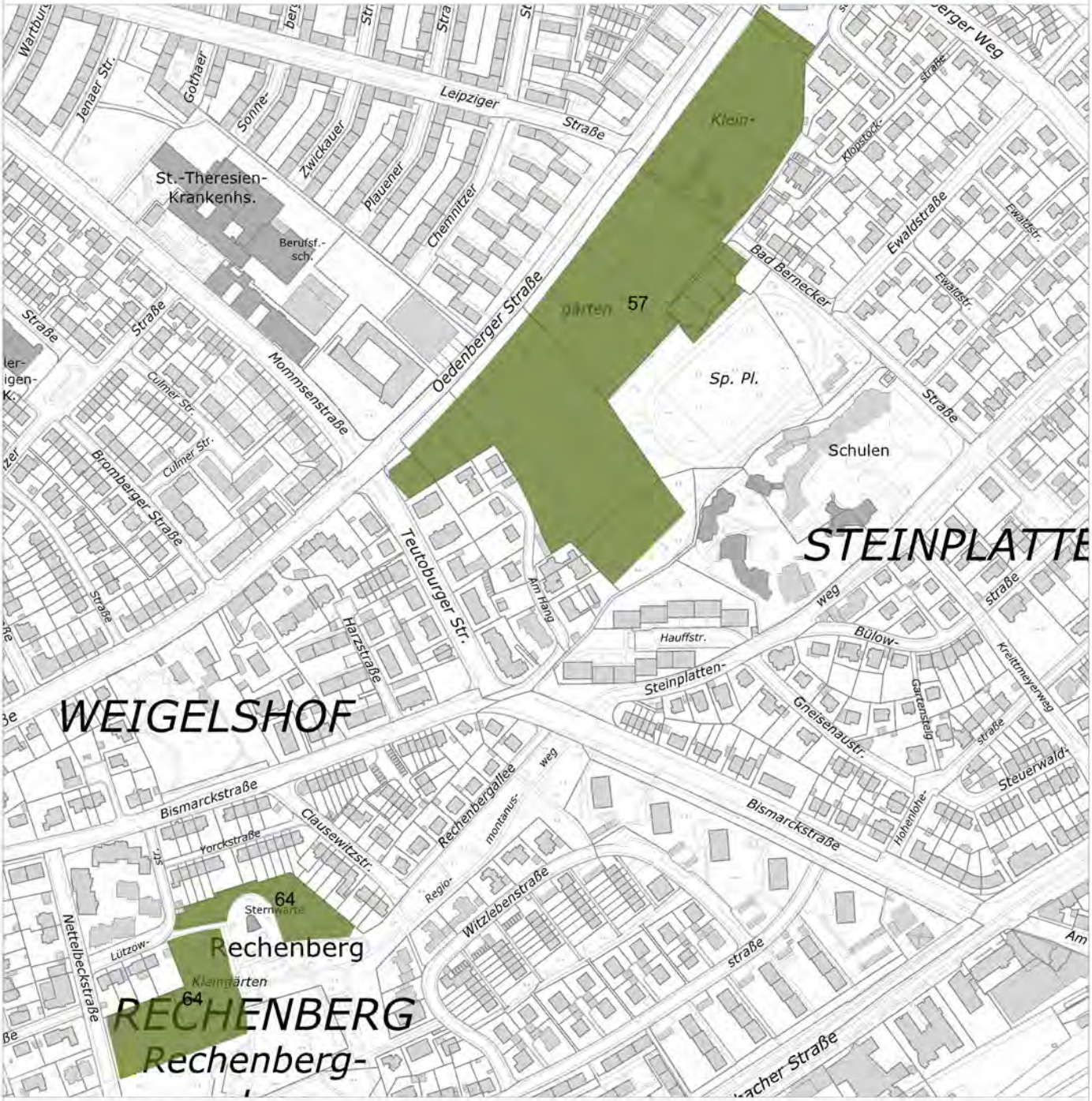

Nr.	Anlage in m²	Bezeichnung	Parzellen	Betreiber
57	55696	KGV Oedenberger Straße e.V.	164	Stadtverband
64	11817	KGV Rechenberg	32	Stadtverband

STADTPLANUNGSAMT PLAN-NR.: 12-02.19 /2016, Stand 08.2016, Maßstab 1 : 5 000
Kartengrundlage: Geobasisdaten (c) Bayrische Vermessungsverwaltung
Die Darstellung der Flurkarte ist als Eigentumsnachweis nicht geeignet.

Karte **20**

Nr.	Anlage in m²	Bezeichnung	Parzellen	Betreiber
65	2310	Anlage Grimmstraße, KGV Rechenberg	12	Stadtverband

STADTPLANUNGSAMT PLAN-NR.: 12-02.20 /2016, Stand 08.2016, Maßstab 1 : 5 000
Kartengrundlage: Geobasisdaten (c) Bayrische Vermessungsverwaltung
Die Darstellung der Flurkarte ist als Eigentumsnachweis nicht geeignet.

Karte **21**

Nr.	Anlage in m²	Bezeichnung	Parzellen	Betreiber
35	11051	Anlage Sigmundstraße, KGV Wittekindstraße e.V.	35	Stadtverband

STADTPLANUNGSAMT PLAN-NR.: 12-02.21 /2016, Stand 08.2016, Maßstab 1 : 5 000
Kartengrundlage: Geobasisdaten (c) Bayrische Vermessungsverwaltung
Die Darstellung der Flurkarte ist als Eigentumsnachweis nicht geeignet.

Karte 22

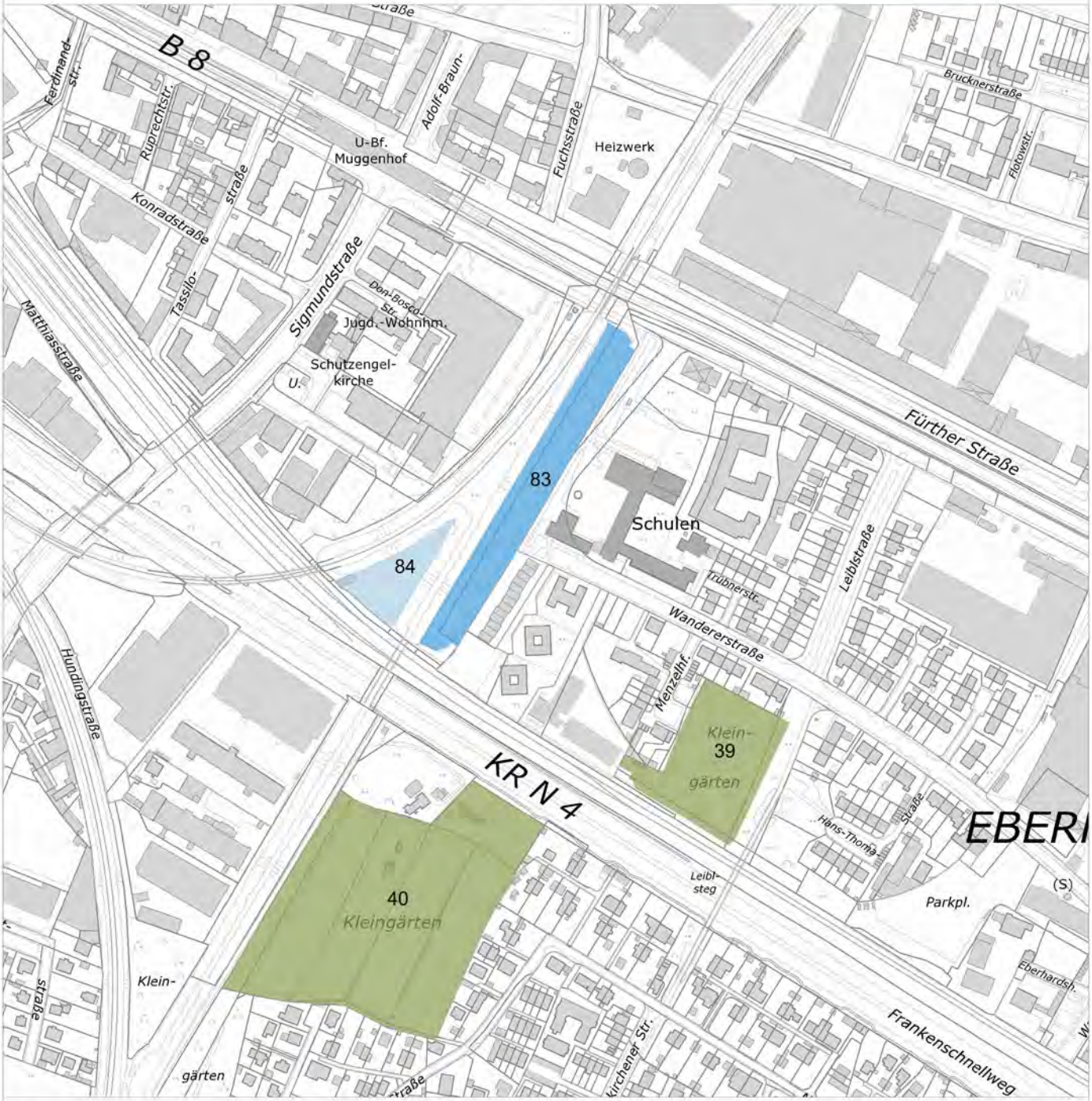

Nr.	Anlage in m²	Bezeichnung	Parzellen	Betreiber
39	9497	Anlage Menzelhof, KGV Am Leiblsteg e.V.	28	Stadtverband
40	32911	Anlage Neustädter Straße, KGV Am Leiblsteg e.V.	87	Stadtverband
83	9173	Anlage Wandererstraße, Nbg.-Gostenhof	25	Bahn-Landwirtschaft
84	3181	Anlage Ringbahn, Nbg.-Gostenhof	9	Bahn-Landwirtschaft

STADTPLANUNGSAMT PLAN-NR.: 12-02.22 /2016, Stand 08.2016, Maßstab 1 : 5 000
Kartengrundlage: Geobasisdaten (c) Bayrische Vermessungsverwaltung
Die Darstellung der Flurkarte ist als Eigentumsnachweis nicht geeignet.

Karte **23**

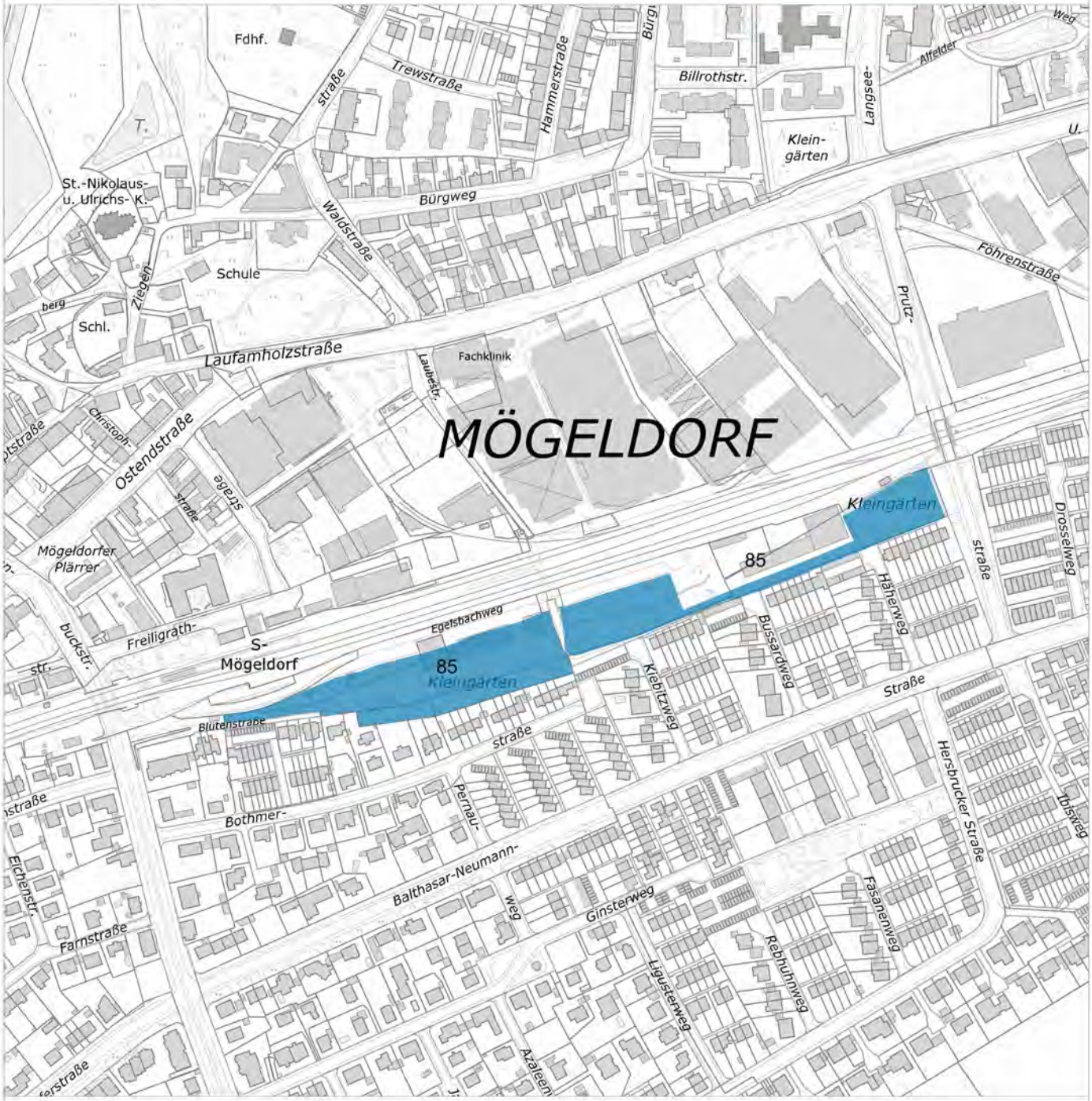

Nr.	Anlage in m²	Bezeichnung	Parzellen	Betreiber
85	19936	Nbg.-Mögeldorf	71	Bahn-Landwirtschaft

STADTPLANUNGSAMT PLAN-NR.: 12-02.23 /2016, Stand 08.2016, Maßstab 1 : 5 000
Kartengrundlage: Geobasisdaten (c) Bayrische Vermessungsverwaltung
Die Darstellung der Flurkarte ist als Eigentumsnachweis nicht geeignet.

Karte **24**

Nr.	Anlage in m²	Bezeichnung	Parzellen	Betreiber
1	76701	KGV Rehhof e.V.	140	Stadtverband

STADTPLANUNGSAMT PLAN-NR.: 12-02.24 /2016, Stand 08.2016, Maßstab 1 : 5 000
Kartengrundlage: Geobasisdaten (c) Bayrische Vermessungsverwaltung
Die Darstellung der Flurkarte ist als Eigentumsnachweis nicht geeignet.

Karte **25**

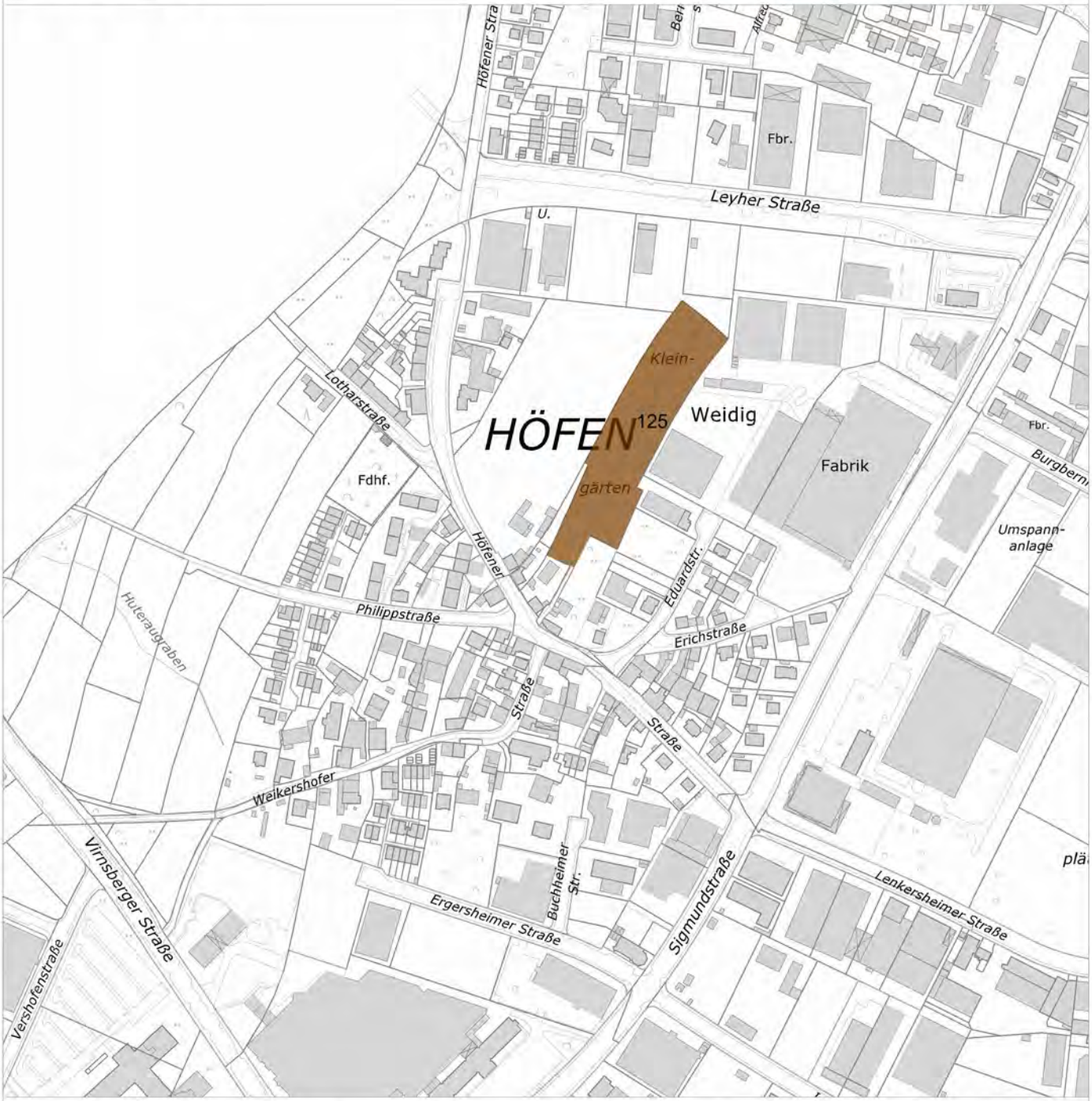

Nr.	Anlage in m²	Bezeichnung	Parzellen	Betreiber
125	10932	Eintracht	26	Sonstige

STADTPLANUNGSAMT PLAN-NR.: 12-02.25 /2016, Stand 08.2016, Maßstab 1 : 5 000
Kartengrundlage: Geobasisdaten (c) Bayrische Vermessungsverwaltung
Die Darstellung der Flurkarte ist als Eigentumsnachweis nicht geeignet.

Karte **26**

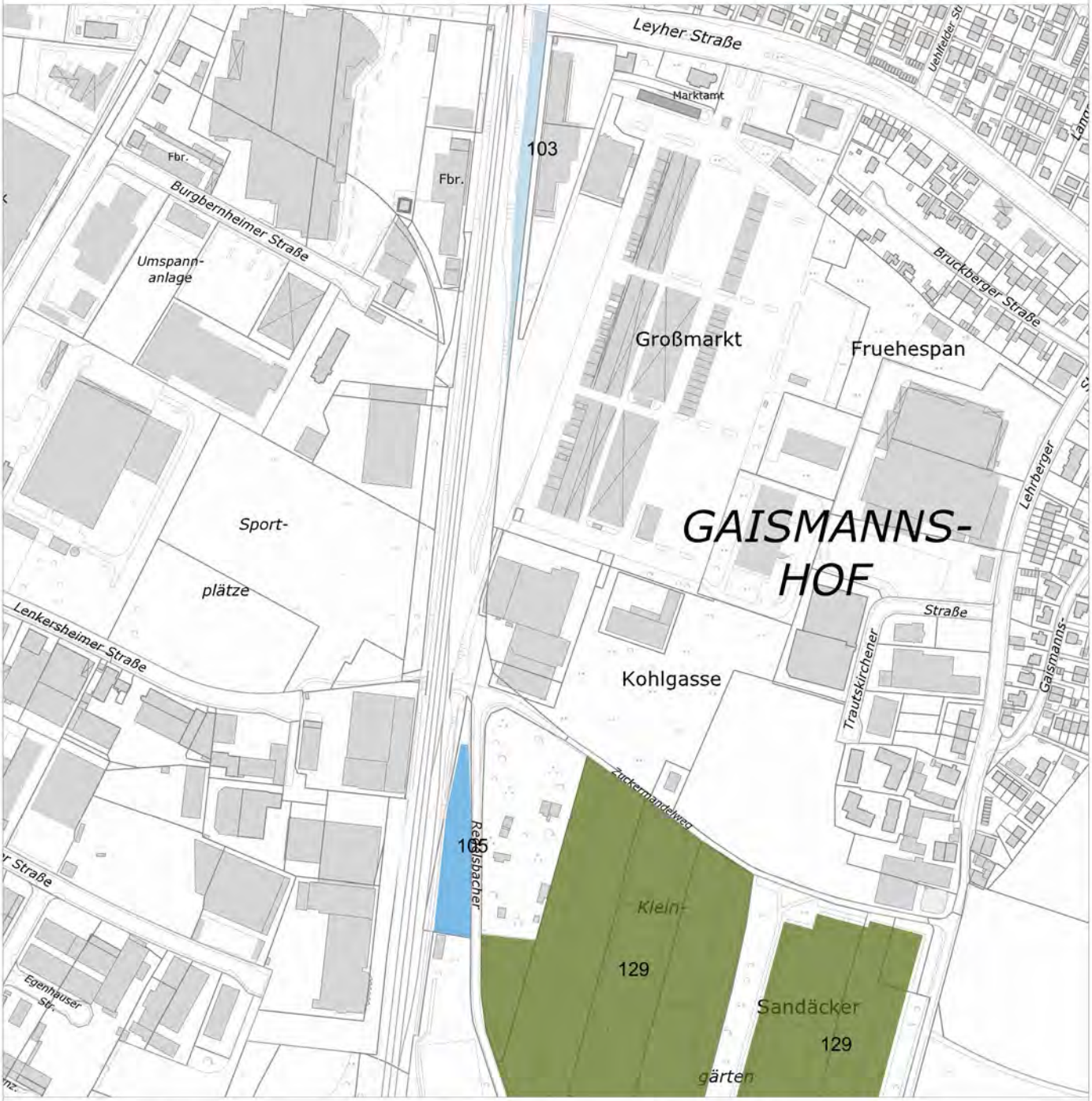

Nr.	Anlage in m²	Bezeichnung	Parzellen	Betreiber
103	2593	Nbg.-Gostenhof	7	Bahn-Landwirtschaft
105	3416	Nbg.-Gleißhammer	7	Bahn-Landwirtschaft
129	76444	KGV Gaismannshof III - am Zuckermandelweg e.V.	117	Stadtverband

STADTPLANUNGSAMT PLAN-NR.: 12-02.26 /2016, Stand 08.2016, Maßstab 1 : 5 000
Kartengrundlage: Geobasisdaten (c) Bayrische Vermessungsverwaltung
Die Darstellung der Flurkarte ist als Eigentumsnachweis nicht geeignet.

Karte 27

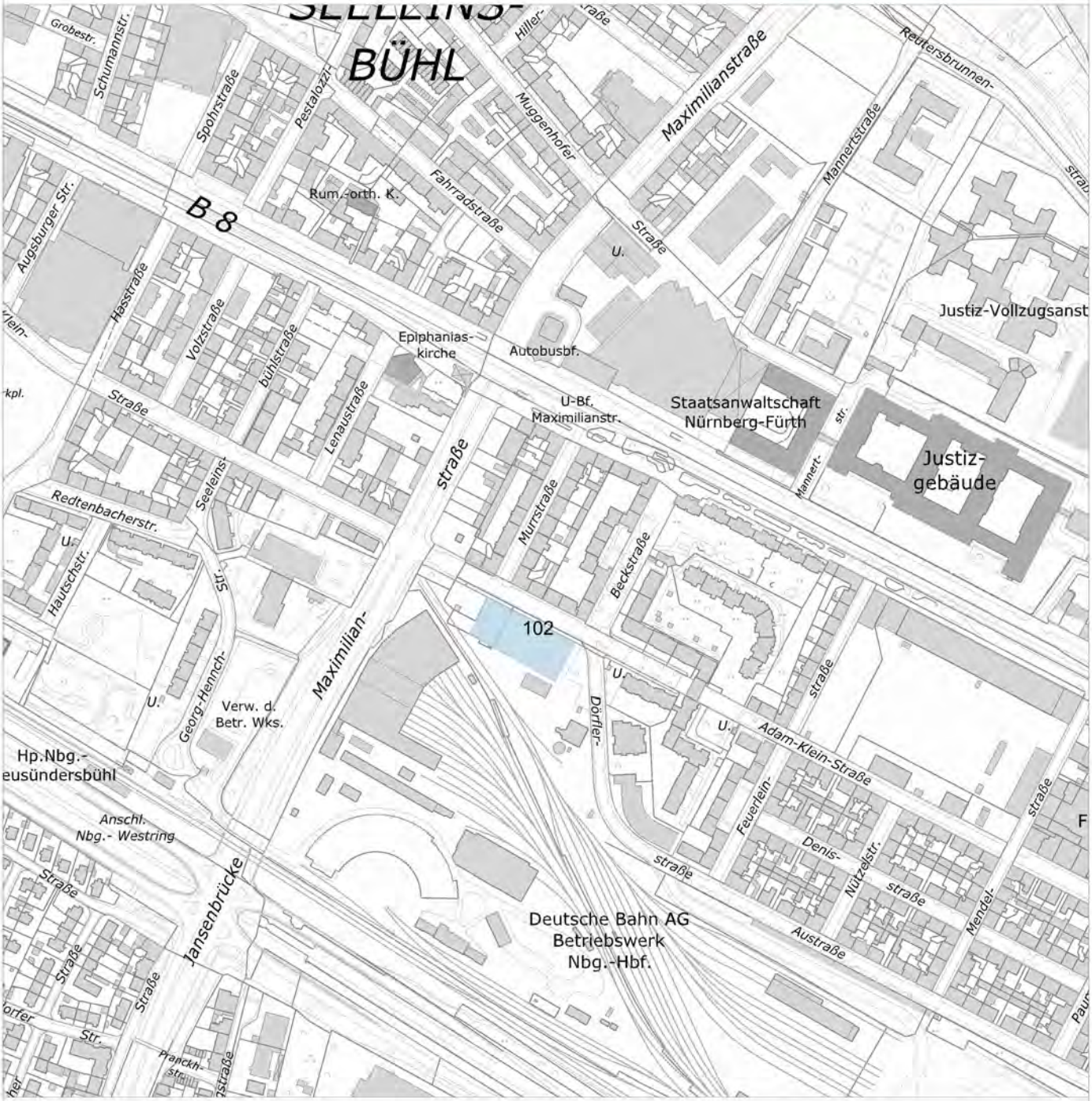

Nr.	Anlage in m²	Bezeichnung	Parzellen	Betreiber
102	3018	Nbg.-Gostenhof	17	Bahn-Landwirtschaft

STADTPLANUNGSAMT PLAN-NR.: 12-02.27 /2016, Stand 08.2016, Maßstab 1 : 5 000
Kartengrundlage: Geobasisdaten (c) Bayrische Vermessungsverwaltung
Die Darstellung der Flurkarte ist als Eigentumsnachweis nicht geeignet.

Karte **28**

Nr.	Anlage in m²	Bezeichnung	Parzellen	Betreiber
37	26692	KGV Gaismannshof I - an der Lehrberger-Straße e.V.	140	Stadtverband
105	3416	Nbg.-Gleißhammer	7	Bahn-Landwirtschaft
128	31077	KGV Gaismannshof II - an der Regelsbacher-Straße e.V.	85	Stadtverband
129	76444	KGV Gaismannshof III - am Zuckermandelweg e.V.	117	Stadtverband

STADTPLANUNGSAMT PLAN-NR.: 12-02.28 /2016, Stand 08.2016, Maßstab 1 : 5 000
Kartengrundlage: Geobasisdaten (c) Bayrische Vermessungsverwaltung
Die Darstellung der Flurkarte ist als Eigentumsnachweis nicht geeignet.

Karte 29

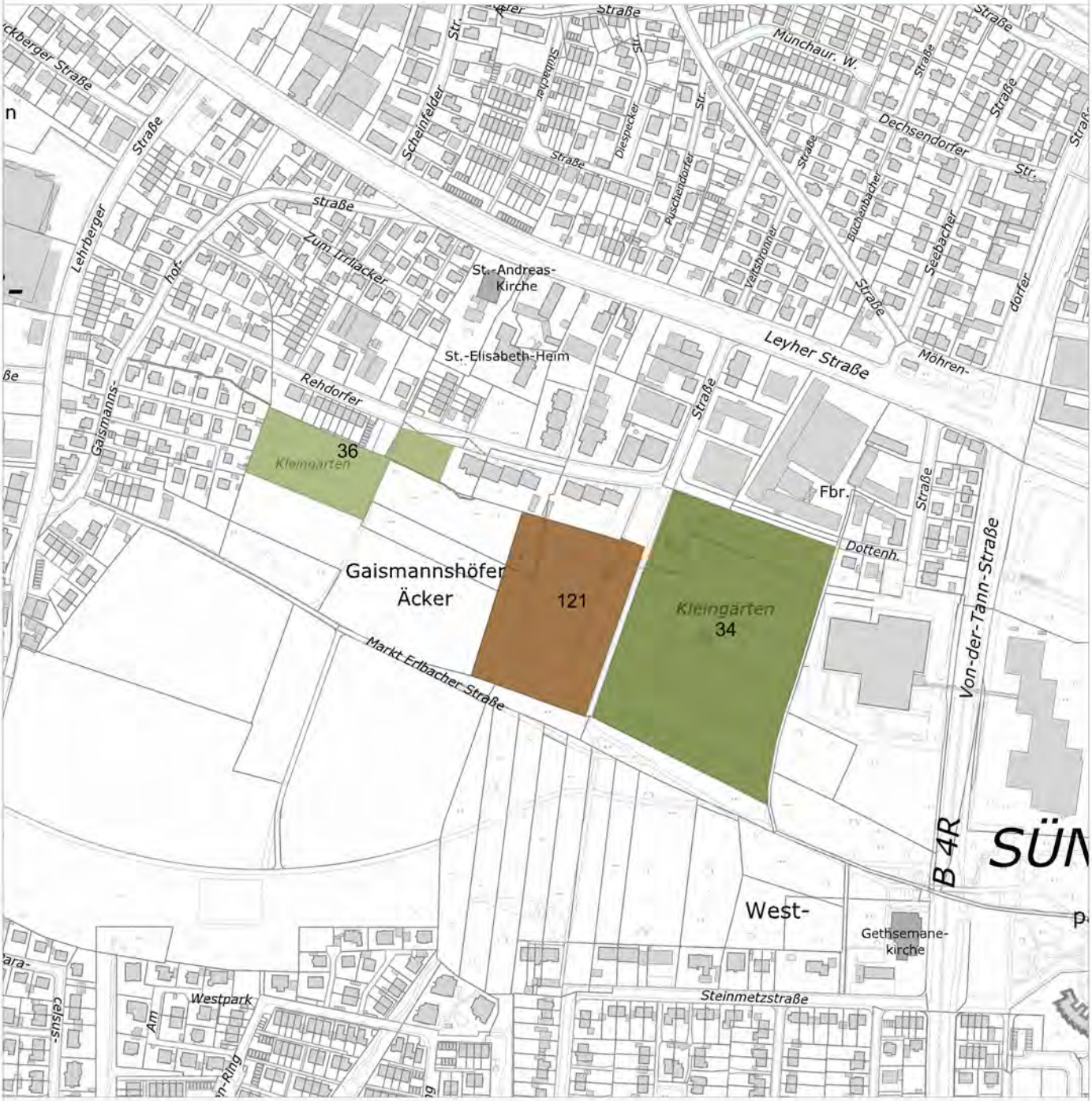

Nr.	Anlage in m²	Bezeichnung	Parzellen	Betreiber
34	31767	Anlage Rehdorfer Straße, KGV Stiller Winkel e.V.	75	Stadtverband
36	7664	Anlage Rehdorfer Straße, KGV Wittekindstraße e.V.	24	Stadtverband
121	15278	Rehdorfer Straße	34	Sonstige

STADTPLANUNGSAMT PLAN-NR.: 12-02.29 /2016, Stand 08.2016, Maßstab 1 : 5 000
Kartengrundlage: Geobasisdaten (c) Bayrische Vermessungsverwaltung
Die Darstellung der Flurkarte ist als Eigentumsnachweis nicht geeignet.

Karte **30**

Nr.	Anlage in m²	Bezeichnung	Parzellen	Betreiber
32	37776	KGV Landgraben-Pfeil e.V.	96	Stadtverband
33	3801	Anlage Berta-von-Suttner Straße, KGV Stiller Winkel e.V.	14	Stadtverband

STADTPLANUNGSAMT PLAN-NR.: 12-02.30 /2016, Stand 08.2016, Maßstab 1 : 5 000
Kartengrundlage: Geobasisdaten (c) Bayrische Vermessungsverwaltung
Die Darstellung der Flurkarte ist als Eigentumsnachweis nicht geeignet.

Karte 31

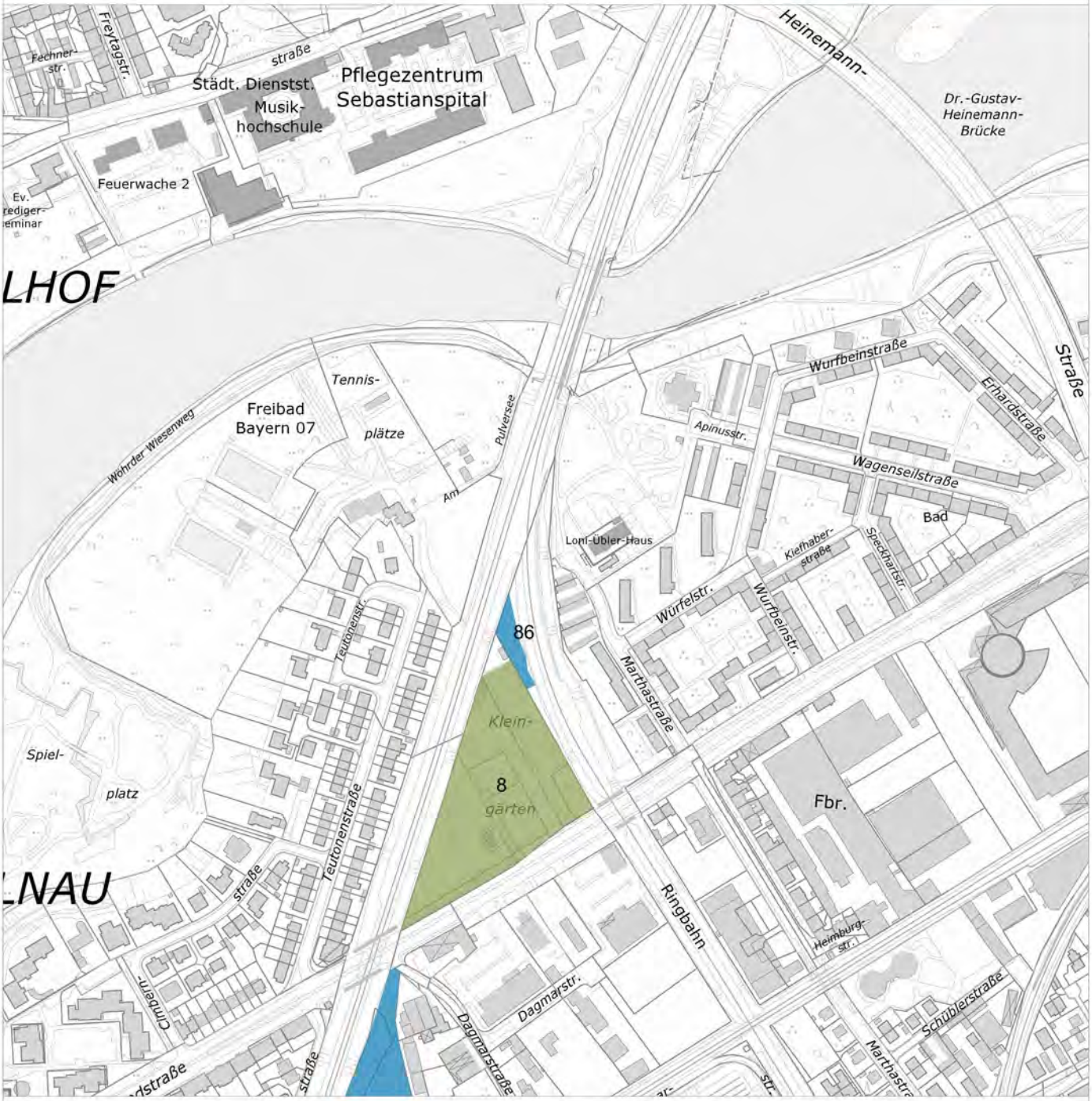

Nr.	Anlage in m²	Bezeichnung	Parzellen	Betreiber
8	16073	Ostendstraße, KGV Gute Nachbarschaft e.V.	49	Stadtverband
86	16531	Nbg.-Ostendstraße	55	Bahn-Landwirtschaft

STADTPLANUNGSAMT PLAN-NR.: 12-02.31 /2016, Stand 08.2016, Maßstab 1 : 5 000
Kartengrundlage: Geobasisdaten (c) Bayrische Vermessungsverwaltung
Die Darstellung der Flurkarte ist als Eigentumsnachweis nicht geeignet.

Karte 32

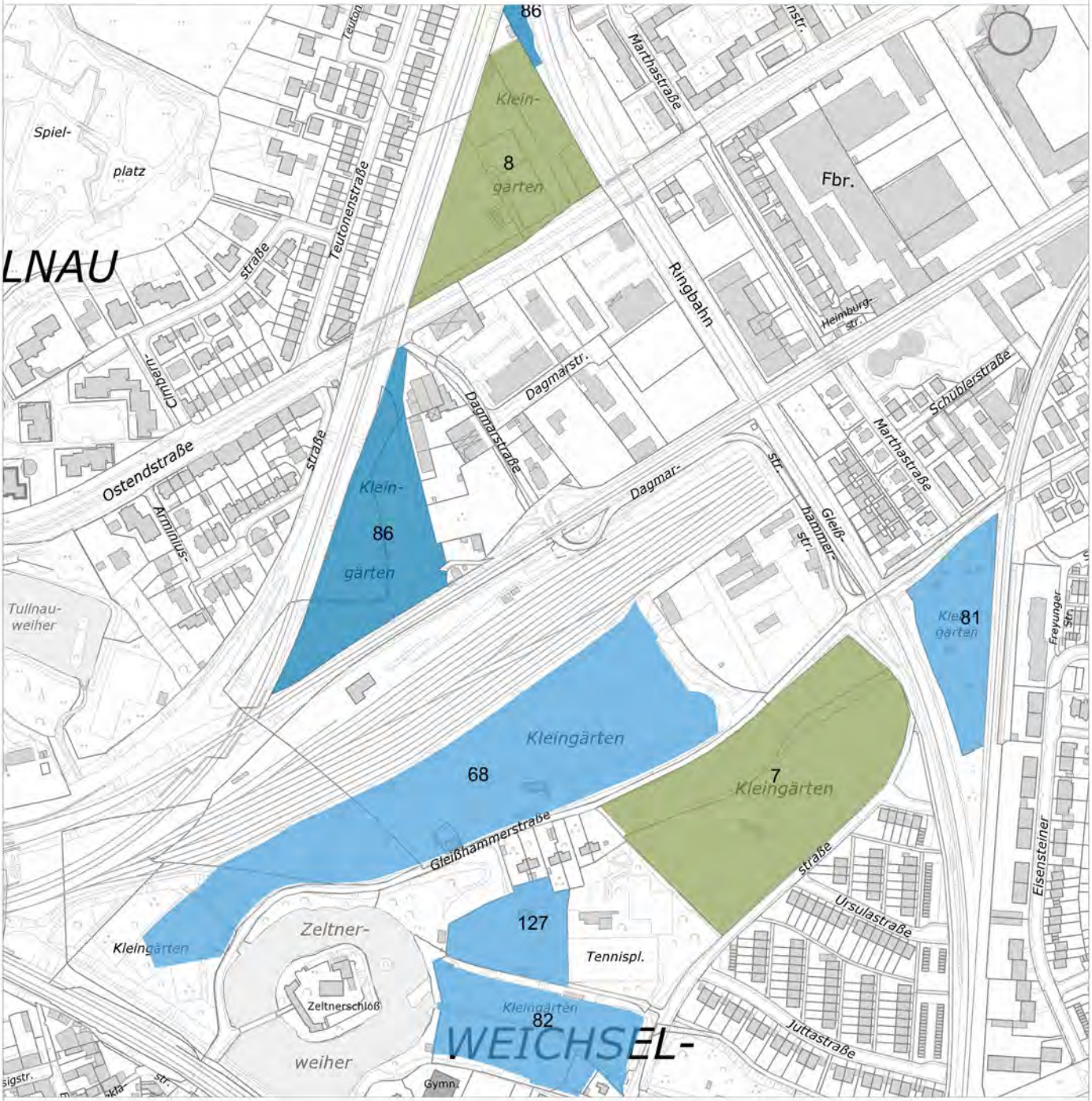

Nr.	Anlage in m²	Bezeichnung	Parzellen	Betreiber
7	30388	KGV Zeltnerschloß e.V.	91	Stadtverband
8	16073	Ostendstraße, KGV Gute Nachbarschaft e.V.	49	Stadtverband
68	39260	Nbg.-Baggerloch	125	Bahn-Landwirtschaft
81	8604	Nbg.-Goldbach	22	Bahn-Landwirtschaft
82	12170	Nbg.-Goldbach	24	Bahn-Landwirtschaft
86	16531	Nbg.-Ostendstraße	55	Bahn-Landwirtschaft
127	6392	Nbg.-Bahngartenverein	15	Bahn-Landwirtschaft

STADTPLANUNGSAMT PLAN-NR.: 12-02.32 /2016, Stand 08.2016, Maßstab 1 : 5 000
Kartengrundlage: Geobasisdaten (c) Bayrische Vermessungsverwaltung
Die Darstellung der Flurkarte ist als Eigentumsnachweis nicht geeignet.

Karte 33

Haselnußweg
Lupinen-
Tennis-
plätze
Tennis-
plätze
Sport-
anlage
Tennisplätze
6
4
Kleingarten
Passauer
Straße
B 4R
Kritz-
straße
Goldweiher-
Ecken-
Herrn-
Fallrohrstraße
Am Eichgrabenfeld
Grünwaldstr.
Sep.-Rür-Str.
Dientzenhofer-
straße
Schlaunstr.
Schlüterstr.
Effnerstraße
Leinburger Str.
Hartmannstal
Schönberger
Straße
Weißhammer-
Winklarner
Str.
U.Waldmünchener-
Straße
Straße
Straße

Karte **34**

Nr.	Anlage in m²	Bezeichnung	Parzellen	Betreiber
106	6192	Nbg.-Schweinau	26	Bahn-Landwirtschaft

STADTPLANUNGSAMT PLAN-NR.: 12-02.34 /2016, Stand 08.2016, Maßstab 1 : 5 000
Kartengrundlage: Geobasisdaten (c) Bayrische Vermessungsverwaltung
Die Darstellung der Flurkarte ist als Eigentumsnachweis nicht geeignet.

Karte 35

Nr.	Anlage in m²	Bezeichnung	Parzellen	Betreiber
30	9778	Anlage Hartungstraße, KGV Luftige Höhe e.V.	24	Stadtverband
37	26692	KGV Gaismannshof I - an der Lehrberger-Straße e.V.	140	Stadtverband

STADTPLANUNGSAMT PLAN-NR.: 12-02.35 /2016, Stand 08.2016, Maßstab 1 : 5 000
Kartengrundlage: Geobasisdaten (c) Bayrische Vermessungsverwaltung
Die Darstellung der Flurkarte ist als Eigentumsnachweis nicht geeignet.

Karte 36

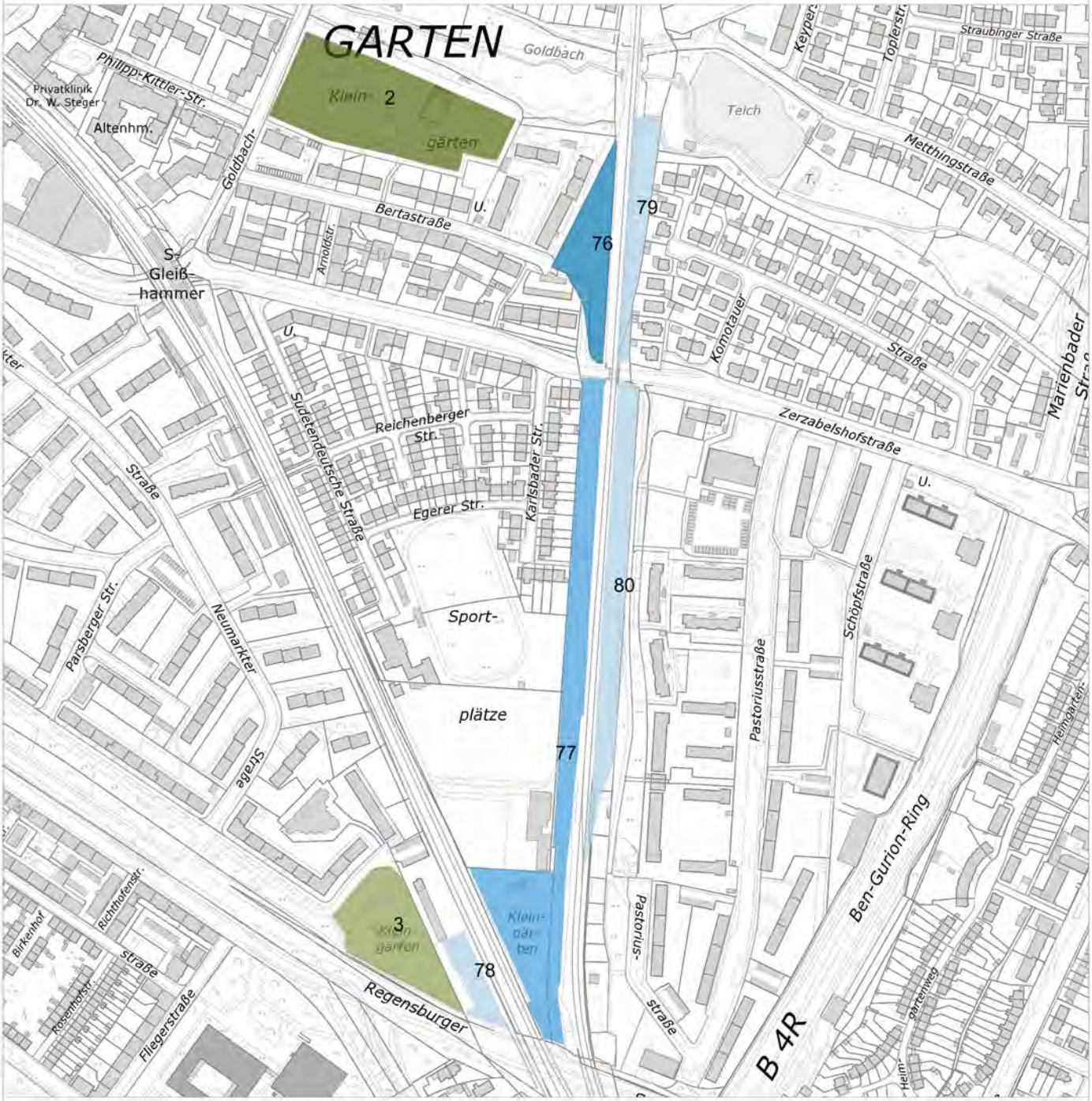

Nr.	Anlage in m²	Bezeichnung	Parzellen	Betreiber
2	12811	Anlage Bertastraße, KGV Goldbach e.V.	50	Stadtverband
3	6072	Regensburger Straße, KGV Nürnberg-Ost e.V.	24	Stadtverband
76	4223	Bertastraße, Nbg.-Gleißhammer	19	Bahn-Landwirtschaft
77	13668	Karlsbader Straße, Nbg.-Gleißhammer	23	Bahn-Landwirtschaft
78	1601	Regensburger Straße, Nbg.-Gleißhammer	6	Bahn-Landwirtschaft
79	3422	Komotauer Straße, Nbg.-Gleißhammer	9	Bahn-Landwirtschaft
80	6414	Pastoriusstraße, Nbg.-Gleißhammer	17	Bahn-Landwirtschaft

STADTPLANUNGSAMT PLAN-NR.: 12-02.36 /2016, Stand 08.2016, Maßstab 1 : 5 000
Kartengrundlage: Geobasisdaten (c) Bayrische Vermessungsverwaltung
Die Darstellung der Flurkarte ist als Eigentumsnachweis nicht geeignet.

Karte 37

Nr.	Anlage in m²	Bezeichnung	Parzellen	Betreiber
29	11277	Anlage Uffenheimer Straße, KGV Luftige Höhe e.V.	24	Stadtverband
108	1097	Stein	10	Bahn-Landwirtschaft

Die Kleingartenanlage Nr. 108 - „Bahnhof Stein“ - wurde nach Redaktionsschluss aufgelassen.

STADTPLANUNGSAMT PLAN-NR.: 12-02.37 /2016, Stand 08.2016, Maßstab 1 : 5 000
Kartengrundlage: Geobasisdaten (c) Bayrische Vermessungsverwaltung
Die Darstellung der Flurkarte ist als Eigentumsnachweis nicht geeignet.

NÜRNBERG

Karte 38

Nr.	Anlage in m²	Bezeichnung	Parzellen	Betreiber
31	25506	KGV Waldau	84	Stadtverband
98	21425	Nbg.-Sandreuth	103	Bahn-Landwirtschaft
99	4494	Nbg.-Sandreuth	14	Bahn-Landwirtschaft

STADTPLANUNGSAMT PLAN-NR.: 12-02.38 /2016, Stand 08.2016, Maßstab 1 : 5 000
Kartengrundlage: Geobasisdaten (c) Bayrische Vermessungsverwaltung
Die Darstellung der Flurkarte ist als Eigentumsnachweis nicht geeignet.

Karte **39**

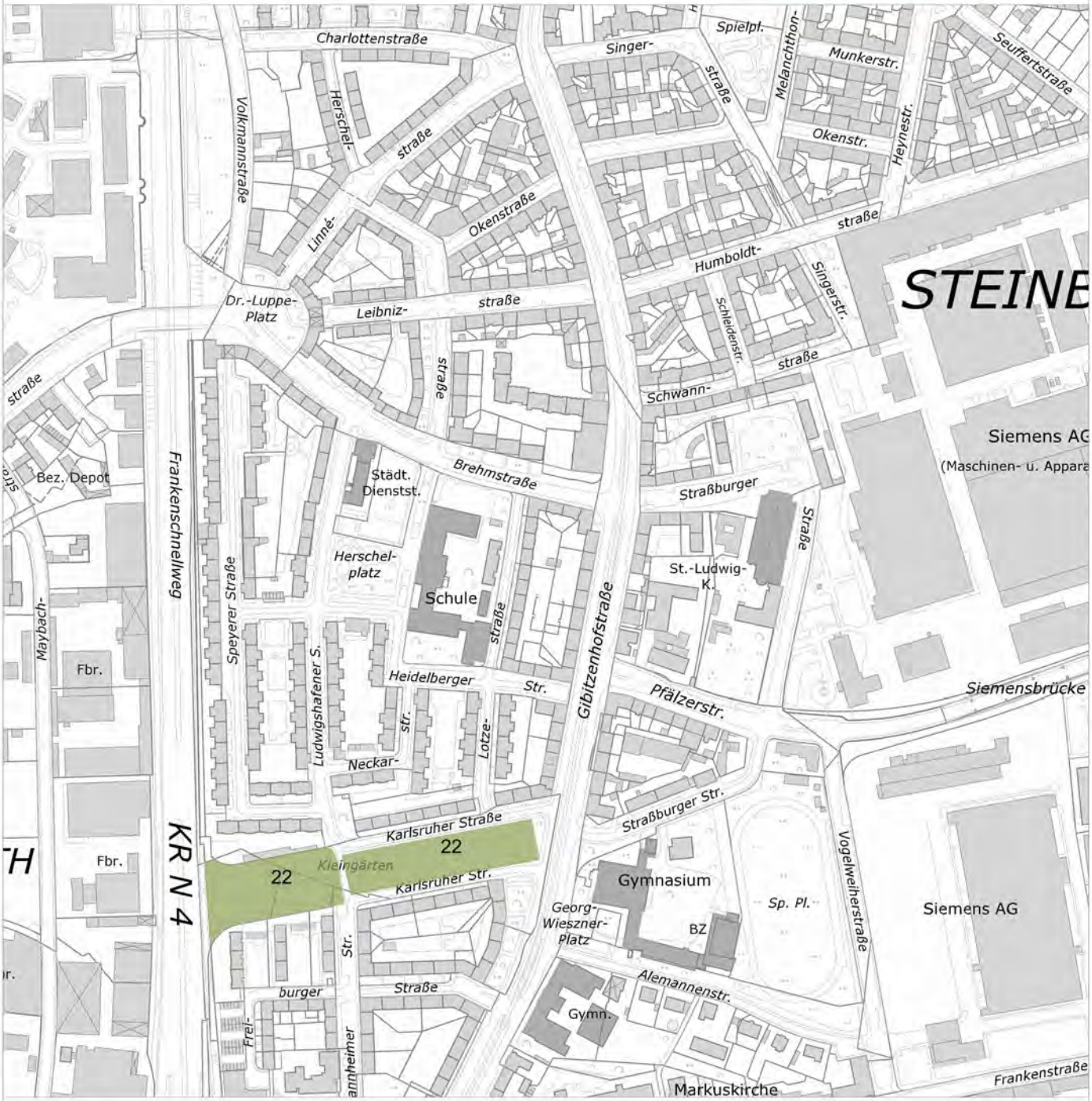

Nr.	Anlage in m²	Bezeichnung	Parzellen	Betreiber
22	11476	Karlsruher Straße, KGV Südstadt e.V.	40	Stadtverband

STADTPLANUNGSAMT PLAN-NR.: 12-02.39 /2016, Stand 08.2016, Maßstab 1 : 5 000
Kartengrundlage: Geobasisdaten (c) Bayrische Vermessungsverwaltung
Die Darstellung der Flurkarte ist als Eigentumsnachweis nicht geeignet.

Karte **40**

Nr.	Anlage in m²	Bezeichnung	Parzellen	Betreiber
12	7306	Hermundurenstraße, KGV Lichtenhof e.V.	34	Stadtverband
13	7324	Siegfriedstraße, KGV Lichtenhof e.V.	28	Stadtverband
14	5472	Lutherplatz, KGV Lichtenhof e.V.	22	Stadtverband

STADTPLANUNGSAMT PLAN-NR.: 12-02.40 /2016, Stand 08.2016, Maßstab 1 : 5 000
Kartengrundlage: Geobasisdaten (c) Bayrische Vermessungsverwaltung
Die Darstellung der Flurkarte ist als Eigentumsnachweis nicht geeignet.

Karte **41**

Nr.	Anlage in m²	Bezeichnung	Parzellen	Betreiber
18	46537	Maiacher Straße, KGV Gibitzenhof e.V.	131	Stadtverband
21	13597	Spießstraße, KGV Südstadt e.V.	30	Stadtverband
23	12868	Forsterstraße, KGV Südstadt e.V.	31	Stadtverband
96	5980	Anlage Werderau, Nbg.-Rbf Ausfahrt	34	Bahn-Landwirtschaft
114	37098	Gleisdreieck Werderau e.V.	68	Sonstige
119	10225	Gleisharfe	18	Sonstige

STADTPLANUNGSAMT PLAN-NR.: 12-02.41 /2016, Stand 08.2016, Maßstab 1 : 5 000
Kartengrundlage: Geobasisdaten (c) Bayrische Vermessungsverwaltung
Die Darstellung der Flurkarte ist als Eigentumsnachweis nicht geeignet.

Karte **42**

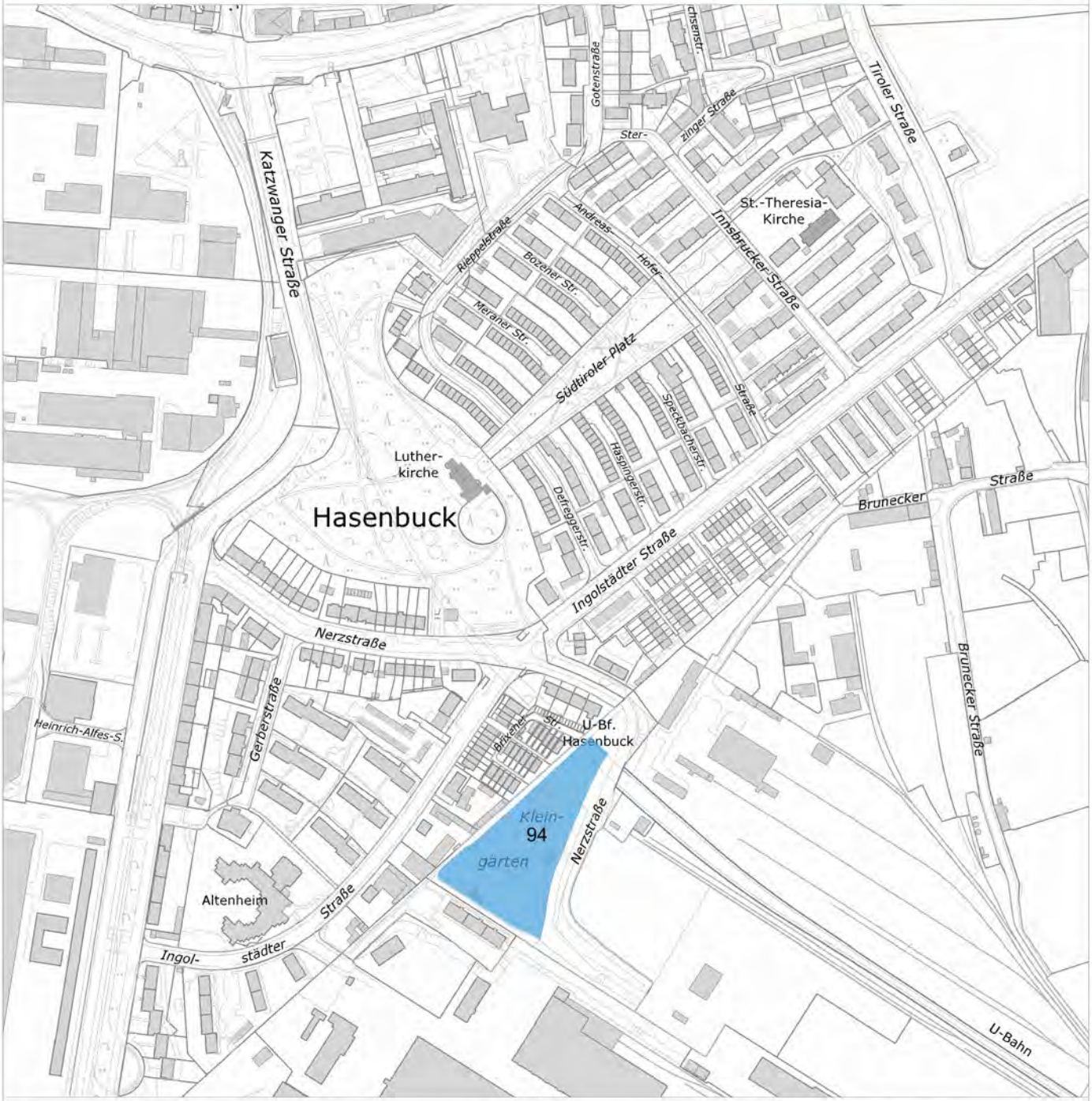

Nr.	Anlage in m²	Bezeichnung	Parzellen	Betreiber
94	9471	Hasenbuck, Nbg.-Rbf Ausfahrt	61	Bahn-Landwirtschaft

STADTPLANUNGSAMT PLAN-NR.: 12-02.42 /2016, Stand 08.2016, Maßstab 1 : 5 000
Kartengrundlage: Geobasisdaten (c) Bayrische Vermessungsverwaltung
Die Darstellung der Flurkarte ist als Eigentumsnachweis nicht geeignet.

Karte **43**

Nr.	Anlage in m²	Bezeichnung	Parzellen	Betreiber
107	4116	Nbg.-Südbahnhof	23	Bahn-Landwirtschaft

STADTPLANUNGSAMT PLAN-NR.: 12-02.43 /2016, Stand 08.2016, Maßstab 1 : 5 000
Kartengrundlage: Geobasisdaten (c) Bayrische Vermessungsverwaltung
Die Darstellung der Flurkarte ist als Eigentumsnachweis nicht geeignet.

Karte **44**

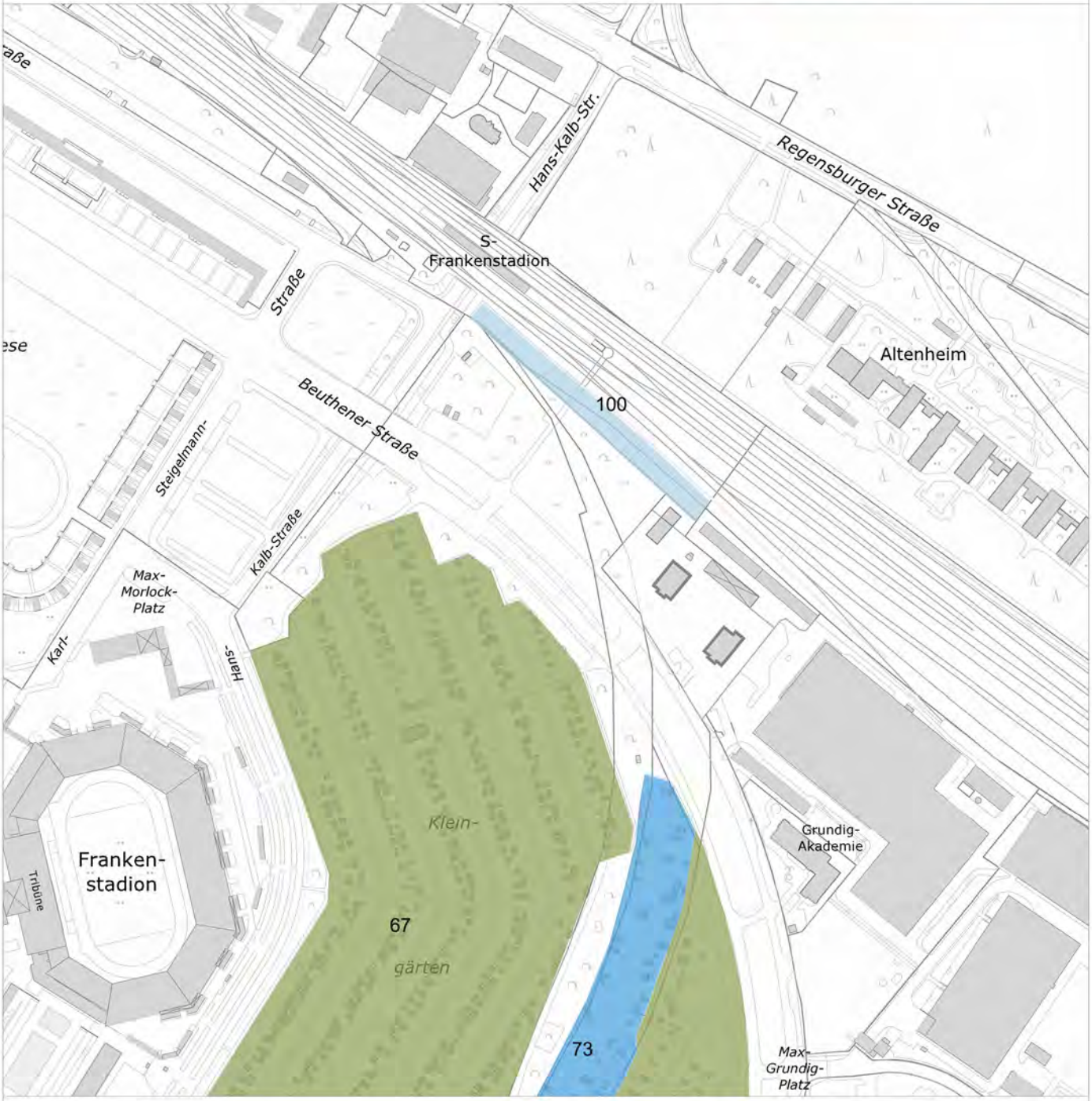

Nr.	Anlage in m²	Bezeichnung	Parzellen	Betreiber
67	194928	KGV Zeppelinfeld e.V.	652	Stadtverband
73	36332	Nbg.-Dutzendteich	109	Bahn-Landwirtschaft
100	5120	Nbg.-Dutzendteich	15	Bahn-Landwirtschaft

STADTPLANUNGSAMT PLAN-NR.: 12-02.44 /2016, Stand 08.2016, Maßstab 1 : 5 000
Kartengrundlage: Geobasisdaten (c) Bayrische Vermessungsverwaltung
Die Darstellung der Flurkarte ist als Eigentumsnachweis nicht geeignet.

Karte **45**

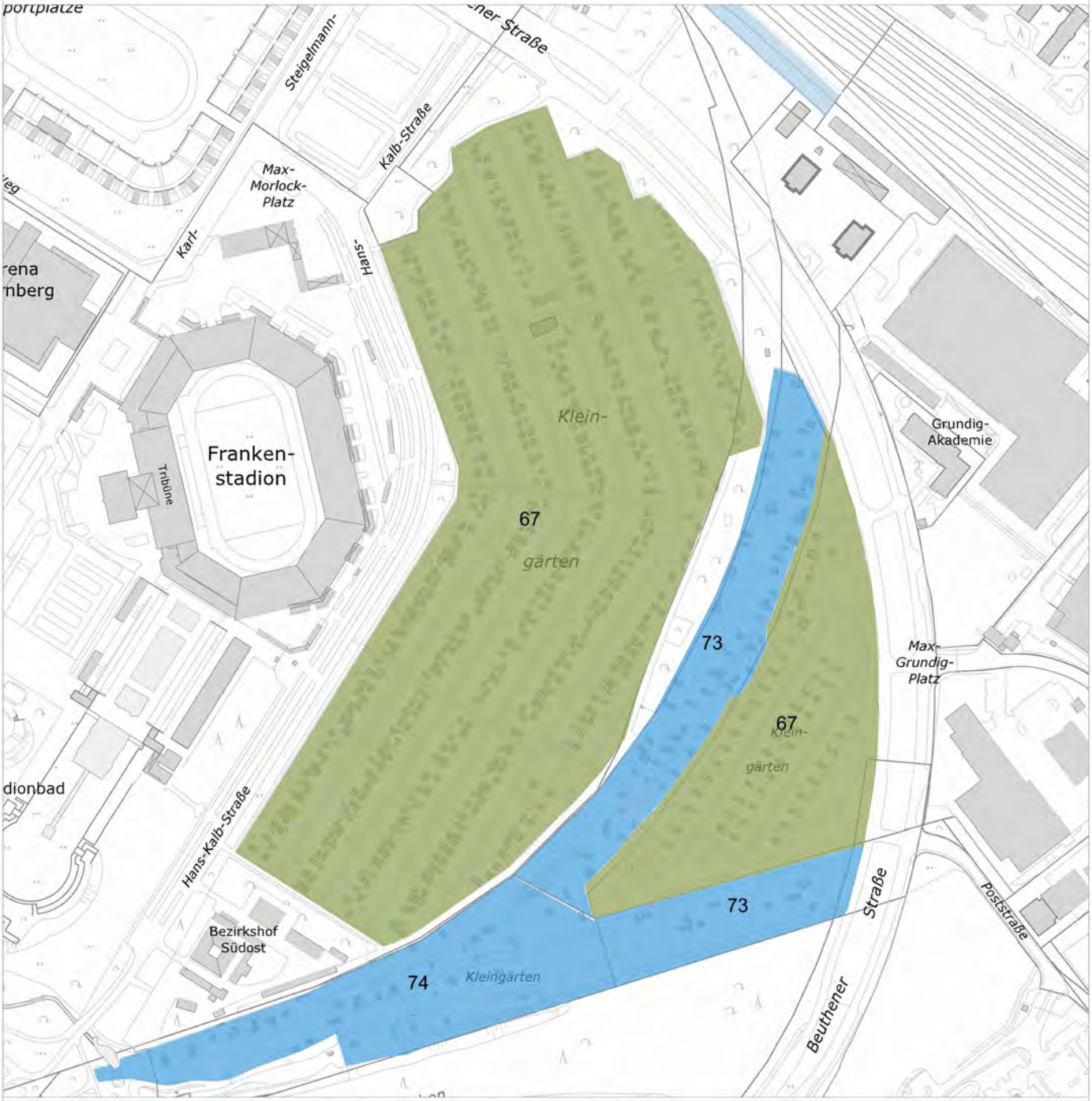

Nr.	Anlage in m²	Bezeichnung	Parzellen	Betreiber
67	194928	KGV Zeppelinfeld e.V.	652	Stadtverband
73	36332	Nbg.-Dutzendteich	109	Bahn-Landwirtschaft
74	28246	Stadionbad, Nbg.-Dutzendteich	99	Bahn-Landwirtschaft
100	5120	Nbg.-Dutzendteich	15	Bahn-Landwirtschaft

STADTPLANUNGSAMT PLAN-NR.: 12-02.45 /2016, Stand 08.2016, Maßstab 1 : 5 000
Kartengrundlage: Geobasisdaten (c) Bayrische Vermessungsverwaltung
Die Darstellung der Flurkarte ist als Eigentumsnachweis nicht geeignet.

Karte **46**

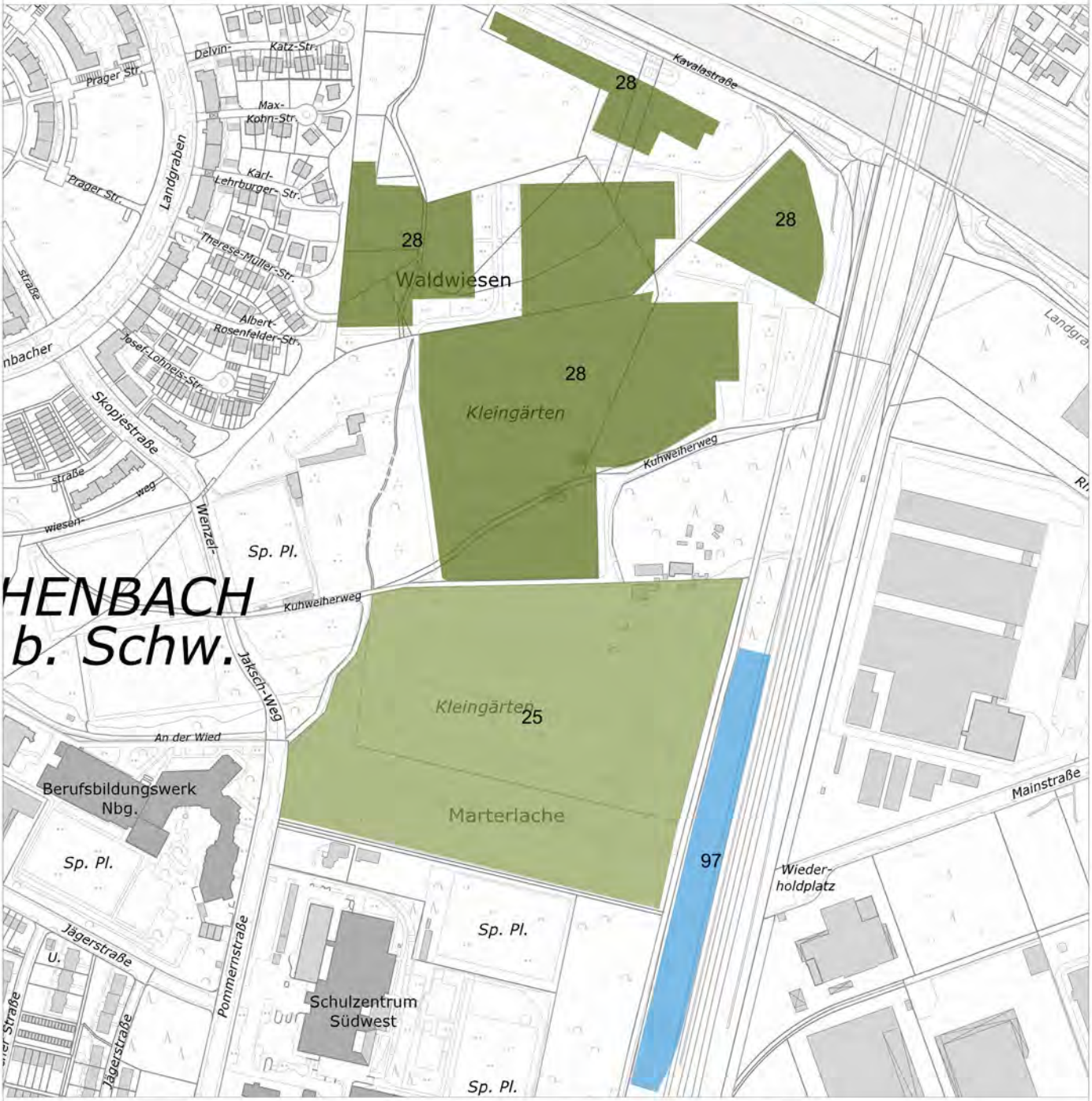

Nr.	Anlage in m²	Bezeichnung	Parzellen	Betreiber
25	75861	KGV Kuhweiher	135	Stadtverband
28	82327	KGV Ideal e.V.	202	Stadtverband
97	11172	Nbg.-Reichelsdorf	29	Bahn-Landwirtschaft

STADTPLANUNGSAMT PLAN-NR.: 12-02.46 /2016, Stand 08.2016, Maßstab 1 : 5 000
Kartengrundlage: Geobasisdaten (c) Bayrische Vermessungsverwaltung
Die Darstellung der Flurkarte ist als Eigentumsnachweis nicht geeignet.

Karte 47

Nr.	Anlage in m²	Bezeichnung	Parzellen	Betreiber
18	46537	Maiacher Straße, KGV Gibitzenhof e.V.	131	Stadtverband
19	75911	KGV Wacholderweg e.V.	194	Stadtverband
20	92559	KGV Finkenbrunn e.V.	183	Stadtverband
75	97202	Nbg.-Gartenstadt	197	Bahn-Landwirtschaft

STADTPLANUNGSAMT PLAN-NR.: 12-02.47 /2016, Stand 08.2016, Maßstab 1 : 5 000
Kartengrundlage: Geobasisdaten (c) Bayrische Vermessungsverwaltung
Die Darstellung der Flurkarte ist als Eigentumsnachweis nicht geeignet.

Karte **48**

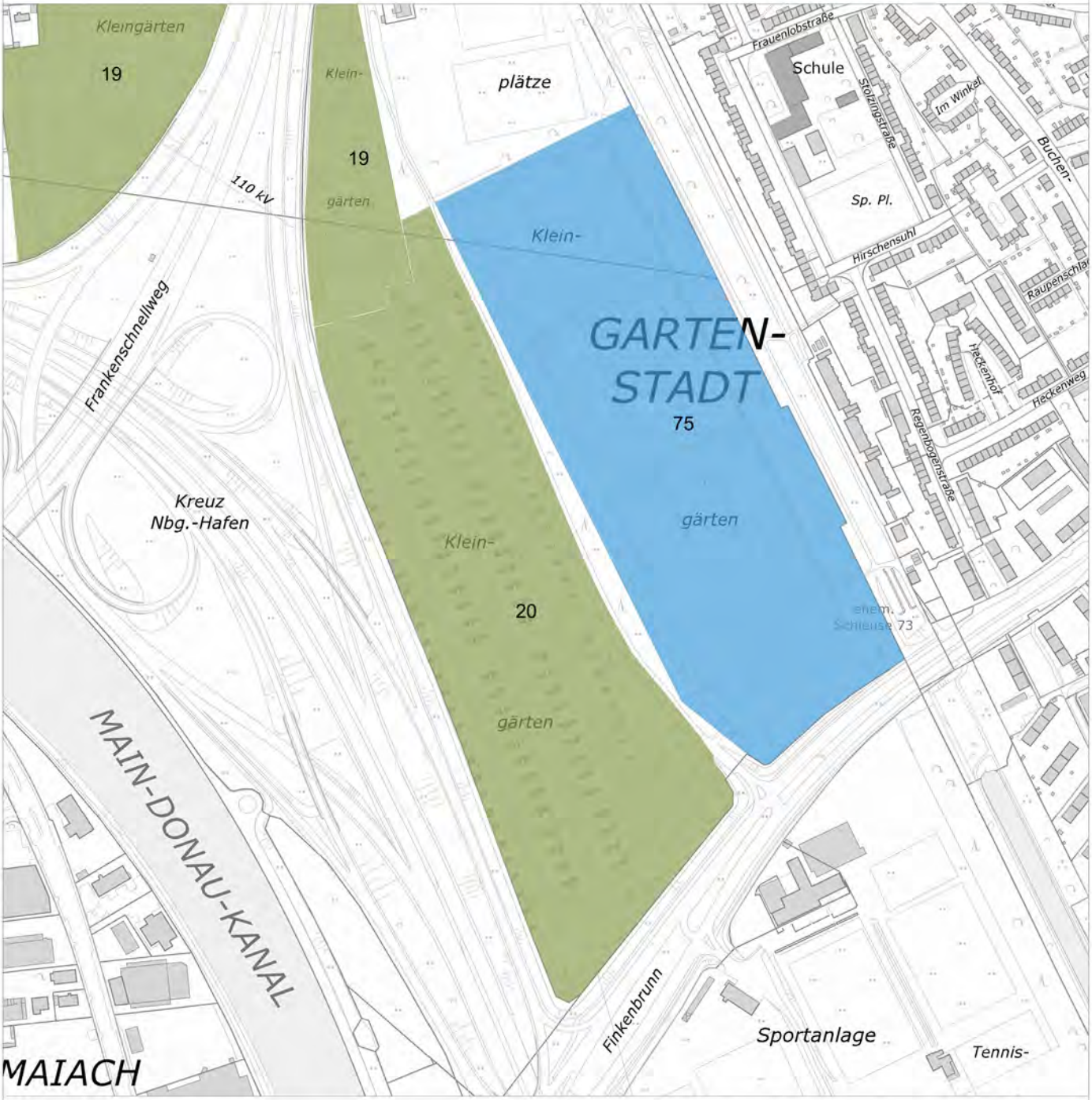

Nr.	Anlage in m²	Bezeichnung	Parzellen	Betreiber
19	75911	KGV Wacholderweg e.V.	194	Stadtverband
20	92559	KGV Finkenbrunn e.V.	183	Stadtverband
75	97202	Nbg.-Gartenstadt	197	Bahn-Landwirtschaft

STADTPLANUNGSAMT PLAN-NR.: 12-02.48 /2016, Stand 08.2016, Maßstab 1 : 5 000
Kartengrundlage: Geobasisdaten (c) Bayrische Vermessungsverwaltung
Die Darstellung der Flurkarte ist als Eigentumsnachweis nicht geeignet.

Karte **49**

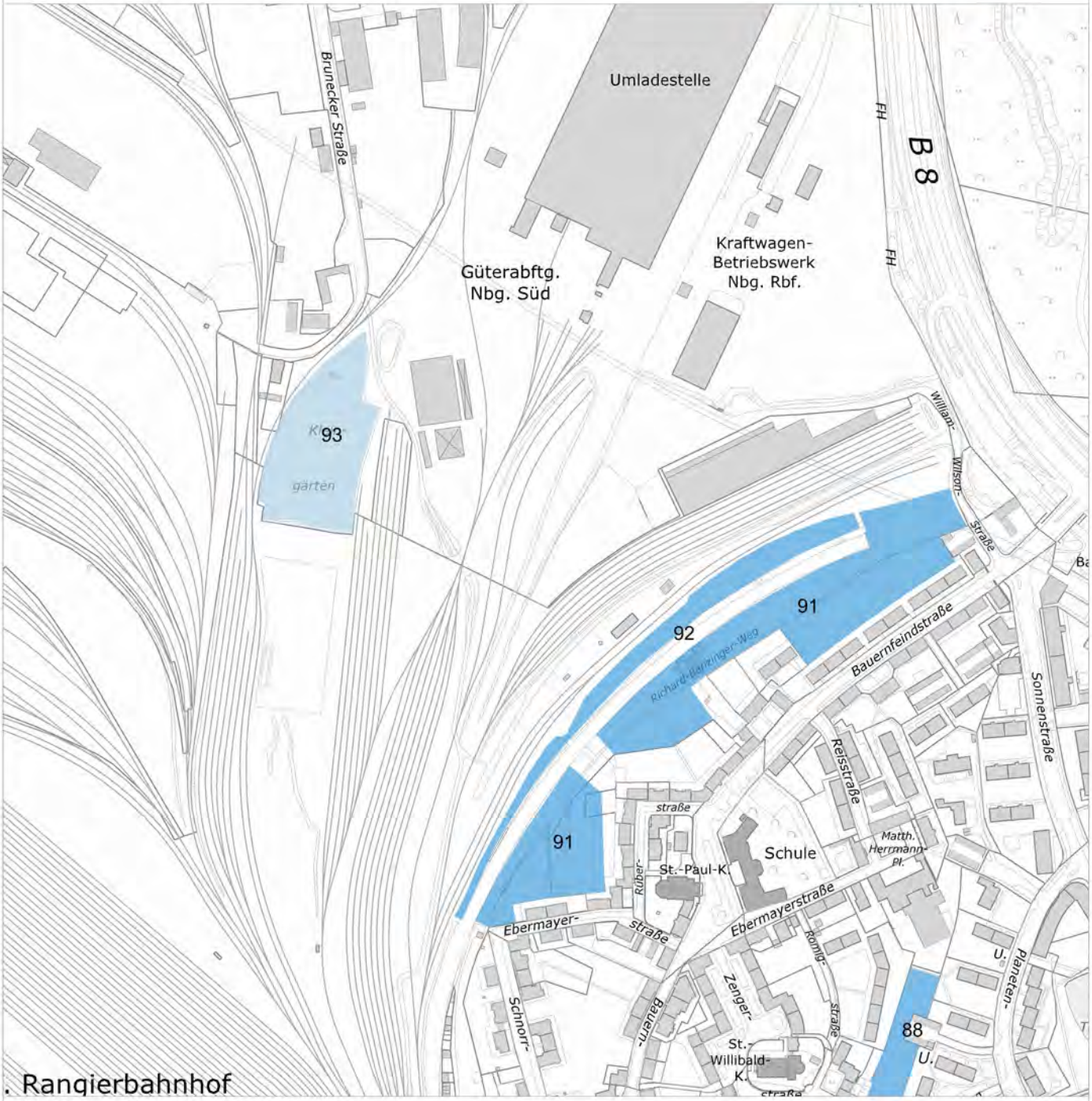

Nr.	Anlage in m²	Bezeichnung	Parzellen	Betreiber
88	9042	Nbg.-Rbf Einfahrt	33	Bahn-Landwirtschaft
91	24551	Nbg.-Rbf Einfahrt	77	Bahn-Landwirtschaft
92	6314	Nbg.-Rbf Einfahrt	63	Bahn-Landwirtschaft
93	10342	Nbg.-Rbf Einfahrt	42	Bahn-Landwirtschaft

STADTPLANUNGSAMT PLAN-NR.: 12-02.49 /2016, Stand 08.2016, Maßstab 1 : 5 000
Kartengrundlage: Geobasisdaten (c) Bayrische Vermessungsverwaltung
Die Darstellung der Flurkarte ist als Eigentumsnachweis nicht geeignet.

Karte **50**

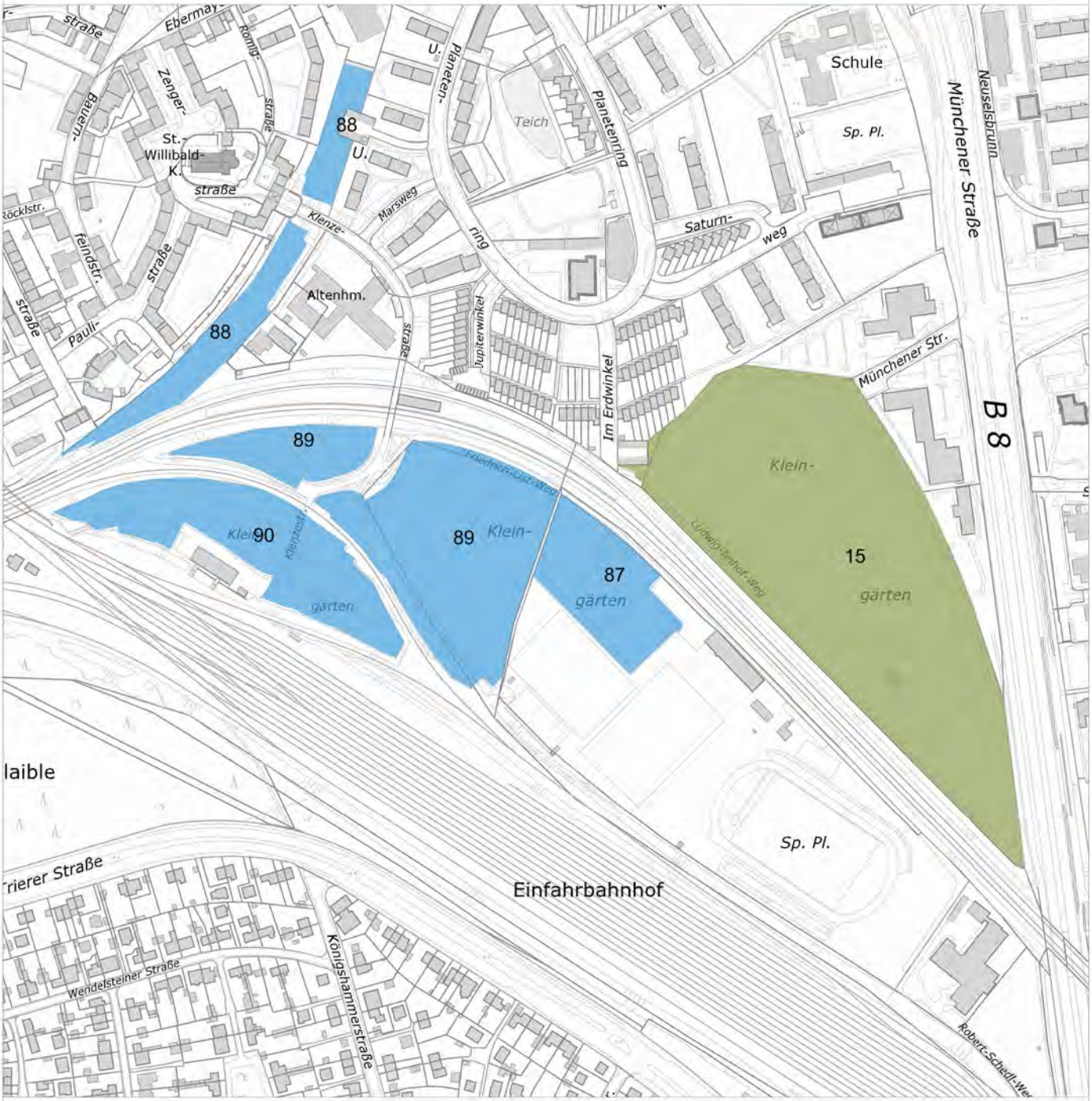

Nr.	Anlage in m²	Bezeichnung	Parzellen	Betreiber
15	59751	Anlage Theo Friedrich, KGV Münchener Straße e.V.	108	Stadtverband
87	9287	Anlage Forst, Nbg.-Rbf Einfahrt	33	Bahn-Landwirtschaft
88	9042	Nbg.-Rbf Einfahrt	33	Bahn-Landwirtschaft
89	28014	Anlage III, Nbg.-Rbf Einfahrt	74	Bahn-Landwirtschaft
90	15481	Anlage III, Nbg.-Rbf Einfahrt	83	Bahn-Landwirtschaft

STADTPLANUNGSAMT PLAN-NR.: 12-02.50 /2016, Stand 08.2016, Maßstab 1 : 5 000
Kartengrundlage: Geobasisdaten (c) Bayrische Vermessungsverwaltung
Die Darstellung der Flurkarte ist als Eigentumsnachweis nicht geeignet.

Karte **51**

Nr.	Anlage in m²	Bezeichnung	Parzellen	Betreiber
17	59318	KGV Karwendelstraße e.V.	144	Stadtverband

STADTPLANUNGSAMT PLAN-NR.: 12-02.51 /2016, Stand 08.2016, Maßstab 1 : 5 000
Kartengrundlage: Geobasisdaten (c) Bayrische Vermessungsverwaltung
Die Darstellung der Flurkarte ist als Eigentumsnachweis nicht geeignet.

Karte **52**

Nr.	Anlage in m²	Bezeichnung	Parzellen	Betreiber
112	14933	Brunner Straße	32	Sonstige
113	10635	Brunner Straße	13	Stadt
126	7827	Interessengemeinschaft Holzstatt	58	Sonstige

STADTPLANUNGSAMT PLAN-NR.: 12-02.52 /2016, Stand 08.2016, Maßstab 1 : 5 000
Kartengrundlage: Geobasisdaten (c) Bayrische Vermessungsverwaltung
Die Darstellung der Flurkarte ist als Eigentumsnachweis nicht geeignet.

Karte **53**

Nr.	Anlage in m²	Bezeichnung	Parzellen	Betreiber
26	6883	Anlage Wernfelser Straße, KGV Kuhweiher e.V.	17	Stadtverband

STADTPLANUNGSAMT PLAN-NR.: 12-02.53 /2016, Stand 08.2016, Maßstab 1 : 5 000
Kartengrundlage: Geobasisdaten (c) Bayrische Vermessungsverwaltung
Die Darstellung der Flurkarte ist als Eigentumsnachweis nicht geeignet.

Karte **54**

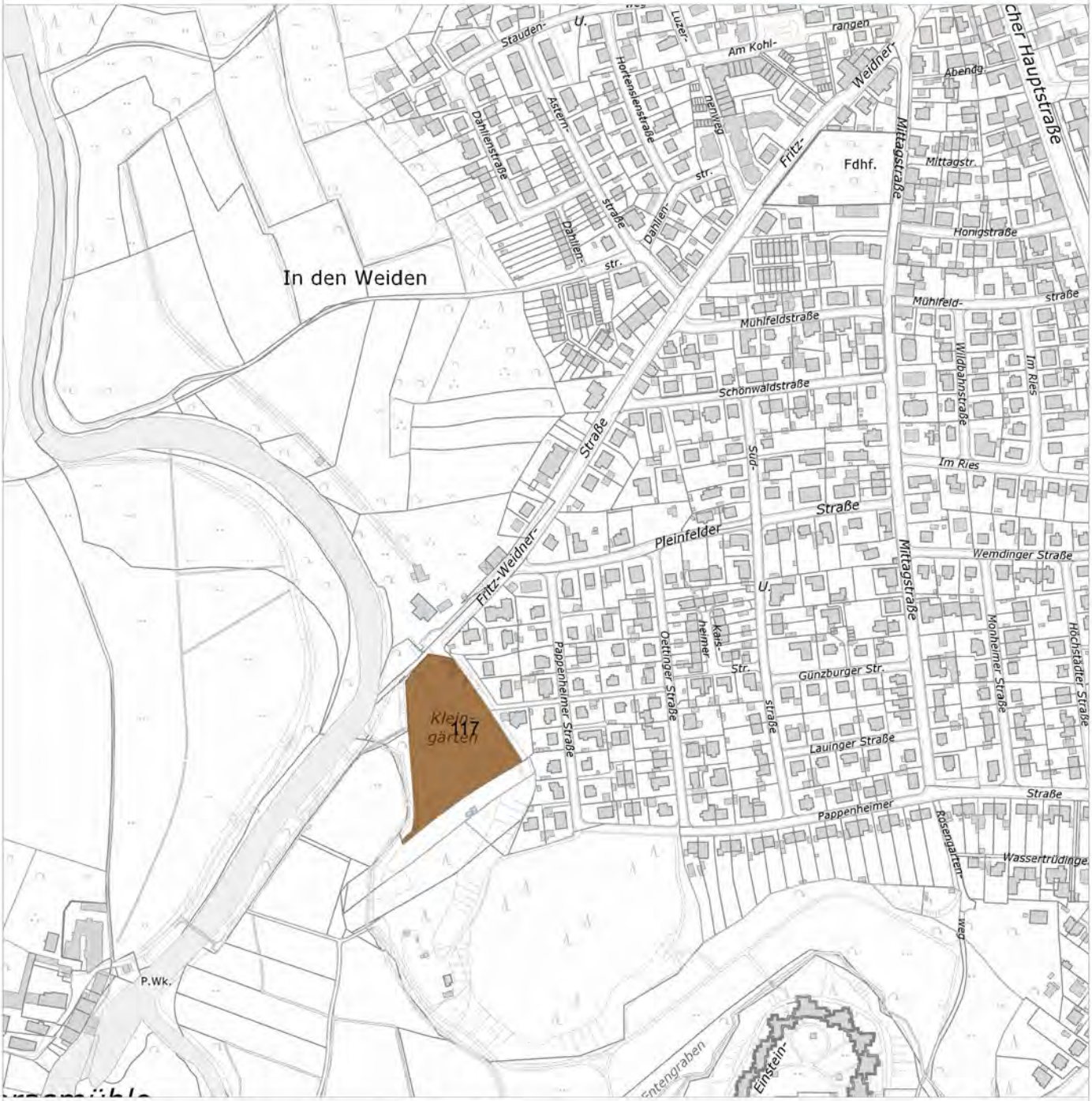

Nr.	Anlage in m²	Bezeichnung	Parzellen	Betreiber
117	8494	Fritz-Weidner-Straße	35	Sonstige

STADTPLANUNGSAMT PLAN-NR.: 12-02.54 /2016, Stand 08.2016, Maßstab 1 : 5 000
Kartengrundlage: Geobasisdaten (c) Bayrische Vermessungsverwaltung
Die Darstellung der Flurkarte ist als Eigentumsnachweis nicht geeignet.

Karte **55**

Nr.	Anlage in m²	Bezeichnung	Parzellen	Betreiber
24	241083	KGV Königshof e.V.	492	Stadtverband

STADTPLANUNGSAMT PLAN-NR.: 12-02.55 /2016, Stand 08.2016, Maßstab 1 : 5 000
Kartengrundlage: Geobasisdaten (c) Bayrische Vermessungsverwaltung
Die Darstellung der Flurkarte ist als Eigentumsnachweis nicht geeignet.

Karte **56**

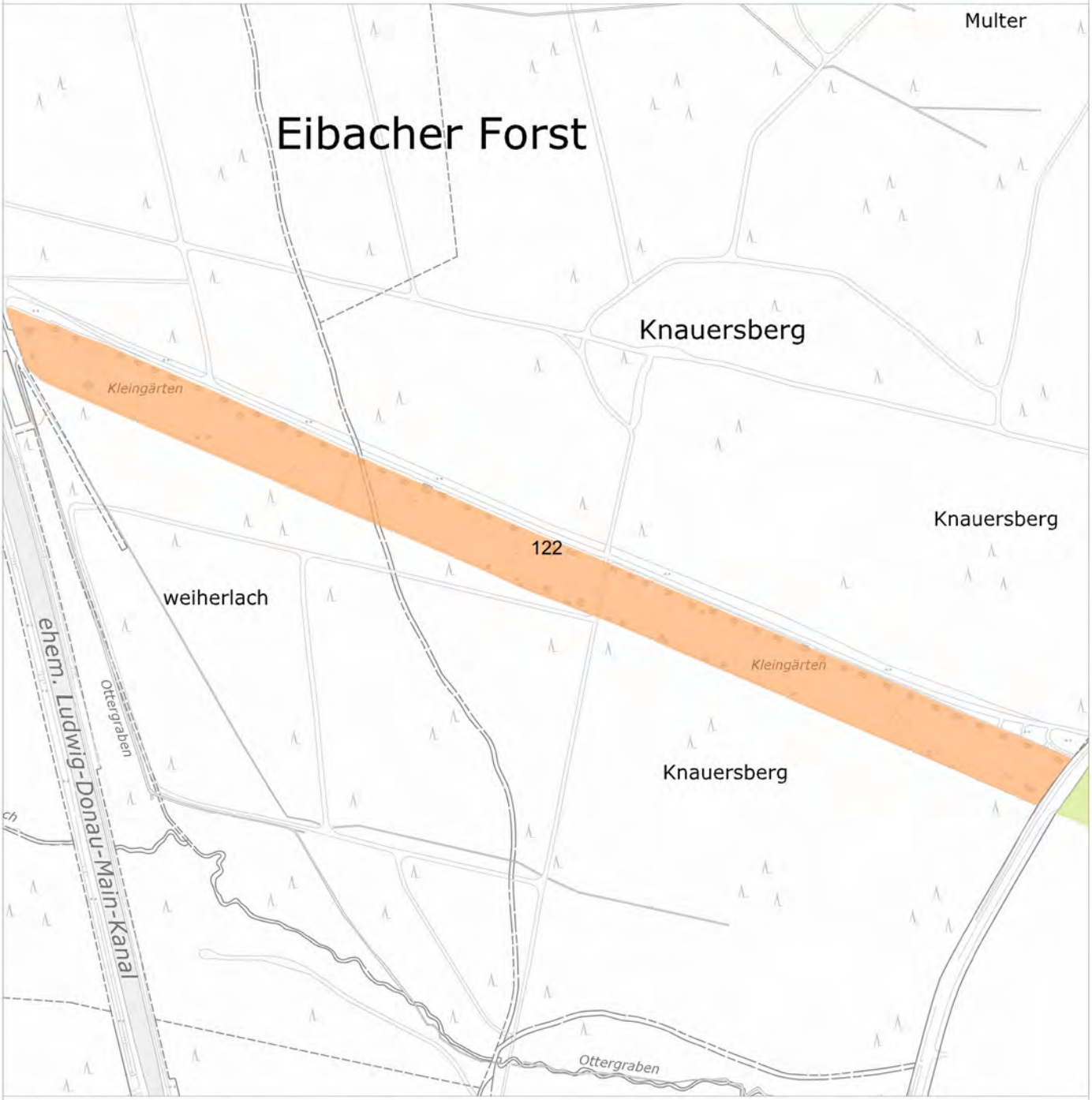

Nr.	Anlage in m²	Bezeichnung	Parzellen	Betreiber
16	71040	KGV Bayernlinie e.V.	123	Stadtverband
122	44621	KGV Knauersberg e.V.	50	Sonstige

STADTPLANUNGSAMT PLAN-NR.: 12-02.56 /2016, Stand 08.2016, Maßstab 1 : 5 000
Kartengrundlage: Geobasisdaten (c) Bayrische Vermessungsverwaltung
Die Darstellung der Flurkarte ist als Eigentumsnachweis nicht geeignet.

Karte **57**

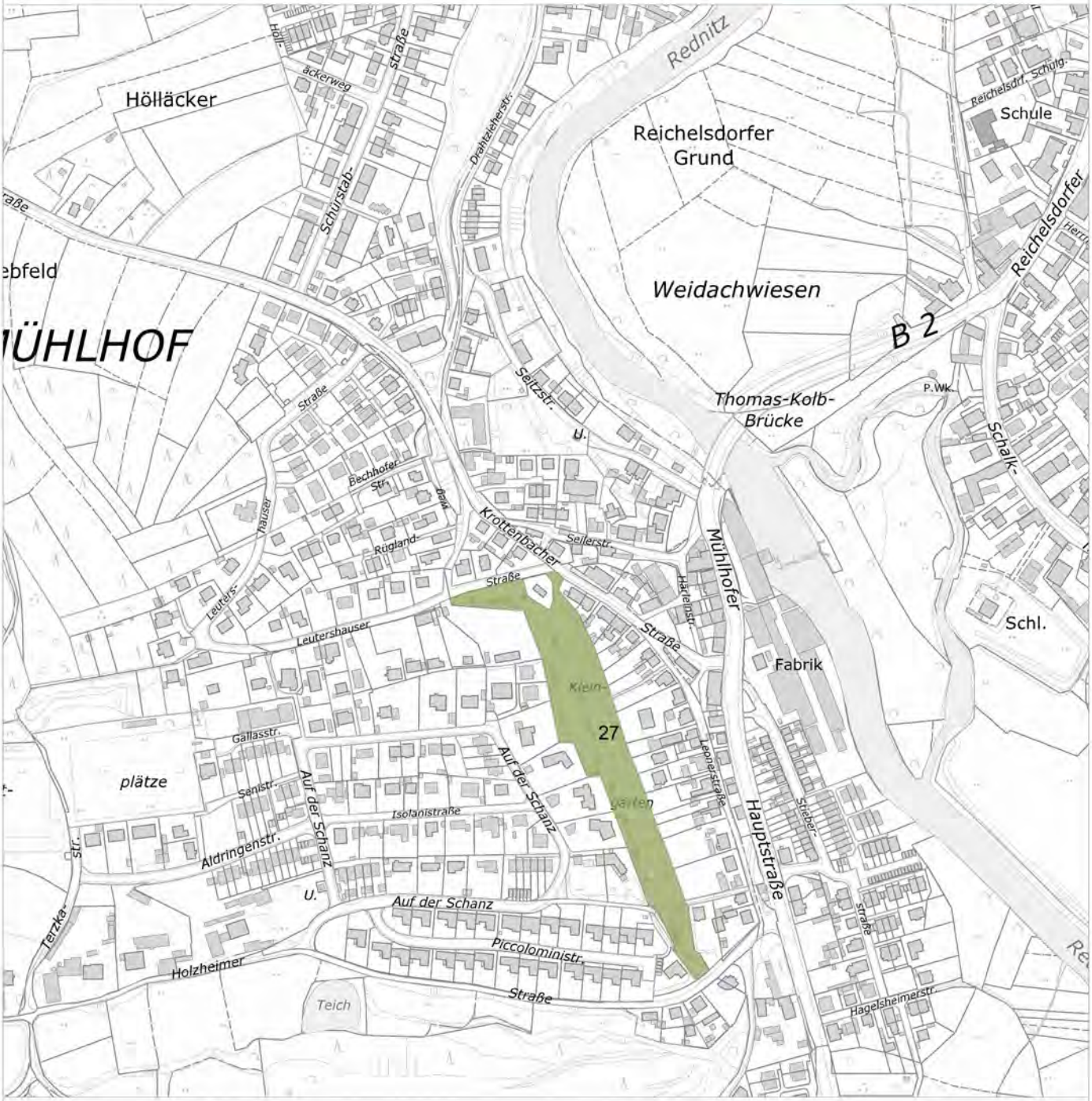

Nr.	Anlage in m²	Bezeichnung	Parzellen	Betreiber
27	12969	Anlage Auf der Schanz, KGV Kuhweiher e.V.	19	Stadtverband

STADTPLANUNGSAMT PLAN-NR.: 12-02.57 /2016, Stand 08.2016, Maßstab 1 : 5 000
Kartengrundlage: Geobasisdaten (c) Bayrische Vermessungsverwaltung
Die Darstellung der Flurkarte ist als Eigentumsnachweis nicht geeignet.

Karte **58**

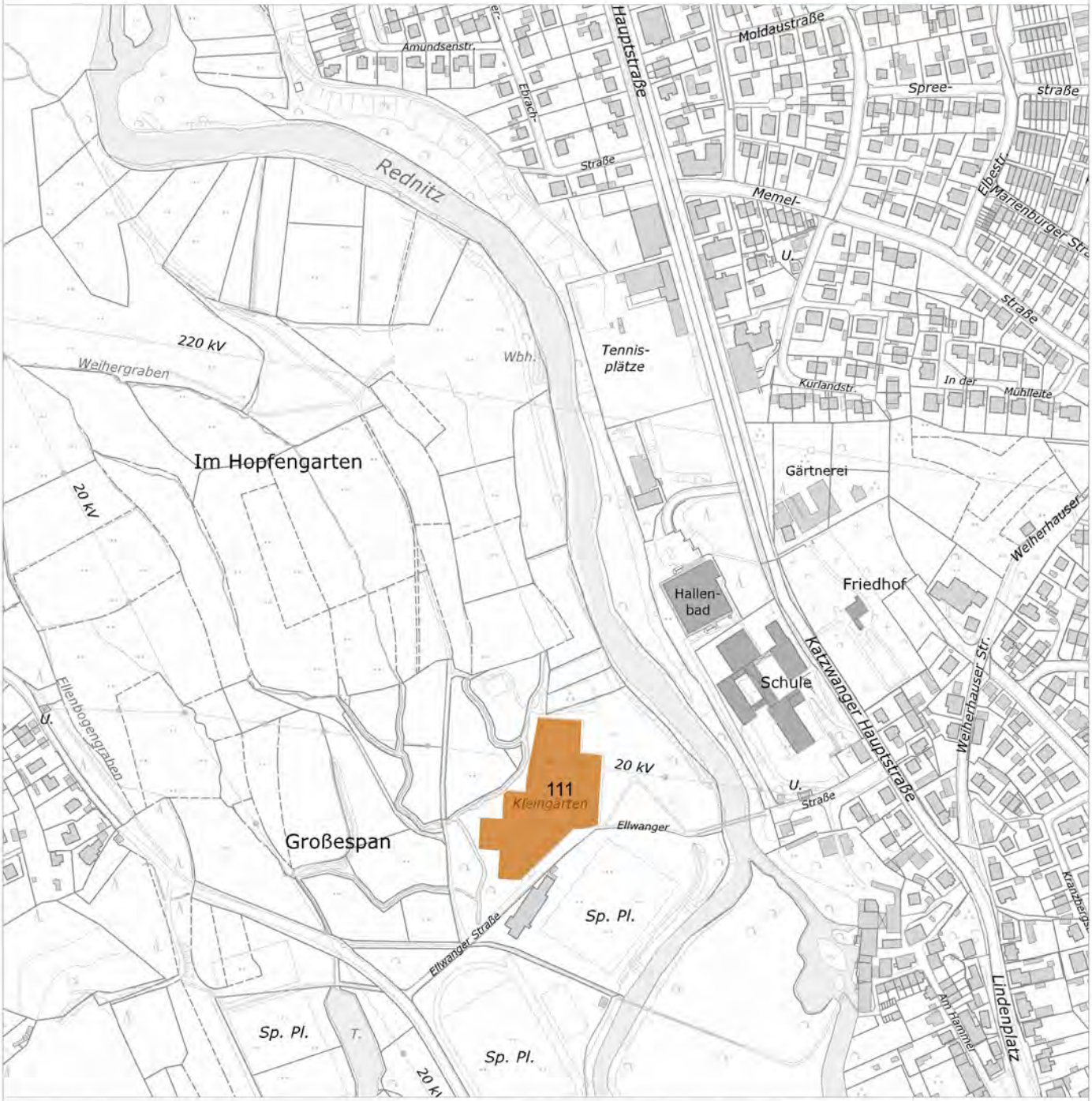

Nr.	Anlage in m²	Bezeichnung	Parzellen	Betreiber
111	7748	KGV im Rednitzgrund Nürnberg-Katzwang	25	Sonstige

STADTPLANUNGSAMT PLAN-NR.: 12-02.58 /2016, Stand 08.2016, Maßstab 1 : 5 000
Kartengrundlage: Geobasisdaten (c) Bayrische Vermessungsverwaltung
Die Darstellung der Flurkarte ist als Eigentumsnachweis nicht geeignet.

Karte **59**

Nr.	Anlage in m²	Bezeichnung	Parzellen	Betreiber
16	71040	KGV Bayernlinie e.V.	123	Stadtverband
122	44621	KGV Knauersberg e.V.	50	Sonstige

STADTPLANUNGSAMT PLAN-NR.: 12-02.59 /2016, Stand 08.2016, Maßstab 1 : 10 000
Kartengrundlage: Geobasisdaten (c) Bayrische Vermessungsverwaltung
Die Darstellung der Flurkarte ist als Eigentumsnachweis nicht geeignet.

Kleingartenanlagen der Stadt Nürnberg 2016

Karte	Nr.	Adresse	Bezirke und Vereine des Stadtverbandes	Unterbezirke der Bahn-Landwirtschaft	zusätzliche Bezeichnung	Parzellen	Fläche in m²	Eigentümer	Betreiber	Art der Anlage aus planungsrechtlicher Sicht
1	69	Boxbergweg			Obst- und Gartenverein Nbg.-Boxdorf e.V.	34	16.914	Stadt Nürnberg	Sonstige	Faktisch gesicherte Anlage
1	70	Boxbergweg			Am Boxwald	56	17.813	Privat	Sonstige	Faktisch gesicherte Anlage
2	42	Am Wegfeld	KGV Nürnberg-Nordwest e.V.		Anlage Am Wegfeld	85	34.725	Stadt Nürnberg	Stadtverband	Faktisch gesicherte Anlage
3	71	Buchenbühlerweg			Buchenbühlerweg	47	26.699	Privat	Sonstige	Faktisch gesicherte Anlage
4	41	Raiffeisenstraße	KGV Nürnberg-Nordwest e.V.		Anlage Leitenfeld	82	35.995	Stadt Nürnberg	Stadtverband	Faktisch gesicherte Anlage
5	49	Mittelstraße	KGV Marienberg-West			272	83.457	Stadt Nürnberg	Stadtverband	Faktisch gesicherte Anlage
5	54	Am Schweigeracker	KGV Kurt-Ahles e.V.		Anlage Am Schweigeracker	27	10.232	Stadt Nürnberg	Stadtverband	Faktisch gesicherte Anlage
6	50	Braillestraße	KGV Kurt-Ahles e.V.			212	88.865	Stadt Nürnberg	Stadtverband	Faktisch gesicherte Anlage
7	56	Stadenstraße	KGV Waldfrieden e.V.			197	78.389	Stadt Nürnberg	Stadtverband	Faktisch gesicherte Anlage
7	55	Stadenstraße	KGV Ferdinand Ott e.V.			192	95.911	Stadt Nürnberg	Stadtverband	Faktisch gesicherte Anlage
8	45	Marktäckerstraße	KGV Johannis-Schniegling e.V.		Anlage Marktäckerstraße	25	7.216	Stadt Nürnberg	Stadtverband	Dauerkleingartenanlage

Karte	Nr.	Adresse	Bezirke und Vereine des Stadtverbandes	Unterbezirke der Bahn-Landwirtschaft	zusätzliche Bezeichnung	Parzellen	Fläche in m²	Eigentümer	Betreiber	Art der Anlage aus planungsrechtlicher Sicht
8	44	Raiffeisenstraße	KGV Johannis-Schniegling e.V.		Anlage Raiffeisenstraße	17	9.066	Stadt Nürnberg	Stadtverband	Faktisch gesicherte Anlage
9	104	Dorfäckerstraße		Nbg.-Nordwest	Nordwestbahnhof	21	7.795	Bahn	Bahn-Landwirtschaft	Eingeschränkt gesicherte Anlage
10	110	Zeisigweg			St. Johannis e.V.	18	4.460	Stadt Nürnberg	Sonstige	Dauerkleingartenanlage
10	46	Jülicher Straße	KGV Johannis-Schniegling e.V.		Anlage Jülicher Straße	10	7.503	Stadt Nürnberg	Stadtverband	Dauerkleingartenanlage
10	115	Zeisigweg			TSV Johannis 1883 Nürnberg e.V.	57	7.566	Privat	Sonstige	Faktisch gesicherte Anlage
11	47	Thoner Weg	KGV Zeisigweg e.V.		Anlage Thoner Weg	12	4.581	Stadt Nürnberg	Stadtverband	Dauerkleingartenanlage
11	48	Pretzfelder Straße	KGV Zeisigweg e.V.		Anlage Pretzfelder Straße	141	53.269	Stadt Nürnberg	Stadtverband	Dauerkleingartenanlage
11	130	Zeisigweg		Nbg.-Nordwest	Anlage Zeisigweg	9	2.266	Stadt Nürnberg / Bahn	Bahn-Landwirtschaft	Faktisch gesicherte Anlage
12	9	Horneckerweg		Nbg.-Nordwest	Anlage Am Horneckerweg	5	1.882	Stadt Nürnberg	Bahn-Landwirtschaft	Faktisch gesicherte Anlage
12	51	Neu Hegelstraße	KGV An der Hegelstraße			77	20.852	Stadt Nürnberg	Stadtverband	Faktisch gesicherte Anlage
12	53	Horneckerweg	KGV Am Horneckerweg			18	4.982	Stadt Nürnberg	Stadtverband	Faktisch gesicherte Anlage
13	52	Buchnerstraße	KGV An der Georg-Buchner-Straße e.V.			47	17.889	Stadt Nürnberg	Stadtverband	Dauerkleingartenanlage

Karte	Nr.	Adresse	Bezirke und Vereine des Stadtverbandes	Unterbezirke der Bahn-Landwirtschaft	zusätzliche Bezeichnung	Parzellen	Fläche in m²	Eigentümer	Betreiber	Art der Anlage aus planungsrechtlicher Sicht
14	59	Kieslingstraße	KGV Kieslinghof e.V.			148	52.574	Stadt Nürnberg	Stadtverband	Faktisch gesicherte Anlage
14	60	Kieslingstraße	KGV Klingenwald 1 e.V.			50	20.634	Stadt Nürnberg	Stadtverband	Faktisch gesicherte Anlage
15	61	Kieslingstraße	KGV Klingenwald 2 e.V.			89	33.291	Stadt Nürnberg	Stadtverband	Faktisch gesicherte Anlage
15	62	Kieslingstraße	KGV Klingenwald 3 e.V.			56	31.043	Stadt Nürnberg	Stadtverband	Faktisch gesicherte Anlage
16	63	Stadenstraße	KGV An der Eichendorffstraße e.V.			80	45.828	Stadt Nürnberg	Stadtverband	Faktisch gesicherte Anlage
17	38	Lortzingstraße	KGV Fuchsloch e.V.		Fuchsloch	95	34.627	Stadt Nürnberg	Stadtverband	Faktisch gesicherte Anlage
17	101	Fuchslochsteg		Nbg.-Gostenhof		15	6.194	Bahn	Bahn-Landwirtschaft	Eingeschränkt gesicherte Anlage
18	43	Fleischmannplatz	KGV Johannis-Schniegling e.V.		Anlage Fleischmannplatz	6	1.937	Stadt Nürnberg	Stadtverband	Faktisch gesicherte Anlage
19	57	Oedenberger Straße	KGV Oedenberger Straße e.V.			164	55.696	Stadt Nürnberg	Stadtverband	Dauerkleingartenanlage
19	64	Nettelbeckstraße	KGV Rechenberg			32	11.817	Stadt Nürnberg	Stadtverband	Dauerkleingartenanlage
20	65	Grimmstraße	KGV Rechenberg		Anlage Grimmstraße	12	2.310	Stadt Nürnberg	Stadtverband	Faktisch gesicherte Anlage
21	35	Sigmundstraße	KGV Wittekindstraße e.V.		Anlage Sigmundstraße	35	11.051	Stadt Nürnberg	Stadtverband	Faktisch gesicherte Anlage

Karte	Nr.	Adresse	Bezirke und Vereine des Stadtverbandes	Unterbezirke der Bahn-Landwirtschaft	zusätzliche Bezeichnung	Parzellen	Fläche in m²	Eigentümer	Betreiber	Art der Anlage aus planungsrechtlicher Sicht
22	84	Wandererstraße		Nbg.-Gostenhof	Anlage Ringbahn	9	3.181	Bahn	Bahn-Landwirtschaft	Eingeschränkt gesicherte Anlage
22	39	Wandererstraße	KGV Am Leiblsteg e.V.		Anlage Menzelhof	28	9.497	Stadt Nürnberg	Stadtverband	Faktisch gesicherte Anlage
22	83	Wandererstraße		Nbg.-Gostenhof	Anlage Wandererstraße	25	9.173	Stadt Nürnberg / Bahn	Bahn-Landwirtschaft	Faktisch gesicherte Anlage
22	40	Neustädter Straße	KGV Am Leiblsteg e.V.		Anlage Neustädter Straße	87	32.911	Stadt Nürnberg	Stadtverband	Faktisch gesicherte Anlage
23	85	Kiebitzweg		Nbg.-Mögeldorf		71	19.936	Bahn	Bahn-Landwirtschaft	Dauerkleingartenanlage
24	1	Rehhofstraße	KGV Rehhof e.V.			140	76.701	Stadt Nürnberg	Stadtverband	Dauerkleingartenanlage
25	125	Höfener Straße			Eintracht	26	10.932	Privat	Sonstige	Dauerkleingartenanlage
26	105	Regelsbacher Straße		Nbg.-Gleißhammer		7	3.416	Bahn	Bahn-Landwirtschaft	Faktisch gesicherte Anlage
26	103	Leyher Straße		Nbg.-Gostenhof	Großmarkt	7	2.593	Bahn	Bahn-Landwirtschaft	Eingeschränkt gesicherte Anlage
27	102	Adam-Klein-Straße		Nbg.-Gostenhof		17	3.018	Bahn	Bahn-Landwirtschaft	Eingeschränkt gesicherte Anlage
28	37	Lehrberger Straße	KGV Gaismannshof I - an der Lehrberger-Straße e.V.			140	26.692	Stadt Nürnberg	Stadtverband	Dauerkleingartenanlage
28	128	Regelsbacher Straße	KGV Gaismannshof II - an der Regelsbacher-Straße e.V.			85	31.077	Stadt Nürnberg	Stadtverband	Dauerkleingartenanlage

Karte	Nr.	Adresse	Bezirke und Vereine des Stadtverbandes	Unterbezirke der Bahn-Landwirtschaft	zusätzliche Bezeichnung	Parzellen	Fläche in m²	Eigentümer	Betreiber	Art der Anlage aus planungsrechtlicher Sicht
28	129	Zuckermandelweg	KGV Gaismannshof III - am Zuckermandelweg e.V.			117	76.443	Stadt Nürnberg	Stadtverband	Dauerkleingartenanlage
29	36	Rehdorfer Straße	KGV Wittekindstraße e.V.		Anlage Rehdorfer Straße	24	7.664	Stadt Nürnberg	Stadtverband	Faktisch gesicherte Anlage
29	121	Rehdorfer Straße			Gaismannshof	34	15.278	Privat	Sonstige	Dauerkleingartenanlage
29	34	Rehdorfer Straße	KGV Stiller Winkel e.V.		Anlage Rehdorfer Straße	75	31.767	Stadt Nürnberg	Stadtverband	Dauerkleingartenanlage
30	32	Witschelstraße	KGV Landgraben-Pfeil e.V.		Westpark	96	37.776	Stadt Nürnberg	Stadtverband	Dauerkleingartenanlage
30	33	Witschelstraße	KGV Stiller Winkel e.V.		Anlage Berta-von-Suttner Straße	14	3.801	Stadt Nürnberg	Stadtverband	Eingeschränkt gesicherte Anlage
31	8	Ostendstraße	KGV Gute Nachbarschaft e.V.		Ostendstraße	49	16.073	Stadt Nürnberg	Stadtverband	Faktisch gesicherte Anlage
31	86	Ostendstraße		Nbg.-Ostendstraße		55	16.531	Bahn	Bahn-Landwirtschaft	Dauerkleingartenanlage
32	7	Gleißhammerstraße	KGV Zeltnerschloß e.V.			91	30.388	Bahn	Stadtverband	Faktisch gesicherte Anlage
32	127	Goldbachstraße		Nbg.-Bahngartenverein	Weichselgarten	15	6.392	Bahn	Bahn-Landwirtschaft	Faktisch gesicherte Anlage
32	68	Gleißhammerstraße		Nbg.-Baggerloch		125	39.260	Privat	Bahn-Landwirtschaft	Faktisch gesicherte Anlage
32	82	Goldbachstraße		Nbg.-Goldbach	Weichselgarten	24	12.170	Bahn	Bahn-Landwirtschaft	Faktisch gesicherte Anlage

Karte	Nr.	Adresse	Bezirke und Vereine des Stadtverbandes	Unterbezirke der Bahn-Landwirtschaft	zusätzliche Bezeichnung	Parzellen	Fläche in m²	Eigentümer	Betreiber	Art der Anlage aus planungsrechtlicher Sicht
32	81	Marthastraße		Nbg.-Goldbach		22	8.604	Bahn	Bahn-Landwirtschaft	Faktisch gesicherte Anlage
33	5	Siedlerstraße	KGV Nürnberg-Ost e.V.		Siedlerstraße	24	11.919	Stadt Nürnberg	Stadtverband	Faktisch gesicherte Anlage
33	6	Kritzstraße	KGV Nürnberg-Ost e.V.		Kritzstraße	17	5.761	Privat	Stadtverband	Faktisch gesicherte Anlage
33	4	Waldmünchener Straße	KGV Nürnberg-Ost e.V.		Waldmünchener Straße	12	3.606	Stadt Nürnberg	Stadtverband	Dauerkleingartenanlage
34	106	Hornstraße		Nbg.-Schweinau	Ringbahn, Grossreuth bei Schweinau	26	6.192	Bahn	Bahn-Landwirtschaft	Faktisch gesicherte Anlage
35	30	Hartungstraße	KGV Luftige Höhe e.V.		Anlage Hartungstraße	24	9.778	Stadt Nürnberg	Stadtverband	Dauerkleingartenanlage
36	3	Regensburger Straße	KGV Nürnberg-Ost e.V.		Regensburger Straße	24	6.072	Stadt Nürnberg	Stadtverband	Faktisch gesicherte Anlage
36	76	Bertastraße		Nbg.-Gleißhammer	Bertastraße	19	4.223	Bahn	Bahn-Landwirtschaft	Dauerkleingartenanlage
36	77	Karlsbader Straße		Nbg.-Gleißhammer	Karlsbader Straße	23	13.668	Bahn	Bahn-Landwirtschaft	Faktisch gesicherte Anlage
36	78	Regensburger Straße		Nbg.-Gleißhammer	Regensburger Straße	6	1.602	Bahn	Bahn-Landwirtschaft	Eingeschränkt gesicherte Anlage
36	79	Komotauer Straße		Nbg.-Gleißhammer	Komotauer Straße	9	3.422	Bahn	Bahn-Landwirtschaft	Eingeschränkt gesicherte Anlage
36	80	Pastoriusstraße		Nbg.-Gleißhammer	Pastoriusstraße	17	6.414	Bahn	Bahn-Landwirtschaft	Eingeschränkt gesicherte Anlage

Karte	Nr.	Adresse	Bezirke und Vereine des Stadtverbandes	Unterbezirke der Bahn-Landwirtschaft	zusätzliche Bezeichnung	Parzellen	Fläche in m²	Eigentümer	Betreiber	Art der Anlage aus planungsrechtlicher Sicht
36	2	Bertastraße	KGV Goldbach e.V.		Anlage Bertastraße	50	12.811	Stadt Nürnberg	Stadtverband	Dauerkleingartenanlage
37	108	Gebersdorfer Straße Die Kleingartenanlage Nr. 108 - „Bahnhof Stein“ - wurde nach Redaktionsschluss aufgelassen.		Stein	Bahnhof Stein	10	1.098	Privat	Bahn-Landwirtschaft	Eingeschränkt gesicherte Anlage
37	29	Wallensteinstraße	KGV Luftige Höhe e.V.		Anlage Uffenheimer Straße	24	11.277	Stadt Nürnberg	Stadtverband	Faktisch gesicherte Anlage
38	31	Waldaustraße	KGV Waldau			84	25.506	Stadt Nürnberg	Stadtverband	Dauerkleingartenanlage
38	99	Hintere Marktstraße		Nbg.-Sandreuth		14	4.494	N-ERGIE	Bahn-Landwirtschaft	Faktisch gesicherte Anlage
38	98	Hintere Marktstraße		Nbg.-Sandreuth		103	21.425	Bahn	Bahn-Landwirtschaft	Faktisch gesicherte Anlage
39	22	Karlsruher Straße	KGV Südstadt e.V.		Karlsruher Straße	40	11.476	Stadt Nürnberg	Stadtverband	Faktisch gesicherte Anlage
40	14	Lutherplatz	KGV Lichtenhof e.V.		Lutherplatz	22	639	Stadt Nürnberg	Stadtverband	Faktisch gesicherte Anlage
40	13	Siegfriedstraße	KGV Lichtenhof e.V.		Siegfriedstraße	28	5.472	Stadt Nürnberg	Stadtverband	Faktisch gesicherte Anlage
40	12	Hermundurenstraße	KGV Lichtenhof e.V.		Hummelstein	34	7.324	Stadt Nürnberg	Stadtverband	Faktisch gesicherte Anlage
41	119	Forsterstraße			Gleisharfe	18	10.225	Privat	Sonstige	Faktisch gesicherte Anlage
41	23	Forsterstraße	KGV Südstadt e.V.		Forsterstraße	31	12.868	Stadt Nürnberg	Stadtverband	Faktisch gesicherte Anlage

Karte	Nr.	Adresse	Bezirke und Vereine des Stadtverbandes	Unterbezirke der Bahn-Landwirtschaft	zusätzliche Bezeichnung	Parzellen	Fläche in m²	Eigentümer	Betreiber	Art der Anlage aus planungsrechtlicher Sicht
41	114	Forsterstraße			Gleisdreieck Werderau e.V.	68	37.098	Stadt Nürnberg	Sonstige	Faktisch gesicherte Anlage
41	96	Rüsternweg		Nbg.-Rbf Ausfahrt	Anlage Werderau	34	5.980	Bahn	Bahn-Landwirtschaft	Eingeschränkt gesicherte Anlage
41	18	Maiacher Straße	KGV Gibitzenhof e.V.		Maiacher Straße	131	46.537	Freistaat Bayern	Stadtverband	Dauerkleingartenanlage
41	21	Spießstraße	KGV Südstadt e.V.		Spießstraße	30	13.597	Stadt Nürnberg	Stadtverband	Dauerkleingartenanlage
42	94	Nerzstraße		Nbg.-Rbf Ausfahrt	Hasenbuck	61	9.471	Privat	Bahn-Landwirtschaft	Faktisch gesicherte Anlage
43	107	Ingolstädter Straße		Nbg.-Südbahnhof	Dutzendteich	23	4.116	Bahn	Bahn-Landwirtschaft	Eingeschränkt gesicherte Anlage
44	100	Beuthener Straße		Nbg.-Dutzendteich		15	5.120	Bahn	Bahn-Landwirtschaft	Eingeschränkt gesicherte Anlage
45	67	Hans-Kalb-Straße	KGV Zeppelinfeld e.V.			652	194.928	Stadt Nürnberg	Stadtverband	Faktisch gesicherte Anlage
45	73	Beuthener Straße		Nbg.-Dutzendteich		109	36.332	Stadt Nürnberg	Bahn-Landwirtschaft	Faktisch gesicherte Anlage
45	74	Hans-Kalb-Straße		Nbg.-Dutzendteich	Stadionbad	99	28.246	Bahn	Bahn-Landwirtschaft	Faktisch gesicherte Anlage
46	25	Kuhweiherweg	KGV Kuhweiher e.V.		Marterlache	135	75.861	Stadt Nürnberg	Stadtverband	Faktisch gesicherte Anlage
46	28	Kuhweiherweg	KGV Ideal e.V.			202	82.327	Stadt Nürnberg	Stadtverband	Dauerkleingartenanlage

Karte	Nr.	Adresse	Bezirke und Vereine des Stadtverbandes	Unterbezirke der Bahn-Landwirtschaft	zusätzliche Bezeichnung	Parzellen	Fläche in m²	Eigentümer	Betreiber	Art der Anlage aus planungsrechtlicher Sicht
46	97	Werkvolkstraße		Nbg.-Reichelsdorf	Schulzentrum Südwest	29	11.172	Bahn	Bahn-Landwirtschaft	Faktisch gesicherte Anlage
47	19	Wacholderweg	KGV Wacholderweg e.V.			194	75.911	Freistaat Bayern	Stadtverband	Faktisch gesicherte Anlage
48	75	Finkenbrunn		Nbg.-Gartenstadt	Gartenstadt	197	97.202	Freistaat Bayern	Bahn-Landwirtschaft	Faktisch gesicherte Anlage
48	20	Finkenbrunn	KGV Finkenbrunn e.V.		Gartenstadt	183	92.559	Freistaat Bayern	Stadtverband	Faktisch gesicherte Anlage
49	91	Richard-Benzinger-Weg		Nbg.-Rbf Einfahrt		77	24.551	Bahn	Bahn-Landwirtschaft	Faktisch gesicherte Anlage
49	93	Brunecker Straße		Nbg.-Rbf Einfahrt		42	10.342	Bahn	Bahn-Landwirtschaft	Eingeschränkt gesicherte Anlage
49	92	Richard-Benzinger-Weg		Nbg.-Rbf Einfahrt		63	6.314	Bahn	Bahn-Landwirtschaft	Faktisch gesicherte Anlage
50	15	Münchener Straße	KGV Münchener Straße e.V.		Anlage Theo Friedrich	108	59.751	Freistaat Bayern	Stadtverband	Faktisch gesicherte Anlage
50	89	Klenzestraße		Nbg.-Rbf Einfahrt	Anlage III	74	28.014	Bahn	Bahn-Landwirtschaft	Faktisch gesicherte Anlage
50	88	Klenzestraße		Nbg.-Rbf Einfahrt		33	9.042	Bahn	Bahn-Landwirtschaft	Faktisch gesicherte Anlage
50	87	Friedrich-List-Weg		Nbg.-Rbf Einfahrt	Anlage Forst	33	9.287	Freistaat Bayern	Bahn-Landwirtschaft	Faktisch gesicherte Anlage
50	90	Klenzestraße		Nbg.-Rbf Einfahrt	Anlage III	83	15.481	Bahn	Bahn-Landwirtschaft	Faktisch gesicherte Anlage

Karte	Nr.	Adresse	Bezirke und Vereine des Stadtverbandes	Unterbezirke der Bahn-Landwirtschaft	zusätzliche Bezeichnung	Parzellen	Fläche in m²	Eigentümer	Betreiber	Art der Anlage aus planungsrechtlicher Sicht
51	17	Karwendelstraße	KGV Karwendelstraße e.V.		Laubenmuseum	144	18.498	Stadt Nürnberg	Stadtverband	Dauerkleingartenanlage
52	126	Fischbacher Hauptstraße			Interessengemeinschaft Holzstatt	58	7.827	Freistaat Bayern	Sonstige	Faktisch gesicherte Anlage
52	113	Brunner Straße			Fischbach	13	10.635	Stadt Nürnberg	Stadt	Dauerkleingartenanlage
52	112	Brunner Straße			Fischbach	32	14.933	Privat	Sonstige	Dauerkleingartenanlage
53	26	Wernfelser Straße	KGV Kuhweiher e.V.		Anlage Wernfelser Straße	17	6.883	Stadt Nürnberg / Freistaat Bayern	Stadtverband	Faktisch gesicherte Anlage
54	117	Fritz-Weidner-Straße			Fritz-Weidner-Straße	35	8.494	Privat	Sonstige	Dauerkleingartenanlage
55	24	Marthweg	KGV Königshof e.V.			492	241.083	Stadt Nürnberg	Stadtverband	Faktisch gesicherte Anlage
56	122	Schwanstetter Straße			KGV Knauersberg e.V.	50	44.621	Freistaat Bayern	Sonstige	Eingeschränkt gesicherte Anlage
57	27	Auf der Schanz	KGV Kuhweiher e.V.		Anlage Auf der Schanz	19	12.969	Stadt Nürnberg	Stadtverband	Faktisch gesicherte Anlage
58	111	Ellwanger Straße			KGV im Rednitzgrund Nürnberg-Katzwang	25	7.748	Stadt Nürnberg	Sonstige	Faktisch gesicherte Anlage
59	16	Schwanstetter Straße	KGV Bayernlinie e.V.		Worzeldorfer Lache	123	71.040	Freistaat Bayern	Stadtverband	Eingeschränkt gesicherte Anlage