
















Rahmenplan

Herausgeber: Stadt Nürnberg, Stadtplanungsamt




Handlungsfeld Freiraum

-  Platzneugestaltungen
-  Aufwertung des öffentlichen Raumes im Bereich der Nahversorgungszentren
-  Neugestaltung und Neugliederung von Straßenräumen
-  Neue Grün- und Spielflächen entwickeln
-  Modernisierung und Aufwertung von Spielplätzen
-  Neuerrichtung von Spiel- und Sportplätzen
-  Umgestaltung/Aufwertung kleinerer Grünflächen
-  Öffentliche Grünflächen
-  Nicht-öffentliche Grünflächen (Kleingartenanlage, Sportplatz)



Handlungsfeld Mobilität

-  Nachsteuern bei den neuen Bewohnerparkgebieten in Gibitzenhof und Rabus
-  Herausnahme von Straßen aus dem Hauptverkehrsnetz
-  Schaffung neuer Radwege
-  Bestehende Radwege
-  Prüfung von Standorten für Mobilitätsstationen
-  Potentialfläche für Beschäftigtenparkplätze



Handlungsfeld Wohnen

-  Modernisierung von Wohnblöcken
-  Sanierung von Hinterhofbereichen/Abstandsgrün (Hofentkernung, Begrünung)
-  Flächenpotentiale für alternative Wohnprojekte mobilisieren


Handlungsfeld Wirtschaft


-  Aufwertung von gewerblich/industriell genutzten Flächen
-  Gewerbliche Nachverdichtung

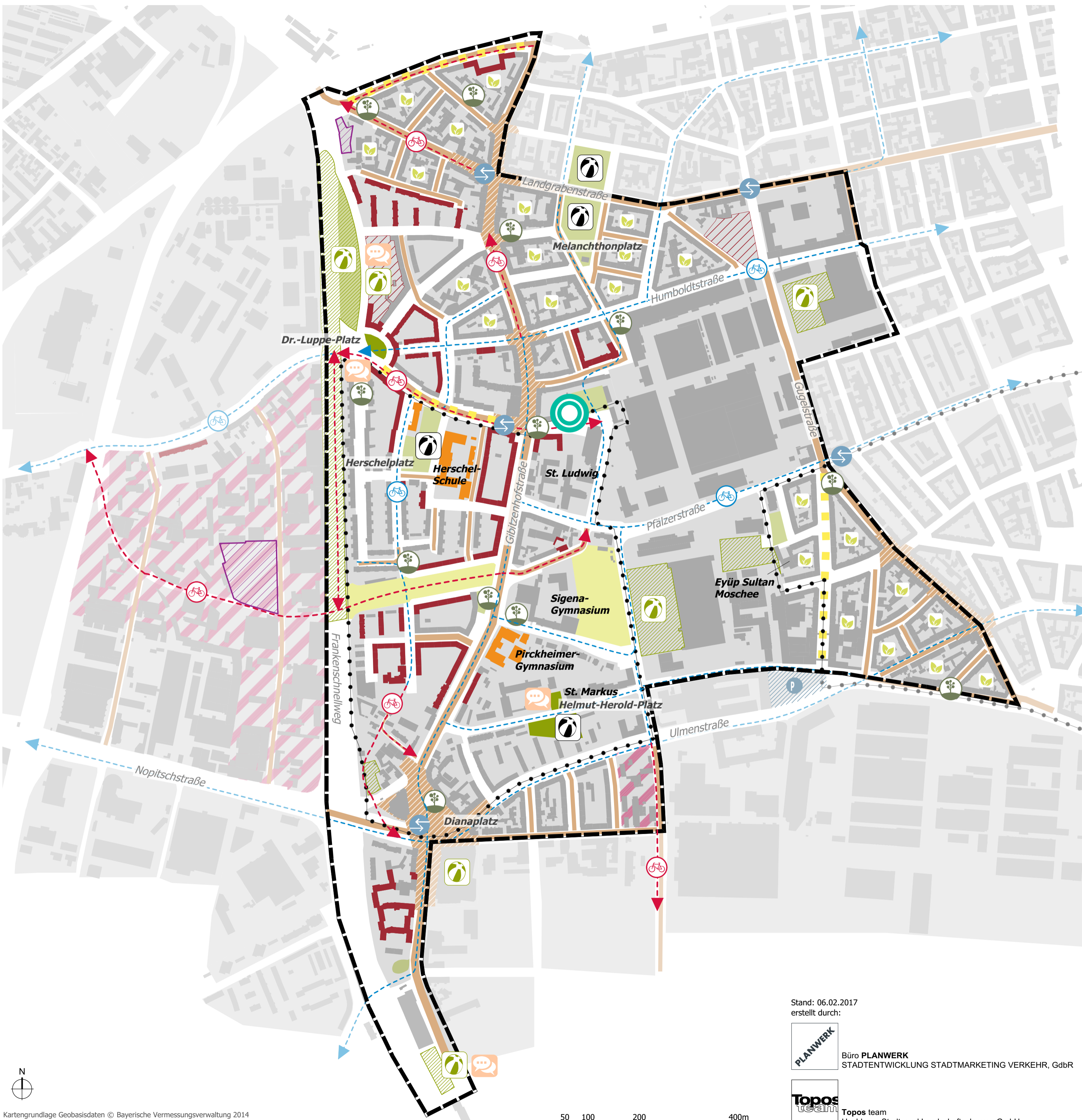
Handlungsfeld Kultur und Soziales

-  Modernisierung/Umbau von Gebäuden
 - Herschel-Areal
 - Pirckheimer-Gymnasium
-  Schaffung und Stärkung von Treffpunkten
 - SIGENA Stützpunkt Dr.-Luppe-Platz
 - Kulturcafé Helmut-Herold-Platz
 - Kinder- und Jugendhaus Volkmannstraße mit Aktivspielplatz
 - Jugendtreff Diana mit Aktionsfläche für Jugendliche südlich des Möbelhauses Dianastr. 92

Handlungsfeld Stadtteilkommunikation

-  Stadtteilzentrum als Kommunikationsort und Einrichtung eines Quartiermanagements als Initiator und Unterstützung von Projekten und Aktionen

-  Vorschlag Abgrenzung Stadterneuerungsgebiet/ Soziale-Stadt-Gebiet



Stand: 06.02.2017
erstellt durch:



Büro PLANWERK
STADTENTWICKLUNG STADTMARKETING VERKEHR, GdBR



Topos team
Hochbau-, Stadt- und Landschaftsplanung GmbH

