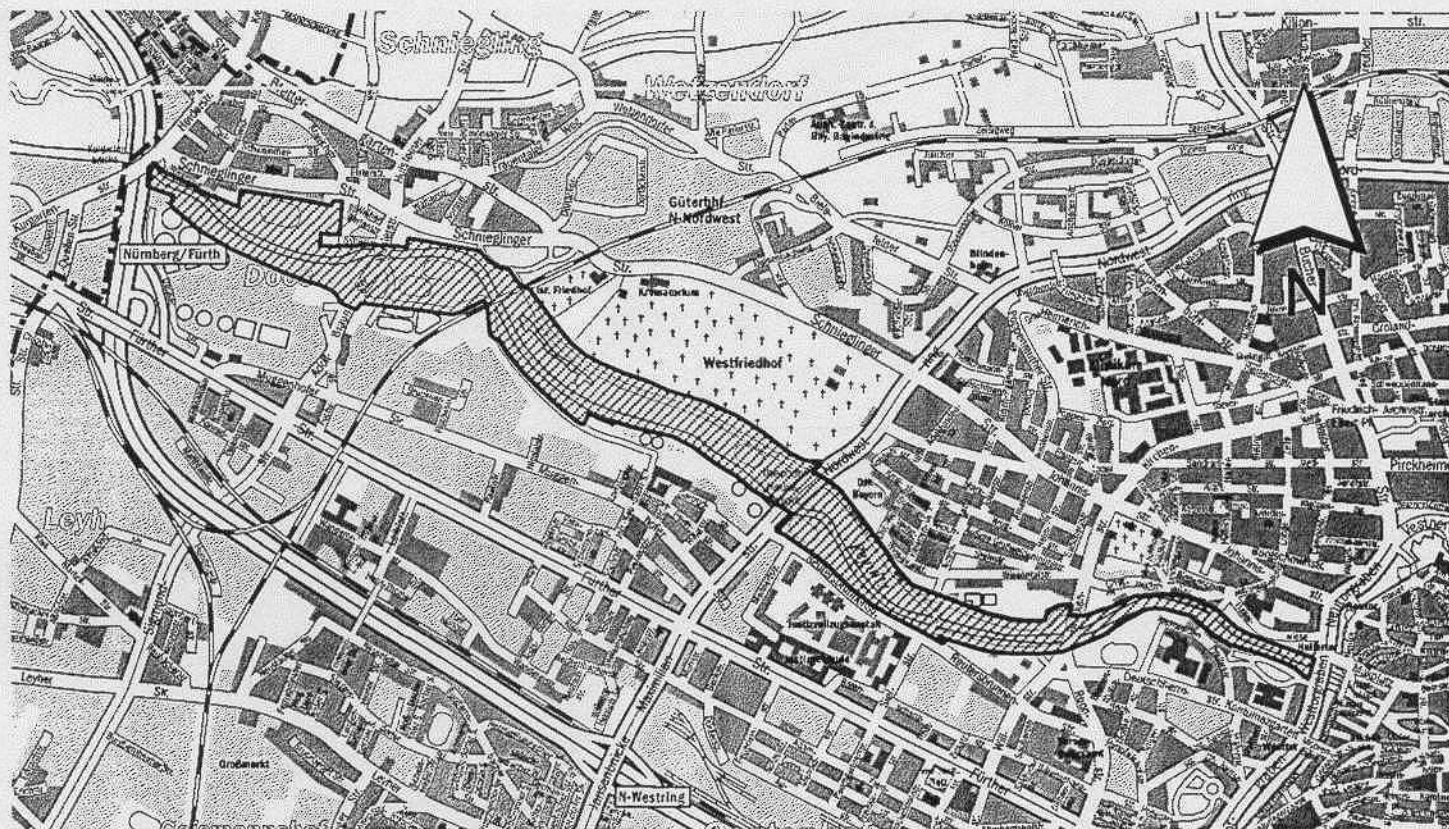





PEGNITZTALWEST  
LANDSCHAFTSRAUM DER PEGNITZ MIT IHREN HÄNGEN ZWISCHEN WESTTORGRABEN UND STADTGRENZE NÜRNBERG

GEMARKUNGEN: HÖFEN, SCHNIEGLING, WETZENDORF, KLEINWEIDENMÜHLE, ST. JOHANNIS, GOSTENHOF



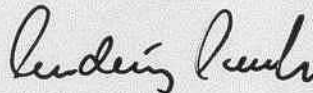
DIESE LANDSCHAFTSSCHUTZKARTE IST BESTANDTEIL DER VERORDNUNG ZUR FESTSETZUNG VON LANDSCHAFTS-  
SCHUTZGEBIETEN IM STADTGEBIET NÜRNBERG.

ZEICHENERKLÄRUNG :

-  LANDSCHAFTSSCHUTZGEBIET
-  STADTGRENZE
-  GEMARKUNGSGRENZE

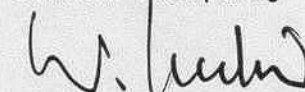
Die Verordnung wurde vom Stadtrat am  
31. Mai 2000 beschlossen.

Nürnberg, den 28. Juni 2000  
Stadt Nürnberg



Ludwig Scholz  
Oberbürgermeister

Für die Richtigkeit der Karte  
Nürnberg, den 21.02.2000  
Stadt Nürnberg  
Umweltamt -Umweltplanung-



Wolfgang Reuter  
Bereichsleiter