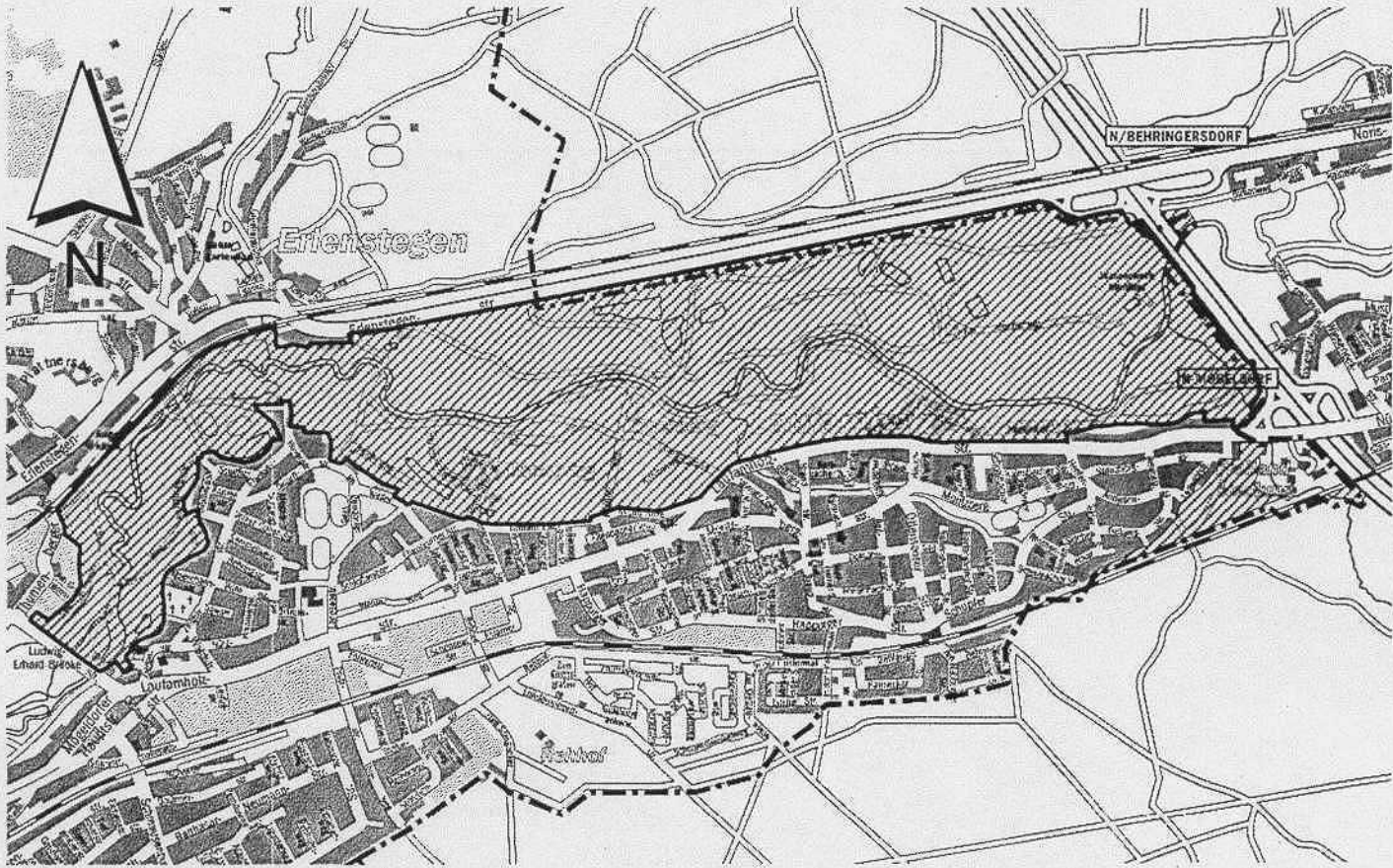





**PEGNITZTAL OST
 LANDSCHAFTSRAUM DER PEGNITZ MIT IHREN HÄNGEN,
 ZWISCHEN LUDWIG-ERHARD-BRÜCKE UND AUTOBAHN A3**

GEMARKUNGEN: ERLENSTEGEN, LAUFAMHOLZ, MÖGELDORF



**DIESE LANDSCHAFTSSCHUTZKARTE IST BESTANDTEIL DER VERORDNUNG ZUR FESTSETZUNG VON LANDSCHAFTS-
 SCHUTZGEBIETEN IM STADTGEBIET NÜRNBERG.**

ZEICHENERKLÄRUNG :

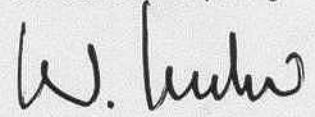
-  LANDSCHAFTSSCHUTZGEBIET
-  STADTGRENZE
-  GEMARKUNGSGRENZE

Die Verordnung wurde vom Stadtrat am
 31.Mai 2000 beschlossen.

Nürnberg, den 28. Juni 2000
 Stadt Nürnberg


 Ludwig Scholz
 Oberbürgermeister

Für die Richtigkeit der Karte
 Nürnberg, den 21.02.2000
 Stadt Nürnberg
 Umweltamt -Umweltplanung-


 Wolfgang Reuter
 Bereichsleiter

M 1 : 25000