

# LANDSCHAFTSSCHUTZKARTE NR. 5

## VERORDNUNG ZUR FESTSETZUNG VON LANDSCHAFTSSCHUTZGEBIETEN IM STADTGEBIET NÜRNBERG




### ANLAGE 5

REDNITZTAL MITTE  
LANDSCHAFTSRAUM DER REDNITZ MIT IHREN TERRASSENBEREICHEN, ZWISCHEN REDNITZSTRASSE IM NORDEN UND HALTEPUNKT REICHELSDORFER KELLER IM SÜDEN.

GEMARKUNGEN: EIBACH, MÜHLHOF, KATZWANG, REICHELSDORF, RÖTHENBACH B. SCHW.

DIESE LANDSCHAFTSSCHUTZKARTE IST BESTANDTEIL DER VERORDNUNG ZUR FESTSETZUNG VON LANDSCHAFTSSCHUTZGEBIETEN IM STADTGEBIET NÜRNBERG.

#### ZEICHENERKLÄRUNG :

-  LANDSCHAFTSSCHUTZGEBIET
-  STADTGRENZE
-  GEMARKUNGSGRENZE

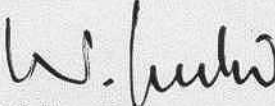
M 1 : 25000

Die Verordnung wurde vom Stadtrat am 31. Mai 2000 beschlossen.

Nürnberg, den 28. Juni 2000  
Stadt Nürnberg

  
Ludwig Scholz  
Oberbürgermeister

Für die Richtigkeit der Karte  
Nürnberg, den 21.02.2000  
Stadt Nürnberg  
Umweltamt -Umweltplanung-

  
Wolfgang Reuter  
Bereichsleiter

