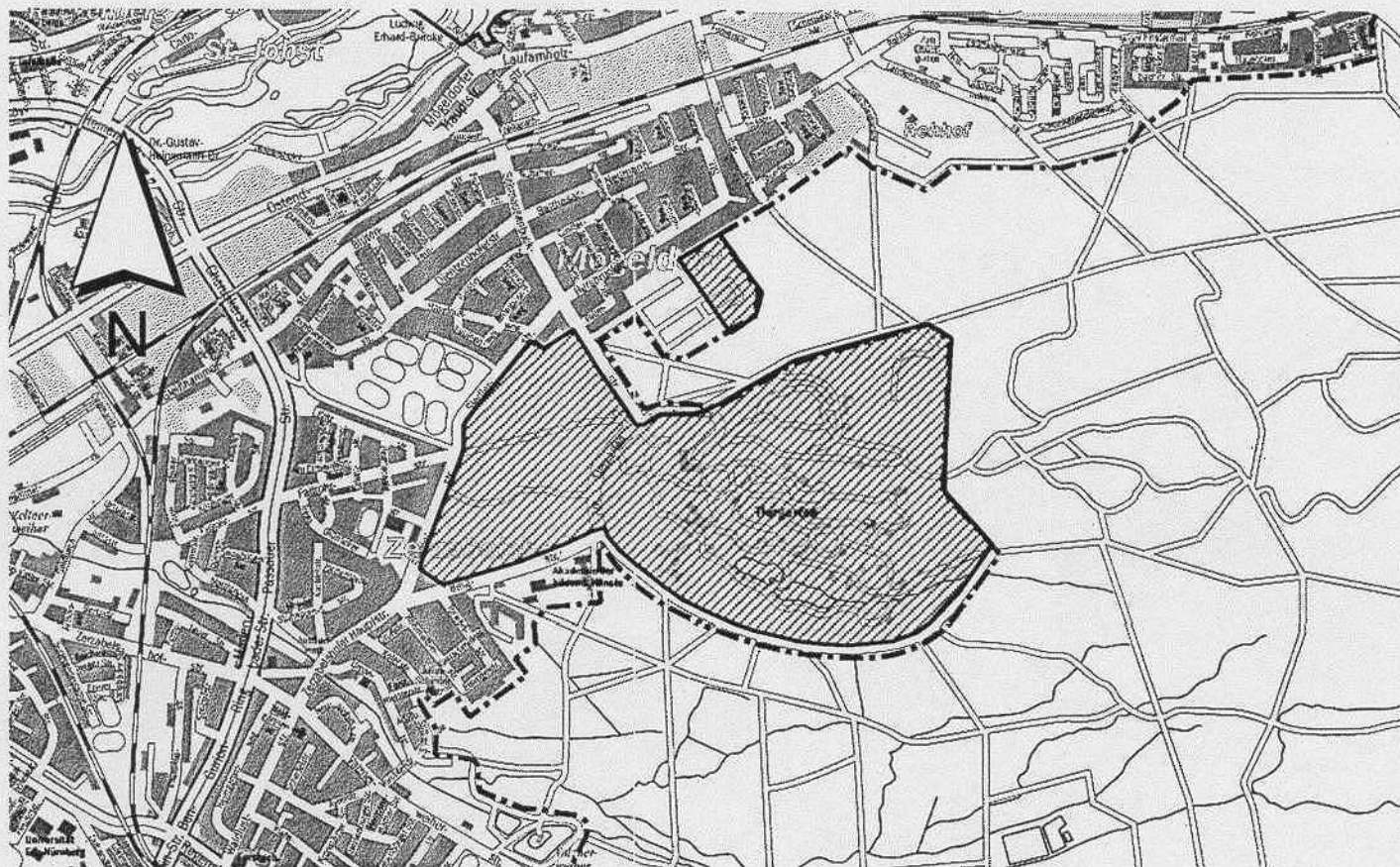





SCHAUSENBUCK
LANDSCHAFTSRAUM MIT TIERGARTEN UND UMGEBENDEN WALDGEBIETEN

GEMARKUNGEN: MÖGELDORF



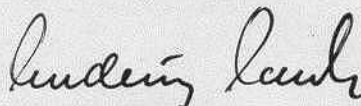
DIESE LANDSCHAFTSSCHUTZKARTE IST BESTANDTEIL DER VERORDNUNG ZUR FESTSETZUNG VON LANDSCHAFTSSCHUTZGEBIETEN IM STADTGEBIET NÜRNBERG.

ZEICHENERKLÄRUNG :

-  LANDSCHAFTSSCHUTZGEBIET
-  STADTGRENZE
-  GEMARKUNGSGRENZE

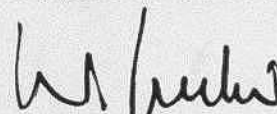
Die Verordnung wurde vom Stadtrat am
31. Mai 2000 beschlossen.

Nürnberg, den 28. Juni 2000
Stadt Nürnberg



Ludwig Scholz
Oberbürgermeister

Für die Richtigkeit der Karte
Nürnberg, den 21.02.2000
Stadt Nürnberg
Umweltamt -Umweltplanung-



Wolfgang Rauter
Bereichsleiter