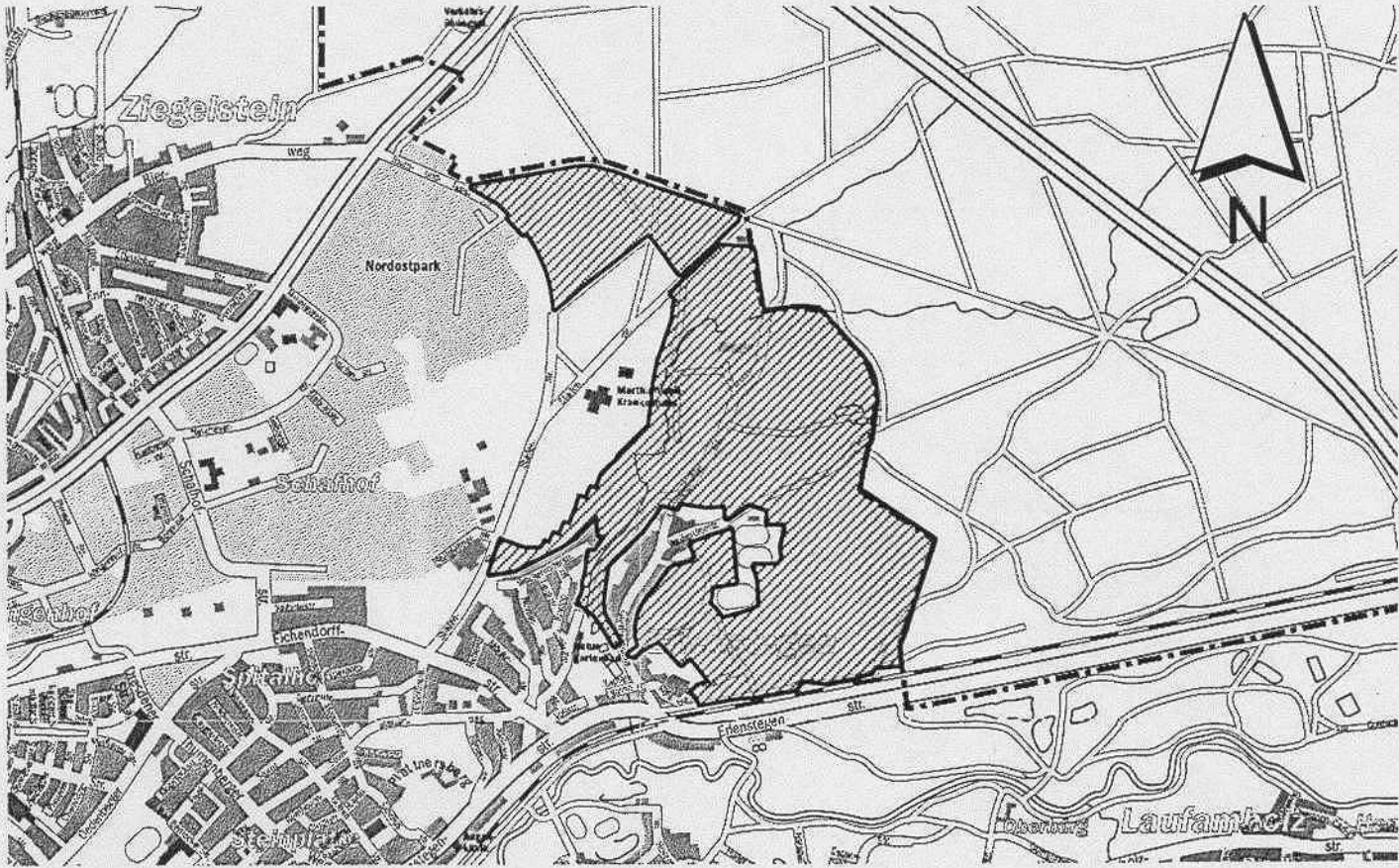





TIEFGRABEN-KOHLBUCK
LANDSCHAFTSRAUM ZWISCHEN DER ERLENSTEGENSTRASSE IM SÜDEN
UND DER STADTGRENZE IM NORDEN UND OSTEN

GEMARKUNGEN: ERLENSTEGEN



DIESE LANDSCHAFTSSCHUTZKARTE IST BESTANDTEIL DER VERORDNUNG ZUR FESTSETZUNG VON LANDSCHAFTS-
SCHUTZGEBIETEN IM STADTGEBIET NÜRNBERG.

ZEICHENERKLÄRUNG :

-  LANDSCHAFTSSCHUTZGEBIET
-  STADTGRENZE
-  GEMARKUNGSGRENZE

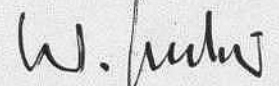
M 1 : 25000

Die Verordnung wurde vom Stadtrat am
31.Mai 2000 beschlossen.

Nürnberg, den 28. Juni 2000
Stadt Nürnberg


Ludwig Scholz
Oberbürgermeister

Für die Richtigkeit der Karte
Nürnberg, den 21.02.2000
Stadt Nürnberg
Umweltamt -Umweltplanung-


Wolfgang Reuter
Bereichsleiter