

LANDSCHAFTSSCHUTZGEBIETSKARTE NR. 8.1

VERORDNUNG ZUR ÄNDERUNG DER VERORDNUNG ZUR FESTSETZUNG
VON LANDSCHAFTSSCHUTZGEBIETEN IM STADTGEBIET NÜRNBERG



ANLAGE 8.1

KRAFTSHOFER FORST
LANDSCHAFTSRAUM UM BUCHENBÜHL, ZIEGELSTEIN UND
NÖRDLICH DES FLUGHAFENS.

GEMARKUNGEN: BUCH, ERLENSTEGEN, ZIEGELSTEIN,
GROSSREUTH h.d.V.

DIESE LANDSCHAFTSSCHUTZKARTE IST BESTANDTEIL DER ÄNDERUNG
DER VERORDNUNG ZUR FESTSETZUNG VON LANDSCHAFTSSCHUTZGEBIETEN
IM STADTGEBIET NÜRNBERG

ZEICHENERKLÄRUNG :


-  LANDSCHAFTSSCHUTZGEBIET
-  STADTGRENZE
-  GEMARKUNGSGRENZE

Die Verordnung wurde vom Stadtrat am
20. Juli 2005 beschlossen.

Nürnberg, den 22. Juli 2005
Stadt Nürnberg


Dr. Ulrich Maly

Für die Richtigkeit der Karte
Nürnberg, den 21.04.2005
Stadt Nürnberg
Umweltamt -Umweltplanung-


Wolfgang Reuter
Bereichsleiter

