

LANDSCHAFTSSCHUTZKARTE NR. 9

VERORDNUNG ZUR FESTSETZUNG VON LANDSCHAFTSTEILEN IM STADTGEBIET NÜRNBERG




ANLAGE 9

GRÜNDLACHTAL
LANDSCHAFTSRAUM DER GRÜNDLACH MIT IHREN NEBENGRÄBEN ZWISCHEN DER AUTOBAHN A 73
IM WESTEN, DER STADTGRENZE IM NORDEN, OSTEN UND SÜDWESTEN DER WÜRZBURGER STRASSE
UND NEUNHOF IM SÜDEN

GEMARKUNGEN: NEUNHOF, BOXDORF,
GROSSGRÜNDLACH


DIESE LANDSCHAFTSSCHUTZKARTE IST BESTANDTEIL DER VERORDNUNG ZUR FESTSETZUNG VON
LANDSCHAFTSSCHUTZGEBIETEN IM STADTGEBIET NÜRNBERG.

ZEICHENERKLÄRUNG :

-  LANDSCHAFTSSCHUTZGEBIET
-  STADTGRENZE
-  GEMARKUNGSGRENZE

Die Verordnung wurde vom Stadtrat am
31.Mai 2000 beschlossen.

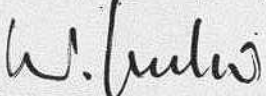
Nürnberg, den 28. Juni 2000
Stadt Nürnberg



Ludwig Scholz
Oberbürgermeister

M 1 : 25000

Für die Richtigkeit der Karte
Nürnberg, den 21.02.2000
Stadt Nürnberg
Umweltamt -Umweltplanung-



Wolfgang Reuter
Bereichsleiter

