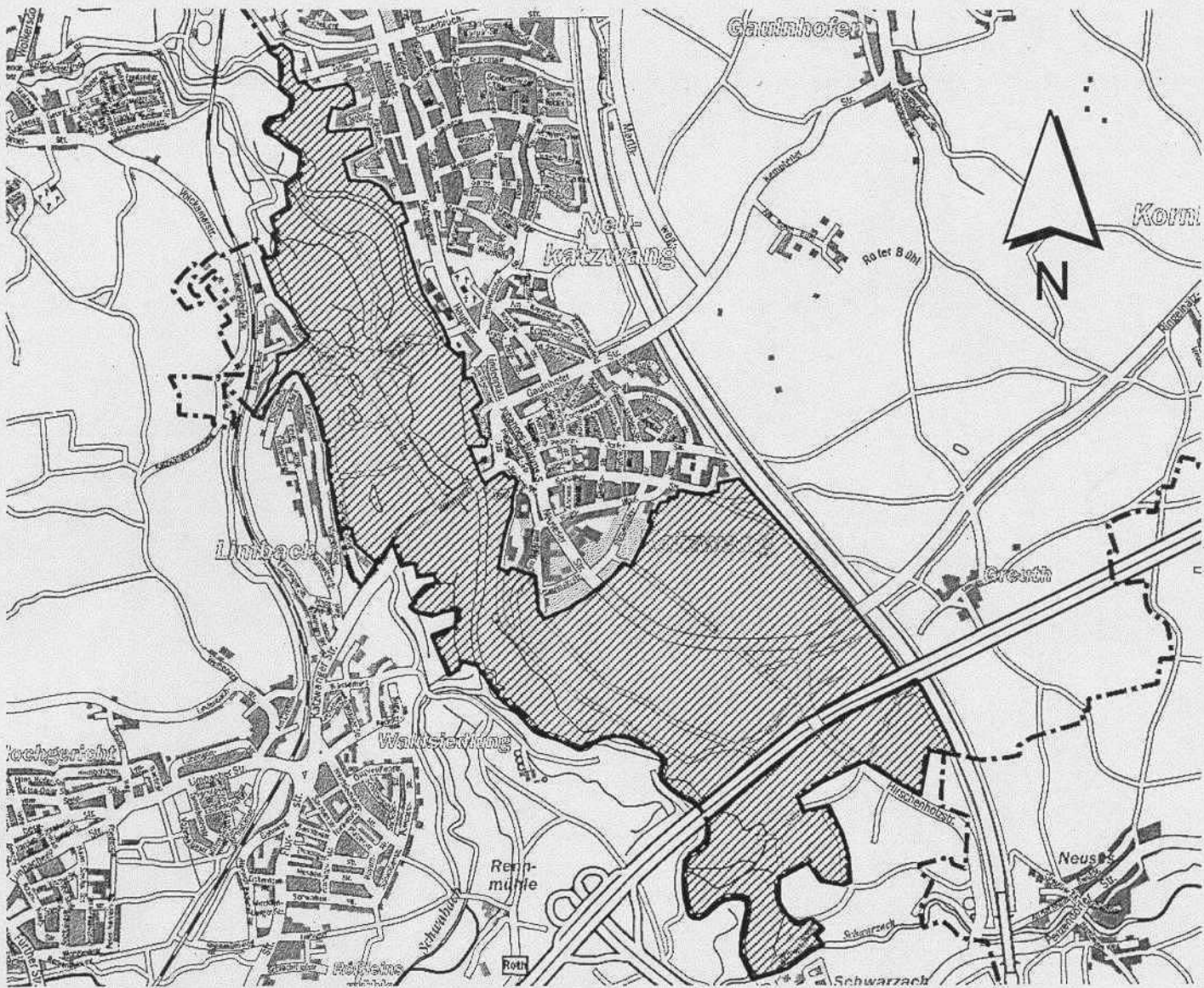





**REDNITZTAL SÜD**  
**LANDSCHAFTSRAUM DER REDNITZ MIT IHREN TERRASSENBEREICHEN,**  
**ZWISCHEN TIZIANSTRASSE IM NORDEN UND DER SCHWARZACH IM SÜDEN**  
**SOWIE GEBIETE ZWISCHEN REDNITZ UND MAIN-DONAU-KANAL**

**GEMARKUNGEN: KATZWANG, KORNBURG**



**DIESE LANDSCHAFTSSCHUTZKARTE IST BESTANDTEIL DER VERORDNUNG ZUR FESTSETZUNG VON LANDSCHAFTSSCHUTZGEBIETEN IM STADTGEBIET NÜRNBERG.**

**ZEICHENERKLÄRUNG :**

-  **LANDSCHAFTSSCHUTZGEBIET**
-  **STADTGRENZE**
-  **GEMARKUNGSGRENZE**

Die Verordnung wurde vom Stadtrat am 31. Mai 2000 beschlossen.

Für die Richtigkeit der Karte Nürnberg, den 21.02.2000  
 Stadt Nürnberg  
 Umweltamt -Umweltplanung-

Nürnberg, den 28. Juni 2000  
 Stadt Nürnberg

  
 Wolfgang Reuter  
 Bereichsleiter

  
 Ludwig Scholz  
 Oberbürgermeister

M 1 : 25000