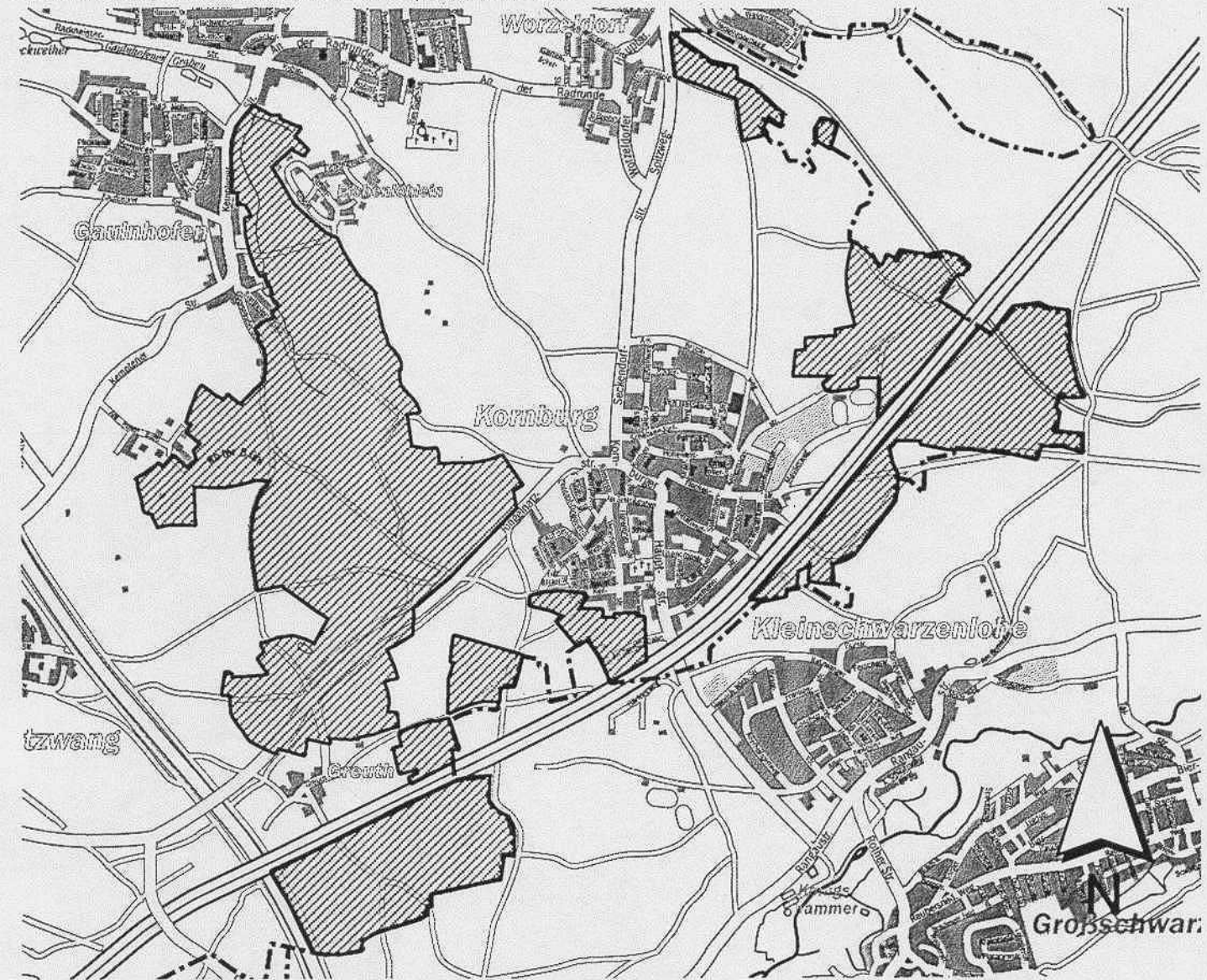





KORNBURG
LANDSCHAFTSRAUM UM KORNBURG ZWISCHEN GAULNHOFEN IM NORDWESTEN, KATZWANG IM WESTEN
UND DER STADTGRENZE IM SÜDEN UND OSTEN

GEMARKUNGEN: KATZWANG, KORNBURG, WORZELDORF



**DIESE LANDSCHAFTSSCHUTZKARTE IST BESTANDTEIL DER VERORDNUNG ZUR FESTSETZUNG VON LANDSCHAFTS-
SCHUTZGEBIETEN IM STADTGEBIET NÜRNBERG.**

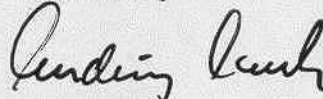
ZEICHENERKLÄRUNG :

-  LANDSCHAFTSSCHUTZGEBIET
-  STADTGRENZE
-  GEMARKUNGSGRENZE

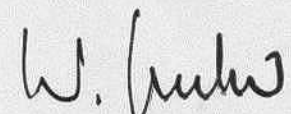
Die Verordnung wurde vom Stadtrat am
31. Mai 2000 beschlossen.

Für die Richtigkeit der Karte
Nürnberg, den 21.02.2000
Stadt Nürnberg
Umweltamt - Umweltplanung-

Nürnberg, den 28. Juni 2000
Stadt Nürnberg



Ludwig Scholz
Oberbürgermeister


Wolfgang Reiter
Bereichsleiter