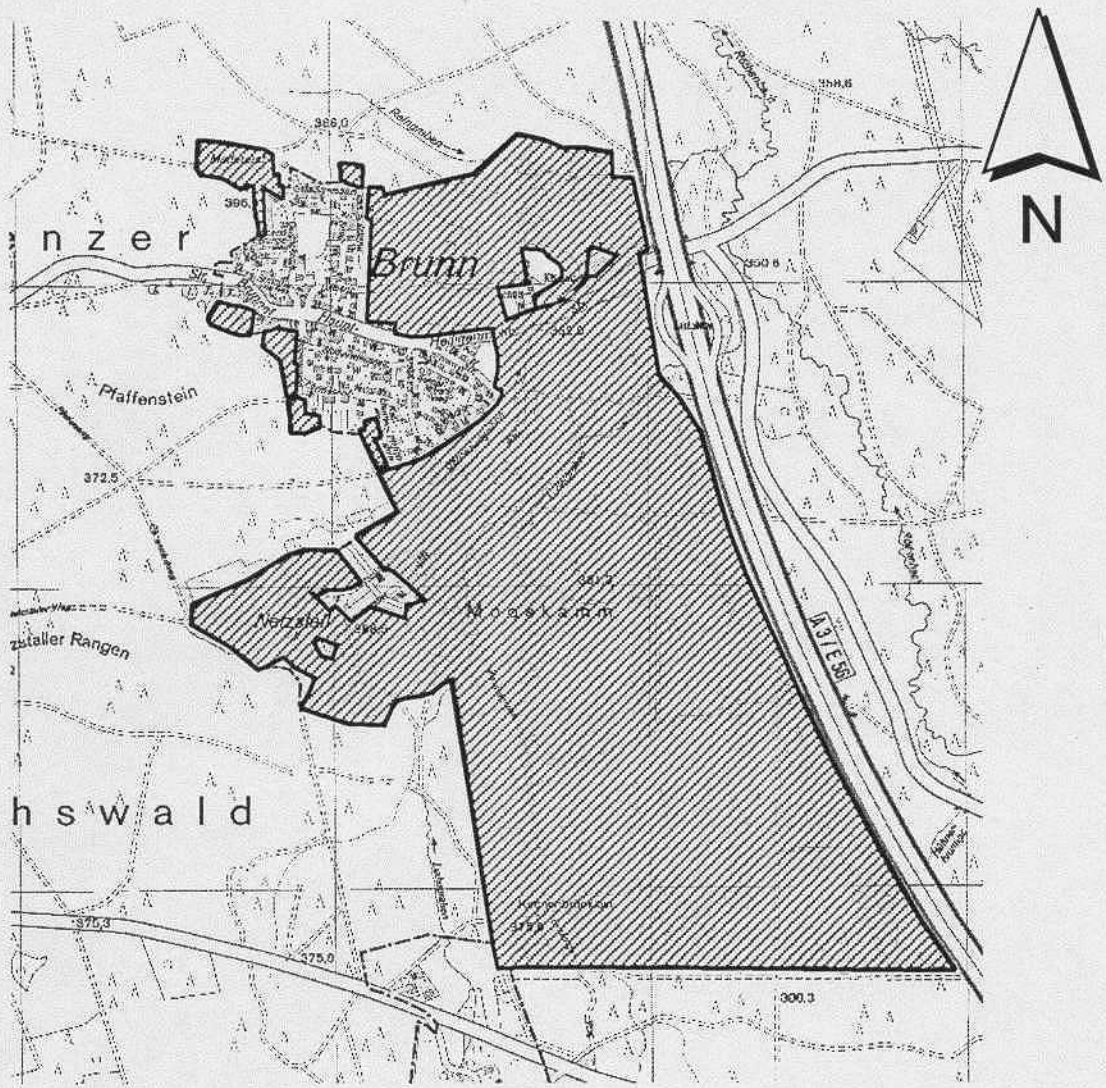


BRUNN-NETZSTALL
LANDSCHAFTSRAUM UM BRUNN UND NETZSTALL

GEMARKUNG: BRUNN



DIESE LANDSCHAFTSSCHUTZKARTE IST BESTANDTEIL DER VERORDNUNG ZUR FESTSETZUNG VON LANDSCHAFTSSCHUTZGEBIETEN IM STADTGEBIET NÜRNBERG.

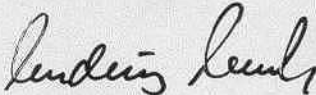
ZEICHENERKLÄRUNG :

-  LANDSCHAFTSSCHUTZGEBIET
-  STADTGRENZE
-  GEMARKUNGSGRENZE

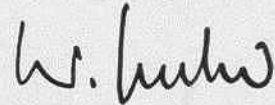
Die Verordnung wurde vom Stadtrat am 31. Mai 2000 beschlossen.

Für die Richtigkeit der Karte
Nürnberg, den 21.02.2000
Stadt Nürnberg
Umweltamt -Umweltplanung-

Nürnberg, den 28. Juni 2000
Stadt Nürnberg



Ludwig Scholz
Oberbürgermeister



Wolfgang Reuter
Bereichsleiter

M 1 : 25000