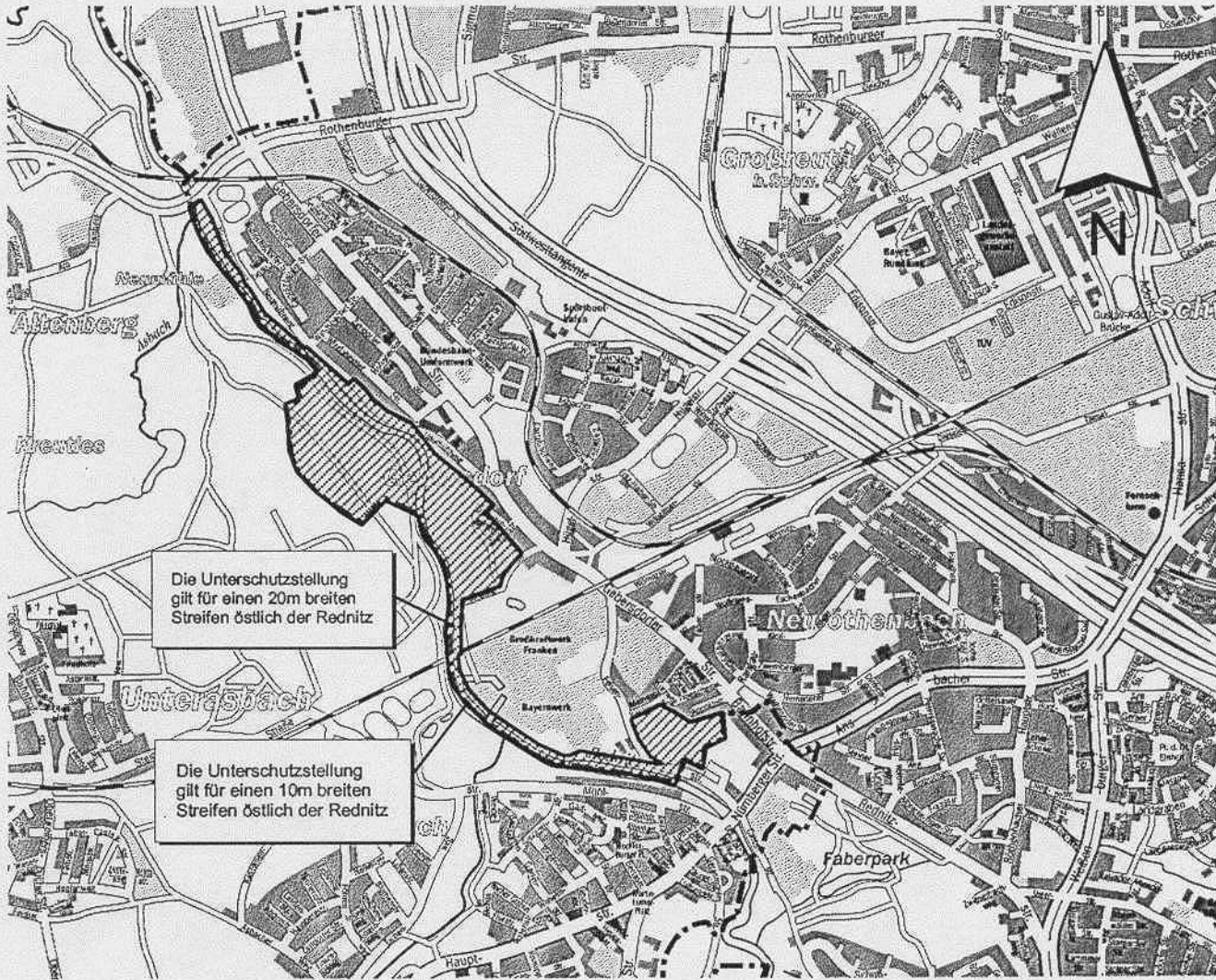





REDNITZTAL NORD
 LANDSCHAFTSRAUM DER REDNITZ ZWISCHEN ROTHENBURGER STRASSE IM NORDEN UND
 DER STADTGRENZE IM SÜDEN

GEMARKUNG: GROSSREUTH b. SCHWEINAU



DIESE LANDSCHAFTSSCHUTZKARTE IST BESTANDTEIL DER VERORDNUNG ZUR FESTSETZUNG VON LANDSCHAFTS-
 SCHUTZGEBIETEN IM STADTGEBIET NÜRNBERG.

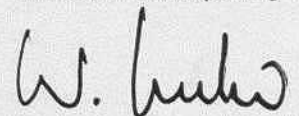
ZEICHENERKLÄRUNG :

-  LANDSCHAFTSSCHUTZGEBIET
-  STADTGRENZE
-  GEMARKUNGSGRENZE

Die Verordnung wurde vom Stadtrat am
 31.Mai 2000 beschlossen.

Für die Richtigkeit der Karte
 Nürnberg, den 21.02.2000
 Stadt Nürnberg
 Umweltamt -Umweltplanung-

Nürnberg, den 28. Juni 2000
 Stadt Nürnberg


 Wolfgang Reuter
 Bereichsleiter


 Ludwig Scholz
 Oberbürgermeister

M 1 : 25000