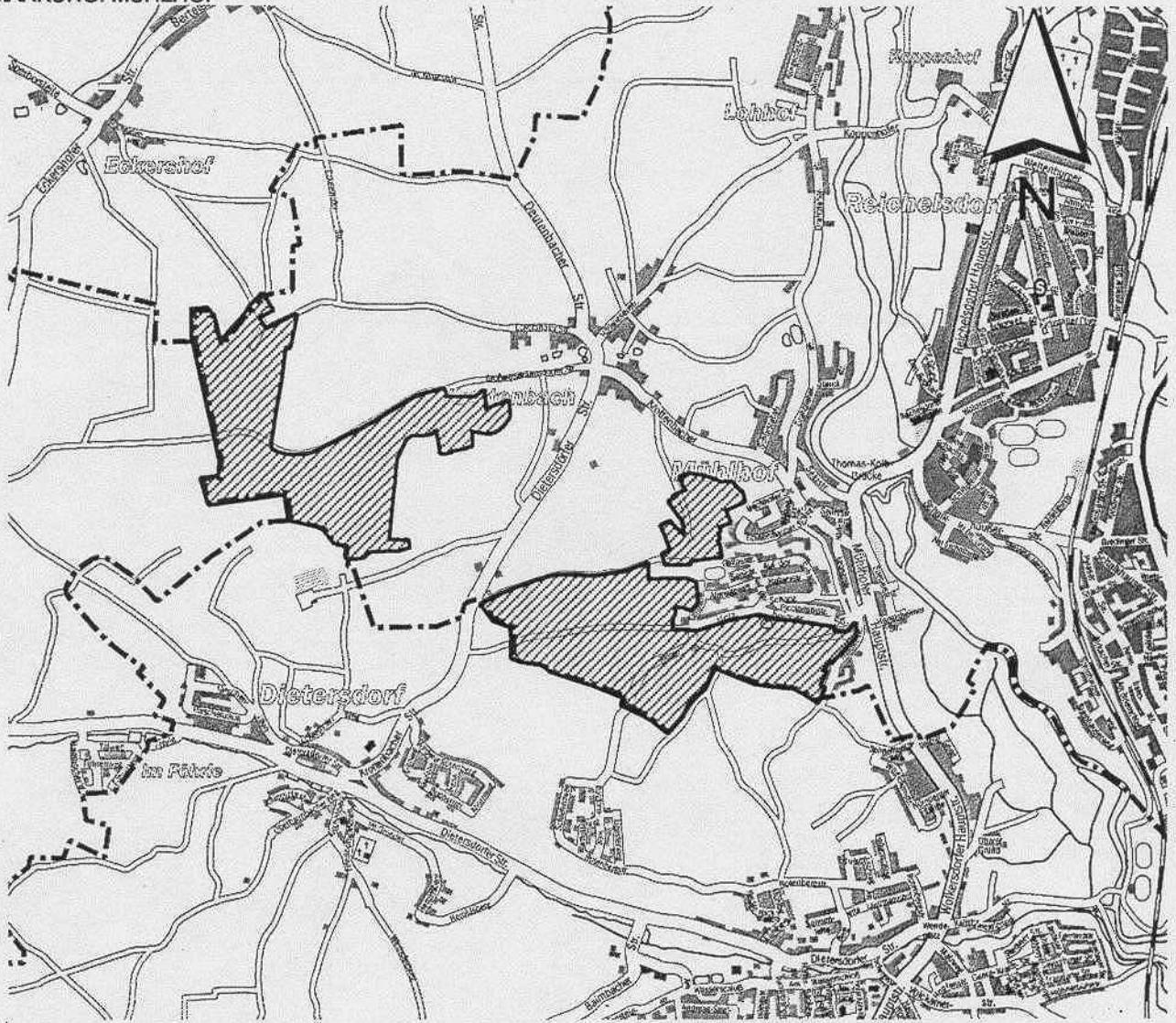



HOLZHEIM - KROTTENBACH
LANDSCHAFTSRAUM SÜDWESTLICH UND WESTLICH VON KROTTENBACH UND UM HOLZHEIM

GEMARKUNG: MÜHLHOF



DIESE LANDSCHAFTSSCHUTZKARTE IST BESTANDTEIL DER VERORDNUNG ZUR FESTSETZUNG VON LANDSCHAFTS-
SCHUTZGEBIETEN IM STADTGEBIET NÜRNBERG.

ZEICHENERKLÄRUNG :

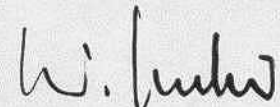
-  LANDSCHAFTSSCHUTZGEBIET
-  STADTGRENZE
-  GEMARKUNGSGRENZE

Die Verordnung wurde vom Stadtrat am
31. Mai 2000 beschlossen.

Für die Richtigkeit der Karte
Nürnberg, den 21.02.2000
Stadt Nürnberg
Umweltamt -Umweltplanung-

Nürnberg, den 28. Juni 2000
Stadt Nürnberg


Ludwig Scholz
Oberbürgermeister


Wolfgang Reuter
Bereichsleiter

M 1 : 25000