





Anlage 3  
**NATURSCHUTZGEBIETSKARTE**  
 zur Verordnung über das Naturschutzgebiet  
**Pegnitztal Ost**  
 in der Stadt Nürnberg  
 vom 30.11.2018  
 (Verzeichnis der Naturschutzgebiete beim  
 Bayerischen Landesamt für Umweltschutz Nr. 500.067)

-  Naturschutzgebiet
-  SPA-Gebiet „Nürnberger Reichswald“ DE 6533-471
-  FFH-Gebiet
- nördliches FFH-Gebiet: „Wasserwerk Erlenstegen“ DE 6532-371
- südliches FFH-Gebiet: „Tiergarten Nürnberg mit Schmausenbuck“ DE 6532-372

Maßstab M 1:25 000  
 Kartengrundlage:  
 Geobasisdaten: © Bayerische Vermessungsverwaltung 2018  
 (www.geodaten.bayern.de)

Ansbach, 30.11.2018  
 Regierung von Mittelfranken  
  
 Dr. Bauer  
 Regierungspräsident