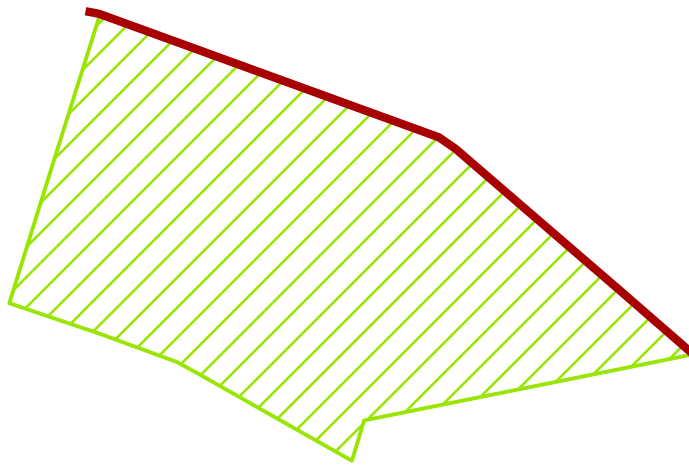


# KARTE ZUR BEWEIDUNGSVERORDNUNG 2: REHHOF WEST

VERORDNUNG ÜBER DEN SCHUTZ DER BEWEIDUNG IM STADTGEBIET NÜRNBERG

ANLAGE 2


GEMARKUNG: LAUFAMHOLZ




DIESE KARTE IST BESTANDTEIL DER VERORDNUNG ÜBER DEN SCHUTZ DER BEWEIDUNG  
IM STADTGEBIET NÜRNBERG

ZEICHENERKLÄRUNG:

 Geltungsbereich

 Wege gemäß § 2 BewVO

 Stadtgrenze

0 50 100 150  
Meter

Maßstab: 1:2.500

Geobasisdaten:  
© Stadt Nürnberg 2022

Die Verordnung wurde vom Stadtrat  
am 15. März 2023 beschlossen.

Nürnberg, den 17. März 2023  
Stadt Nürnberg

gez. Marcus König

Marcus König  
Oberbürgermeister

Für die Richtigkeit der Karte  
Nürnberg, den 20.12.2022

Stadt Nürnberg  
Umweltamt

gez. Köppel

Dr. Klaus Köppel  
Amtsleitung