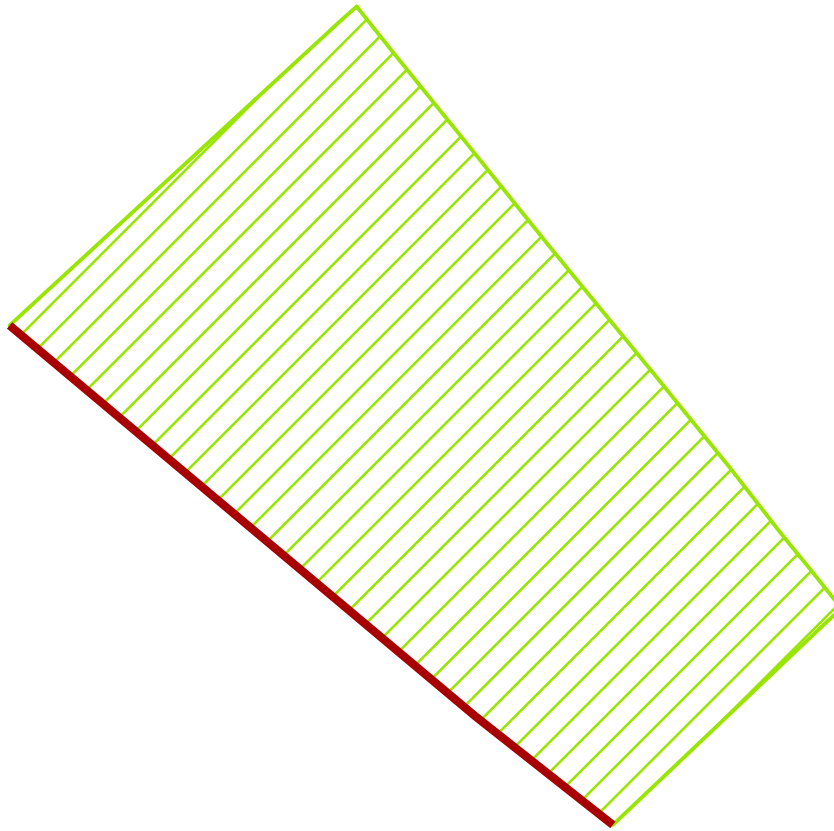


KARTE ZUR BEWEIDUNGSVERORDNUNG 5: GLEIWITZER STRASSE NORD

VERORDNUNG ÜBER DEN SCHUTZ DER BEWEIDUNG IM STADTGEBIET NÜRNBERG

ANLAGE 5


GEMARKUNG: LANGWASSER




DIESE KARTE IST BESTANDTEIL DER VERORDNUNG ÜBER DEN SCHUTZ DER BEWEIDUNG
IM STADTGEBIET NÜRNBERG

ZEICHENERKLÄRUNG:

 Geltungsbereich

 Wege gemäß § 2 BewVO

 Stadtgrenze

0 50 100 150 Meter

Maßstab: 1:2.500

Geobasisdaten:
© Stadt Nürnberg 2022

Die Verordnung wurde vom Stadtrat
am 15. März 2023 beschlossen.

Nürnberg, den 17. März 2023
Stadt Nürnberg

gez. Marcus König

Marcus König
Oberbürgermeister

Für die Richtigkeit der Karte
Nürnberg, den 20.12.2022

Stadt Nürnberg
Umweltamt

gez. Köppel

Dr. Klaus Köppel
Amtsleitung