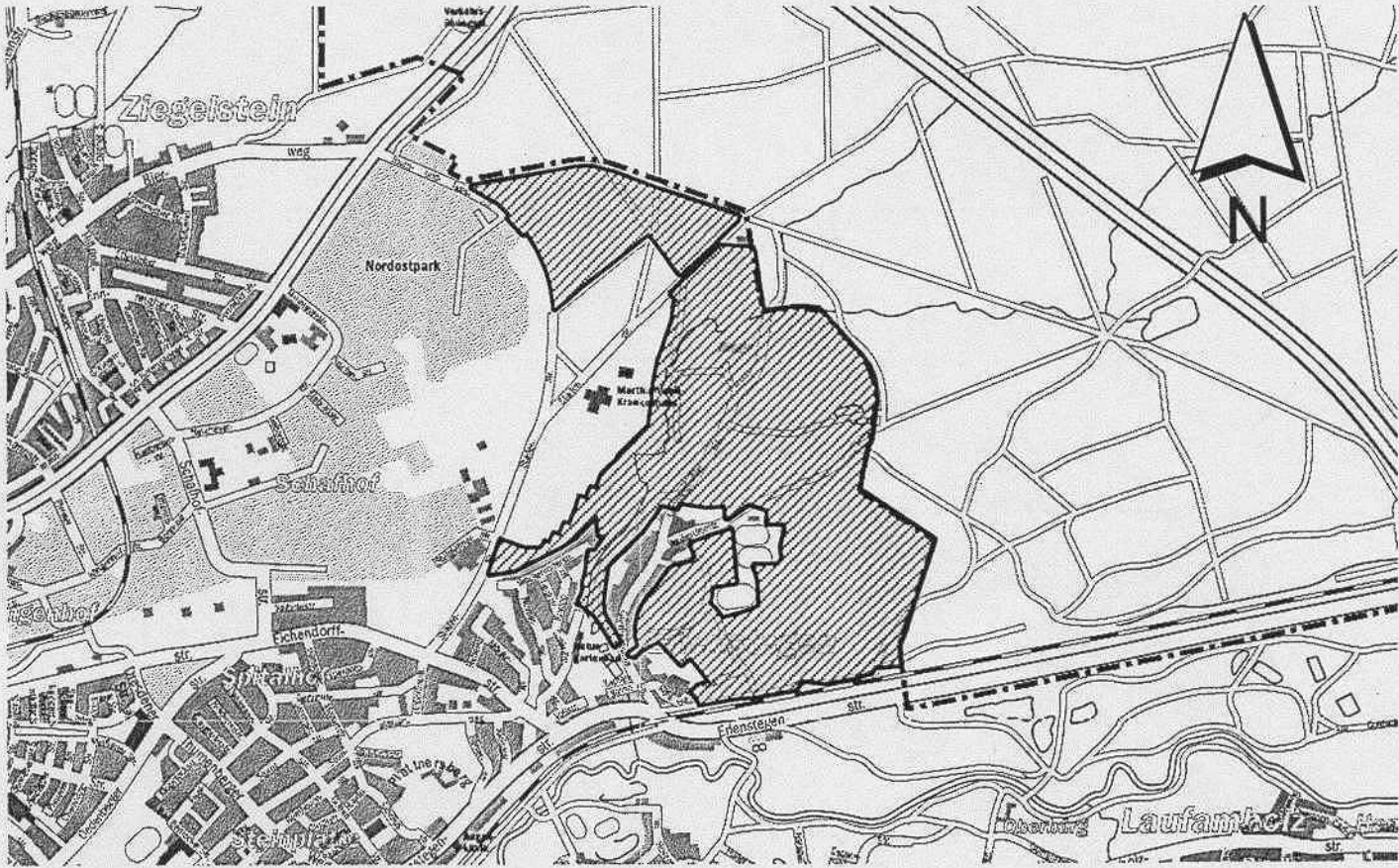





TIEFGRABEN-KOHLBUCK  
LANDSCHAFTSRAUM ZWISCHEN DER ERLENSTEGENSTRASSE IM SÜDEN  
UND DER STADTGRENZE IM NORDEN UND OSTEN

GEMARKUNGEN: ERLENSTEGEN



DIESE LANDSCHAFTSSCHUTZKARTE IST BESTANDTEIL DER VERORDNUNG ZUR FESTSETZUNG VON LANDSCHAFTS-  
SCHUTZGEBIETEN IM STADTGEBIET NÜRNBERG.

ZEICHENERKLÄRUNG :

-  LANDSCHAFTSSCHUTZGEBIET
-  STADTGRENZE
-  GEMARKUNGSGRENZE

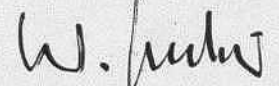
M 1 : 25000

Die Verordnung wurde vom Stadtrat am  
31.Mai 2000 beschlossen.

Nürnberg, den 28. Juni 2000  
Stadt Nürnberg

  
Ludwig Scholz  
Oberbürgermeister

Für die Richtigkeit der Karte  
Nürnberg, den 21.02.2000  
Stadt Nürnberg  
Umweltamt -Umweltplanung-

  
Wolfgang Reuter  
Bereichsleiter