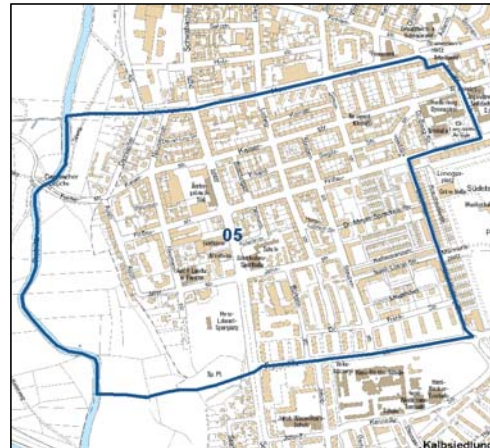
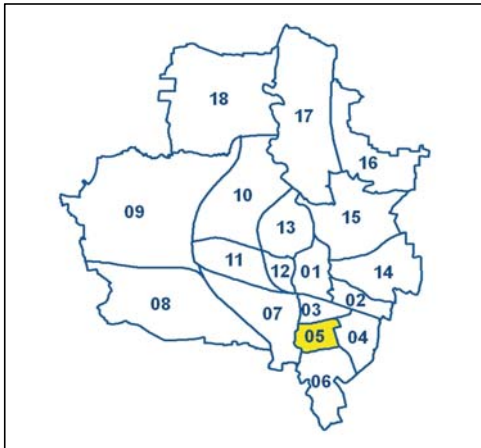


Bezirksdatenblatt Fürth 2015

Statistischer Bezirk: 05 Südliche Südstadt



	Bezirk	Gesamtstadt
Fläche in ha	89	6 335
Bevölkerung ¹⁾	9 872	126 405
Einwohner je ha	111	20

1) Einwohner mit Hauptwohnung in Fürth (Melderegister 31.12.2015)

Einwohner nach Geschlecht	Bezirk		Stadt	
	Zahl	%	Zahl	%
männlich	4 675	47,4	49,2	
weiblich	5 197	52,6	50,8	
zusammen	9 872	100,0	100,0	

Stand: 31.12.2015

Einwohner nach Altersgruppen	Bezirk		Stadt	
	Zahl	%	Zahl	%
0 - 5 Jahre	579	5,9	5,5	
6 - 14 Jahre	779	7,9	7,4	
15 - 64 Jahre	6 727	68,1	68,7	
ab 65 Jahre	1 787	18,1	18,3	

Stand: 31.12.2015

Einwohner nach Nationalität	Bezirk		Stadt	
	Zahl	%	Zahl	%
Deutsche	8 018	81,2	82,1	
Ausländer	1 854	18,8	17,9	
darunter aus der EU	875	8,9 ²⁾	9,5 ²⁾	
darunter aus der Türkei	488	4,9 ²⁾	3,6 ²⁾	

2) Anteil an der Bevölkerung insgesamt

Stand: 31.12.2015

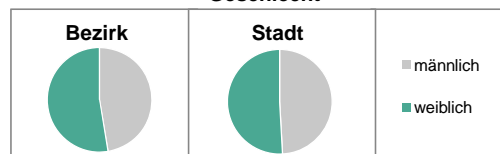
Einwohner nach Familienstand	Bezirk		Stadt	
	Zahl	%	Zahl	%
ledig	4 260	43,2	41,4	
verheiratet	3 836	38,9	43,0	
verwitwet	703	7,1	6,5	
geschieden	1 073	10,9	9,1	

Stand: 31.12.2015

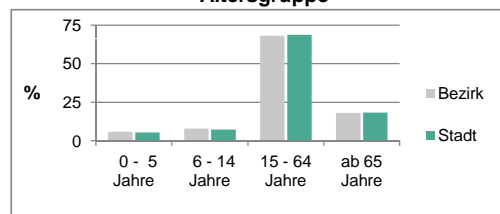
Bevölkerungsveränderung	Bezirk	Stadt
	Einwohner 2014	9 803
Einwohner 2010	9 143	116 867
Veränderung 2015 gegenüber 2014 in %	0,7	2,2
Veränderung 2015 gegenüber 2010 in %	8,0	8,2

Stand: 31.12.2015

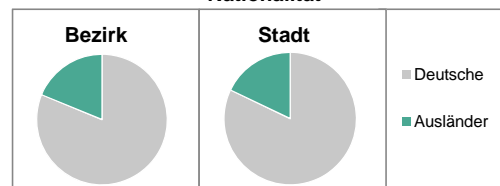
Geschlecht



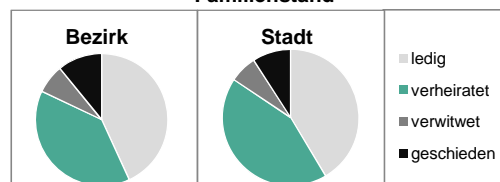
Altersgruppe



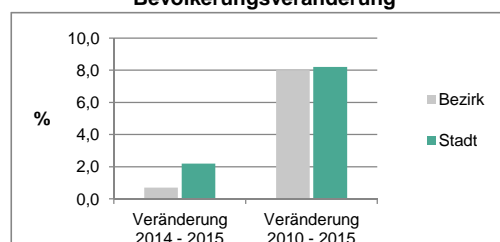
Nationalität



Familienstand



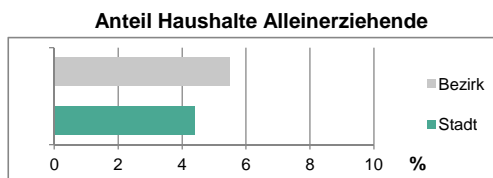
Bevölkerungsveränderung



Statistischer Bezirk: 05 Südliche Südstadt

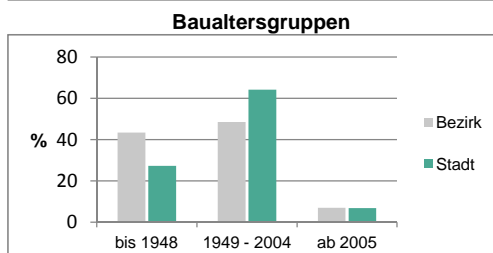
Haushalte	Bezirk		Stadt	
	Zahl	%		%
Alleinerziehende	289	5,5		4,4
sonstige Haushalte	5 001	94,5		95,6
zusammen	5 290	100,0		100,0

Stand: 31.12.2015



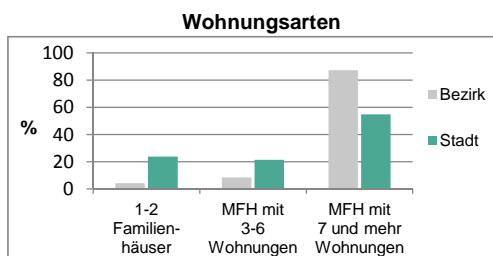
Wohnungen ³⁾ nach Baualtersgruppen	Bezirk		Stadt	
	Zahl	%		%
bis 1948	2 398	43,5		27,4
1949 - 2004	2 679	48,6		64,3
ab 2005	381	6,9		6,8
ohne Angabe	60	1,1		1,6
zusammen	5 518	100,0		100,0

3) in Wohngebäuden; ohne Wohnheime
Stand: 31.12.2015



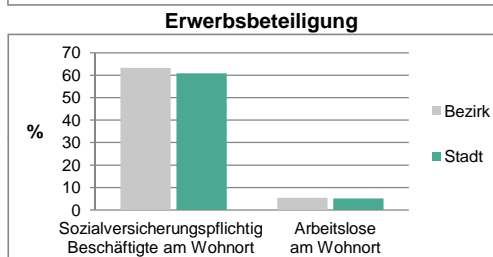
Wohnungen in	Bezirk		Stadt	
	Zahl	%		%
Einfamilienhäusern	169	3,1		17,0
Zweifamilienhäusern	64	1,2		6,8
MFH mit 3 - 6 Whg. ⁴⁾	463	8,4		21,3
MFH mit 7 und mehr Whg. ⁴⁾	4 822	87,4		54,9
zusammen	5 518	100,0		100,0

4) MFH= Mehrfamilienhäuser
Stand: 31.12.2015



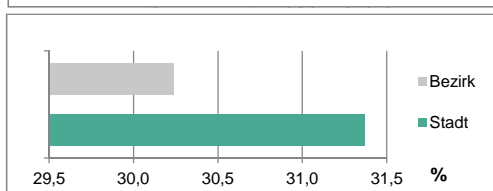
Erwerbsbeteiligung	Bezirk		Stadt	
	Zahl	% ⁵⁾		% ⁵⁾
Sozialversicherungspflichtig Beschäftigte am Wohnort	4 252	63,2		60,8
Arbeitslose am Wohnort	360	5,4		5,1

5) %-Anteil an der erwerbsfähigen Bevölkerung
Stand: 31.12.2015
Quelle: Bundesagentur für Arbeit



Kraftfahrzeuge	Bezirk		Stadt	
	Zahl			%
Anzahl der Pkw/Kombi	3 932		59 338	
Pkw/Kombi je 1 000 Einwohner	398		469	
Pkw/Kombi mit Dieselmotor, Anteil in %	30,2		31,4	

Stand: 31.12.2015



Impressum

Herausgeber:

Stadt Nürnberg
 Amt für Stadtforschung und Statistik
 für Nürnberg und Fürth
 Unschlittplatz 7a
 90403 Nürnberg
 Telefon 0911 231-2843
 Fax 0911 231-2844
 E-Mail statistikinfo@stadt.nuernberg.de
 Internet www.statistik.nuernberg.de