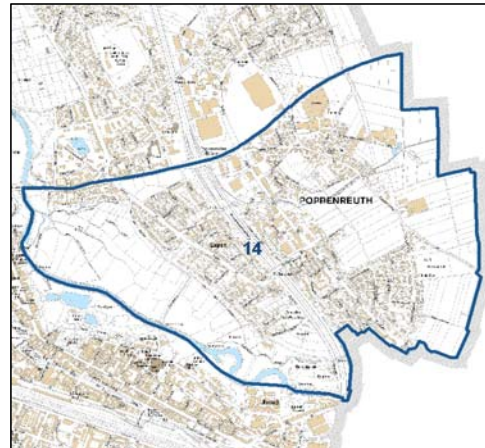
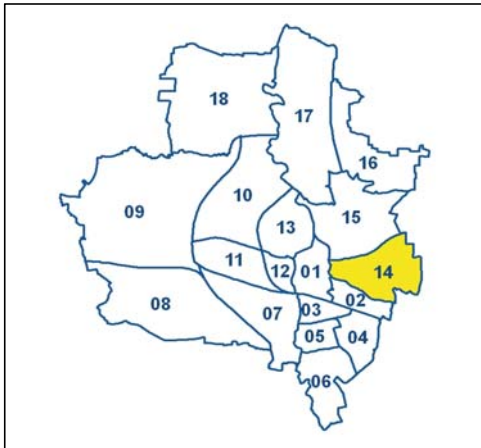


Bezirksdatenblatt Fürth 2015

Statistischer Bezirk: 14 Poppenreuth, Espan



	Bezirk	Gesamtstadt
Fläche in ha	290	6 335
Bevölkerung ¹⁾	5 935	126 405
Einwohner je ha	20	20

1) Einwohner mit Hauptwohnung in Fürth (Melderegister 31.12.2015)

Einwohner nach Geschlecht	Bezirk		Stadt	
	Zahl	%	Zahl	%
männlich	2 896	48,8	62 100	49,2
weiblich	3 039	51,2	64 305	50,8
zusammen	5 935	100,0	126 405	100,0

Stand: 31.12.2015

Einwohner nach Altersgruppen	Bezirk		Stadt	
	Zahl	%	Zahl	%
0 - 5 Jahre	308	5,2	12 100	5,5
6 - 14 Jahre	424	7,1	17 100	7,4
15 - 64 Jahre	3 880	65,4	155 100	68,7
ab 65 Jahre	1 323	22,3	52 100	18,3

Stand: 31.12.2015

Einwohner nach Nationalität	Bezirk		Stadt	
	Zahl	%	Zahl	%
Deutsche	5 310	89,5	103 100	82,1
Ausländer	625	10,5	23 100	17,9
darunter aus der EU	361	6,1 ²⁾	13 100	9,5 ²⁾
darunter aus der Türkei	134	2,3 ²⁾	5 100	3,6 ²⁾

2) Anteil an der Bevölkerung insgesamt

Stand: 31.12.2015

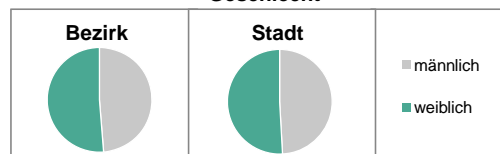
Einwohner nach Familienstand	Bezirk		Stadt	
	Zahl	%	Zahl	%
ledig	2 215	37,3	52 100	41,4
verheiratet	2 776	46,8	63 100	43,0
verwitwet	422	7,1	10 100	6,5
geschieden	522	8,8	12 100	9,1

Stand: 31.12.2015

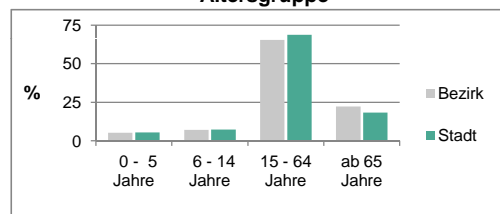
Bevölkerungs- veränderung	Bezirk	Stadt
	Einwohner 2014	5 835
Einwohner 2010	5 551	116 867
Veränderung 2015 gegenüber 2014 in %	1,7	2,2
Veränderung 2015 gegenüber 2010 in %	6,9	8,2

Stand: 31.12.2015

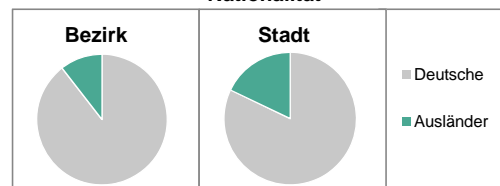
Geschlecht



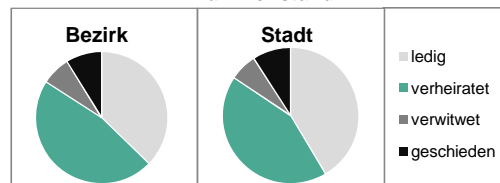
Altersgruppe



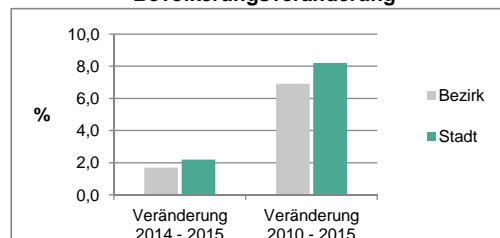
Nationalität



Familienstand



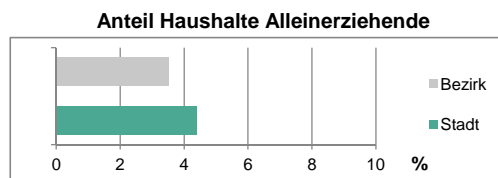
Bevölkerungsveränderung



Statistischer Bezirk: 14 Poppenreuth, Espan

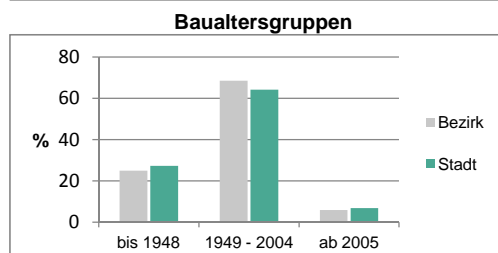
Haushalte	Bezirk		Stadt	
	Zahl	%	Zahl	%
Alleinerziehende	108	3,5		4,4
sonstige Haushalte	2 987	96,5		95,6
zusammen	3 095	100,0		100,0

Stand: 31.12.2015



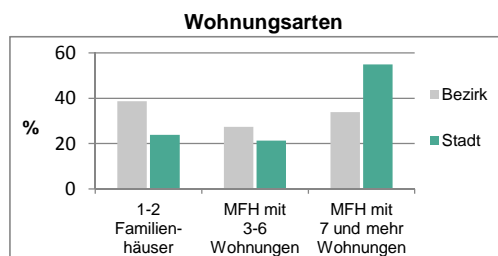
Wohnungen ³⁾ nach Baualtersgruppen	Bezirk		Stadt	
	Zahl	%	Zahl	%
bis 1948	756	24,9		27,4
1949 - 2004	2 079	68,6		64,3
ab 2005	180	5,9		6,8
ohne Angabe	16	0,5		1,6
zusammen	3 031	100,0		100,0

3) in Wohngebäuden; ohne Wohnheime
Stand: 31.12.2015



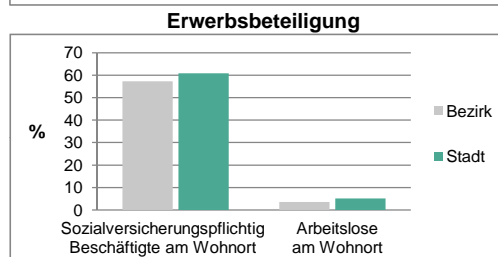
Wohnungen in	Bezirk		Stadt	
	Zahl	%	Zahl	%
Einfamilienhäusern	846	27,9		17,0
Zweifamilienhäusern	328	10,8		6,8
MFH mit 3 - 6 Whg. ⁴⁾	829	27,4		21,3
MFH mit 7 und mehr Whg. ⁴⁾	1 028	33,9		54,9
zusammen	3 031	100,0		100,0

4) MFH= Mehrfamilienhäuser
Stand: 31.12.2015



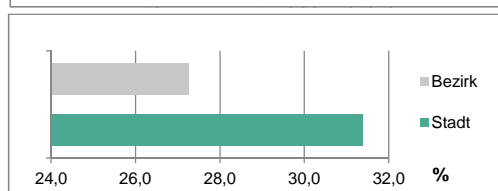
Erwerbsbeteiligung	Bezirk		Stadt	
	Zahl	% ⁵⁾	Zahl	% ⁵⁾
Sozialversicherungspflichtig Beschäftigte am Wohnort	2 220	57,2		60,8
Arbeitslose am Wohnort	141	3,6		5,1

5) %-Anteil an der erwerbsfähigen Bevölkerung
Quelle: Bundesagentur für Arbeit
Stand: 31.12.2015



Kraftfahrzeuge	Bezirk		Stadt	
	Zahl	%	Zahl	%
Anzahl der Pkw/Kombi	3 326		59 338	
Pkw/Kombi je 1 000 Einwohner	560		469	
Pkw/Kombi mit Dieselmotor, Anteil in %	27,3		31,4	

Stand: 31.12.2015



Impressum

Herausgeber:

Stadt Nürnberg
 Amt für Stadtforschung und Statistik
 für Nürnberg und Fürth
 Unschlittplatz 7a
 90403 Nürnberg
 Telefon 0911 231-2843
 Fax 0911 231-2844
 E-Mail statistikinfo@stadt.nuernberg.de
 Internet www.statistik.nuernberg.de