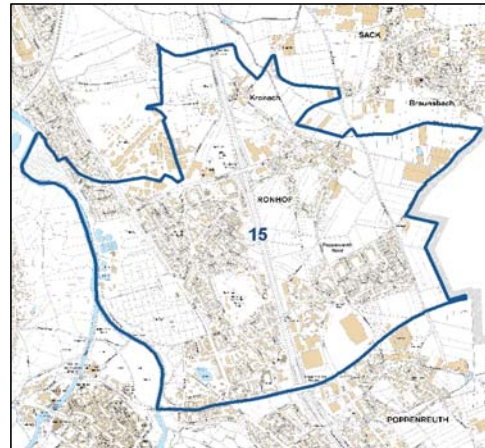
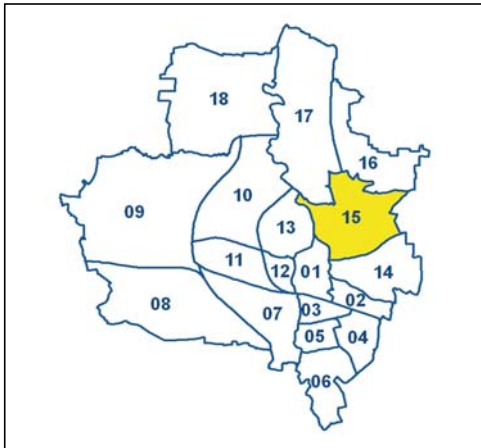


Bezirksdatenblatt Fürth 2015

Statistischer Bezirk: 15 Ronhof, Kronach



	Bezirk	Gesamtstadt
Fläche in ha	417	6 335
Bevölkerung ¹⁾	11 244	126 405
Einwohner je ha	27	20

1) Einwohner mit Hauptwohnung in Fürth (Melderegister 31.12.2015)

Einwohner nach Geschlecht	Bezirk		Stadt	
	Zahl	%	Zahl	%
männlich	5 390	47,9	5 390	49,2
weiblich	5 854	52,1	5 854	50,8
zusammen	11 244	100,0	11 244	100,0

Stand: 31.12.2015

Einwohner nach Altersgruppen	Bezirk		Stadt	
	Zahl	%	Zahl	%
0 - 5 Jahre	559	5,0	559	5,5
6 - 14 Jahre	740	6,6	740	7,4
15 - 64 Jahre	7 573	67,4	7 573	68,7
ab 65 Jahre	2 372	21,1	2 372	18,3

Stand: 31.12.2015

Einwohner nach Nationalität	Bezirk		Stadt	
	Zahl	%	Zahl	%
Deutsche	9 665	86,0	9 665	82,1
Ausländer	1 579	14,0	1 579	17,9
darunter aus der EU	928	8,3 ²⁾	928	9,5 ²⁾
darunter aus der Türkei	221	2,0 ²⁾	221	3,6 ²⁾

2) Anteil an der Bevölkerung insgesamt Stand: 31.12.2015

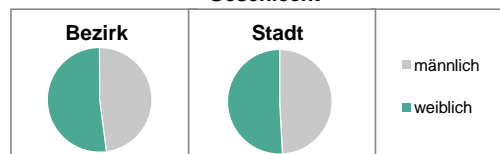
Einwohner nach Familienstand	Bezirk		Stadt	
	Zahl	%	Zahl	%
ledig	4 297	38,2	4 297	41,4
verheiratet	4 989	44,4	4 989	43,0
verwitwet	814	7,2	814	6,5
geschieden	1 144	10,2	1 144	9,1

Stand: 31.12.2015

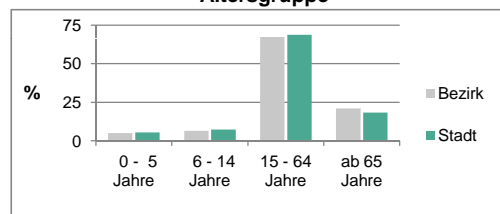
Bevölkerungsveränderung	Bezirk	Stadt
	Einwohner 2014	11 270
Einwohner 2010	11 021	116 867
Veränderung 2015 gegenüber 2014 in %	-0,2	2,2
Veränderung 2015 gegenüber 2010 in %	2,0	8,2

Stand: 31.12.2015

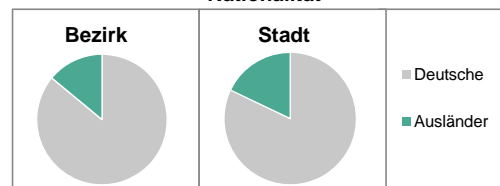
Geschlecht



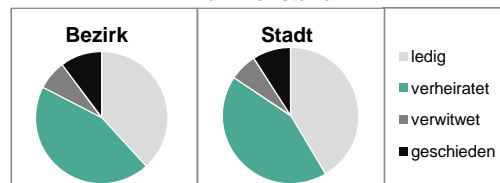
Altersgruppe



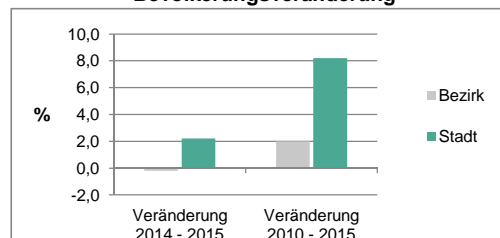
Nationalität



Familienstand



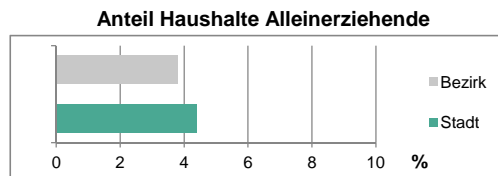
Bevölkerungsveränderung



Statistischer Bezirk: 15 Ronhof, Kronach

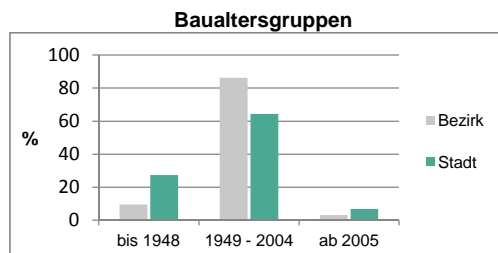
Haushalte	Bezirk		Stadt	
	Zahl	%		%
Alleinerziehende	228	3,8		4,4
sonstige Haushalte	5 772	96,2		95,6
zusammen	6 000	100,0		100,0

Stand: 31.12.2015



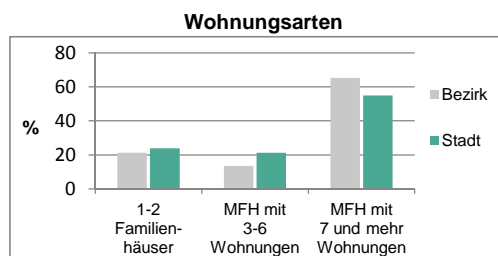
Wohnungen ³⁾ nach Baualtersgruppen	Bezirk		Stadt	
	Zahl	%		%
bis 1948	599	9,6		27,4
1949 - 2004	5 400	86,2		64,3
ab 2005	190	3,0		6,8
ohne Angabe	75	1,2		1,6
zusammen	6 264	100,0		100,0

3) in Wohngebäuden; ohne Wohnheime
Stand: 31.12.2015



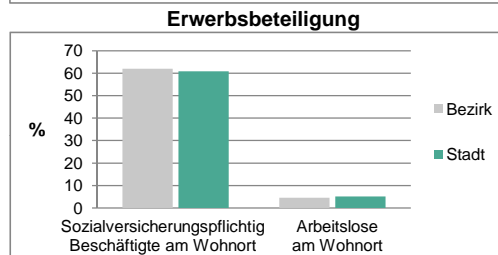
Wohnungen in	Bezirk		Stadt	
	Zahl	%		%
Einfamilienhäusern	960	15,3		17,0
Zweifamilienhäusern	366	5,8		6,8
MFH mit 3 - 6 Whg. ⁴⁾	841	13,4		21,3
MFH mit 7 und mehr Whg. ⁴⁾	4 097	65,4		54,9
zusammen	6 264	100,0		100,0

4) MFH= Mehrfamilienhäuser
Stand: 31.12.2015



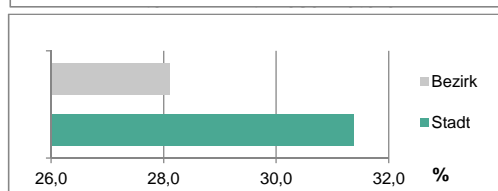
Erwerbsbeteiligung	Bezirk		Stadt	
	Zahl	% ⁵⁾		% ⁵⁾
Sozialversicherungspflichtig Beschäftigte am Wohnort	4 691	61,9		60,8
Arbeitslose am Wohnort	352	4,6		5,1

5) %-Anteil an der erwerbsfähigen Bevölkerung
Quelle: Bundesagentur für Arbeit
Stand: 31.12.2015



Kraftfahrzeuge	Bezirk		Stadt	
	Zahl			%
Anzahl der Pkw/Kombi	5 604		59 338	
Pkw/Kombi je 1 000 Einwohner	498		469	
Pkw/Kombi mit Dieselmotor, Anteil in %	28,1		31,4	

Stand: 31.12.2015



Impressum

Herausgeber:

Stadt Nürnberg
 Amt für Stadtforschung und Statistik
 für Nürnberg und Fürth
 Unschlittplatz 7a
 90403 Nürnberg
 Telefon 0911 231-2843
 Fax 0911 231-2844
 E-Mail statistikinfo@stadt.nuernberg.de
 Internet www.statistik.nuernberg.de