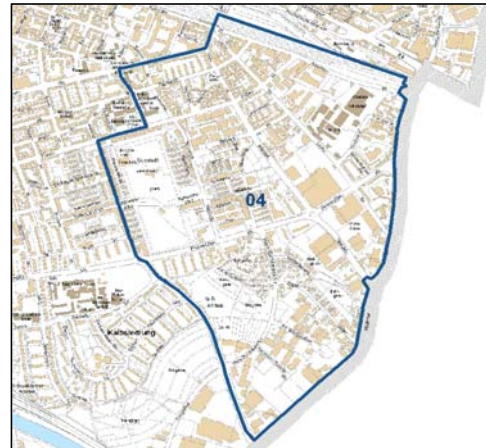
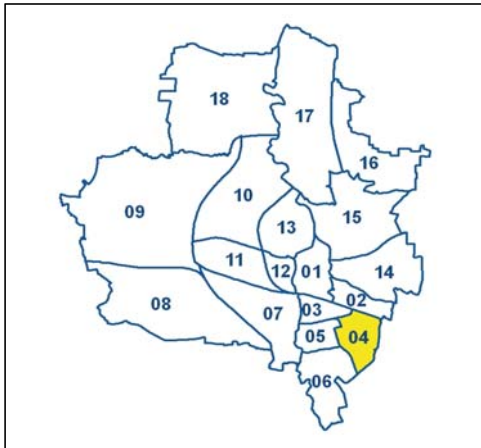


Bezirksdatenblatt Fürth 2016

Statistischer Bezirk: 04 Südstadt Industriegebiet



	Bezirk	Gesamtstadt
Fläche in ha	143	6 335
Bevölkerung ¹⁾	8 591	128 204
Einwohner je ha	60	20

1) Einwohner mit Hauptwohnung in Fürth (Melderegister 31.12.2016)

Einwohner nach Geschlecht	Bezirk		Stadt	
	Zahl	%	Zahl	%
männlich	4 366	50,8	49,4	
weiblich	4 225	49,2	50,6	
zusammen	8 591	100,0	100,0	

Stand: 31.12.2016

Einwohner nach Altersgruppen	Bezirk		Stadt	
	Zahl	%	Zahl	%
0 - 5 Jahre	572	6,7	5,7	
6 - 14 Jahre	751	8,7	7,4	
15 - 64 Jahre	6 317	73,5	68,7	
ab 65 Jahre	951	11,1	18,3	

Stand: 31.12.2016

Einwohner nach Nationalität	Bezirk		Stadt	
	Zahl	%	Zahl	%
Deutsche	6 073	70,7	81,0	
Ausländer	2 518	29,3	19,0	
darunter aus der EU	1 225	14,3 ²⁾	10,2 ²⁾	
darunter aus der Türkei	408	4,7 ²⁾	3,4 ²⁾	

2) Anteil an der Bevölkerung insgesamt

Stand: 31.12.2016

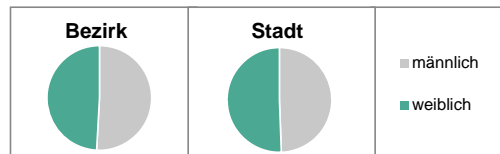
Einwohner nach Familienstand	Bezirk		Stadt	
	Zahl	%	Zahl	%
ledig	4 215	49,1	41,7	
verheiratet	3 131	36,4	42,9	
verwitwet	405	4,7	6,4	
geschieden	840	9,8	9,0	

Stand: 31.12.2016

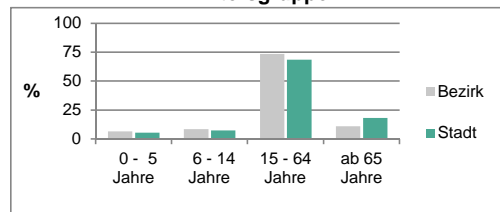
Bevölkerungsveränderung	Bezirk	Stadt
	Einwohner 2015	8 611
Einwohner 2011	7 151	118 538
Veränderung 2016 gegenüber 2015 in %	-0,2	1,4
Veränderung 2016 gegenüber 2011 in %	20,1	8,2

Stand: 31.12.2016

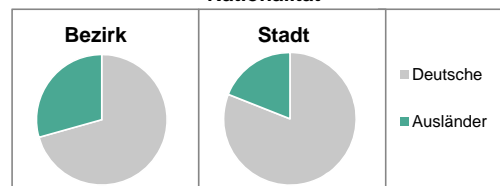
Geschlecht



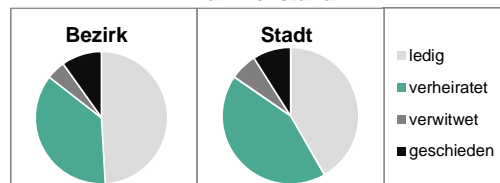
Altersgruppe



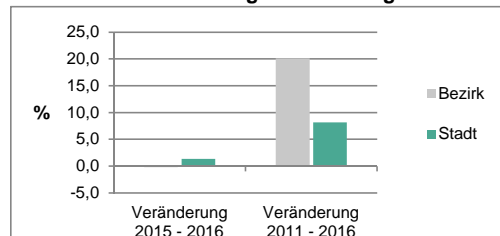
Nationalität



Familienstand



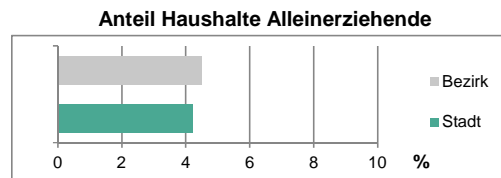
Bevölkerungsveränderung



Statistischer Bezirk: 04 Südstadt Industriegebiet

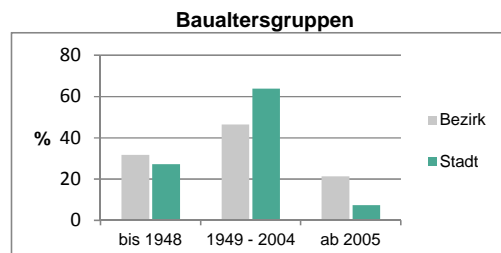
Haushalte	Bezirk		Stadt	
	Zahl	%	Zahl	%
Alleinerziehende	188	4,5		4,2
sonstige Haushalte	3 948	95,5		95,8
zusammen	4 136	100,0		100,0

Stand: 31.12.2016



Wohnungen ³⁾ nach Baualtersgruppen	Bezirk		Stadt	
	Zahl	%	Zahl	%
bis 1948	1 255	31,6		27,1
1949 - 2004	1 843	46,5		63,9
ab 2005	847	21,4		7,3
ohne Angabe	22	0,6		1,7
zusammen	3 967	100,0		100,0

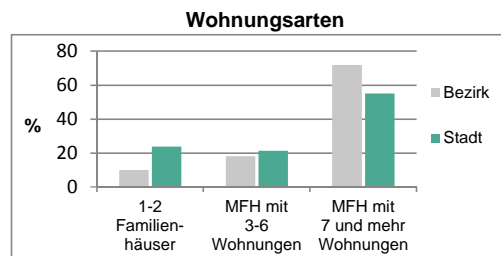
Stand: 31.12.2016



3) in Wohngebäuden;
ohne Wohnheime

Wohnungen in	Bezirk		Stadt	
	Zahl	%	Zahl	%
Einfamilienhäusern	330	8,3		17,1
Zweifamilienhäusern	66	1,7		6,7
MFH mit 3 - 6 Whg. ⁴⁾	719	18,1		21,2
MFH mit 7 und mehr Whg. ⁴⁾	2 852	71,9		55,0
zusammen	3 967	100,0		100,0

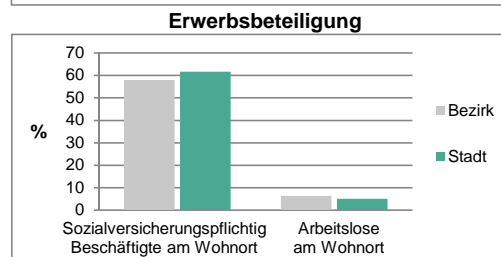
Stand: 31.12.2016



4) MFH= Mehrfamilienhäuser

Erwerbsbeteiligung	Bezirk		Stadt	
	Zahl	% ⁵⁾	Zahl	% ⁵⁾
Sozialversicherungspflichtig Beschäftigte am Wohnort	3 659	57,9		61,6
Arbeitslose am Wohnort	397	6,3		5,0

Stand: 31.12.2016

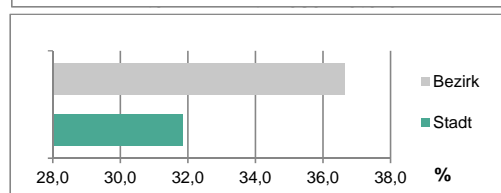


5) %-Anteil an der erwerbsfähigen Bevölkerung

Quelle: Bundesagentur für Arbeit

Kraftfahrzeuge	Bezirk		Stadt	
	Zahl	%	Zahl	%
Anzahl der Pkw/Kombi	3 445		60 486	
Pkw/Kombi je 1 000 Einwohner	401		472	
Pkw/Kombi mit Dieselmotor, Anteil in %	36,6		31,8	

Stand: 31.12.2016



Impressum

Herausgeber:

Stadt Nürnberg
 Amt für Stadtforschung und Statistik
 für Nürnberg und Fürth
 Unschlittplatz 7a
 90403 Nürnberg
 Telefon 0911 231-2843
 Fax 0911 231-2844
 E-Mail statistikinfo@stadt.nuernberg.de
 Internet www.statistik.nuernberg.de