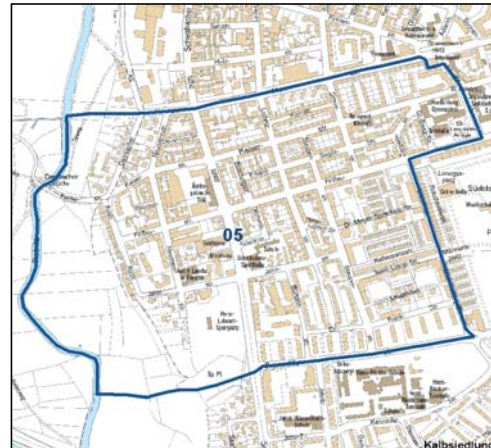
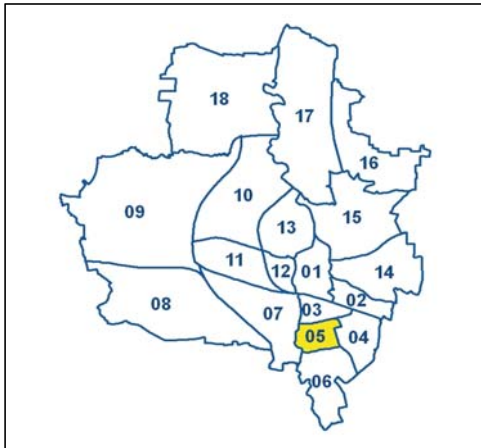


Bezirksdatenblatt Fürth 2016

Statistischer Bezirk: 05 Südliche Südstadt



	Bezirk	Gesamtstadt
Fläche in ha	89	6 335
Bevölkerung ¹⁾	9 841	128 204
Einwohner je ha	111	20

1) Einwohner mit Hauptwohnung in Fürth (Melderegister 31.12.2016)

Einwohner nach Geschlecht	Bezirk		Stadt	
	Zahl	%	Zahl	%
männlich	4 642	47,2	49,4	
weiblich	5 199	52,8	50,6	
zusammen	9 841	100,0	100,0	

Stand: 31.12.2016

Einwohner nach Altersgruppen	Bezirk		Stadt	
	Zahl	%	Zahl	%
0 - 5 Jahre	550	5,6	5,7	
6 - 14 Jahre	760	7,7	7,4	
15 - 64 Jahre	6 724	68,3	68,7	
ab 65 Jahre	1 807	18,4	18,3	

Stand: 31.12.2016

Einwohner nach Nationalität	Bezirk		Stadt	
	Zahl	%	Zahl	%
Deutsche	7 901	80,3	81,0	
Ausländer	1 940	19,7	19,0	
darunter aus der EU	979	9,9 ²⁾	10,2 ²⁾	
darunter aus der Türkei	490	5,0 ²⁾	3,4 ²⁾	

2) Anteil an der Bevölkerung insgesamt

Stand: 31.12.2016

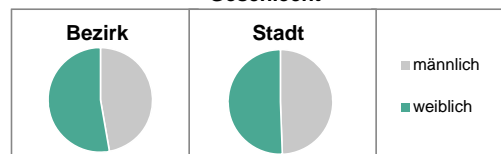
Einwohner nach Familienstand	Bezirk		Stadt	
	Zahl	%	Zahl	%
ledig	4 254	43,2	41,7	
verheiratet	3 795	38,6	42,9	
verwitwet	716	7,3	6,4	
geschieden	1 076	10,9	9,0	

Stand: 31.12.2016

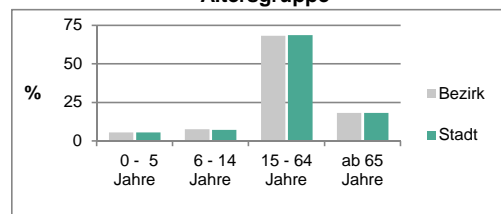
Bevölkerungsveränderung	Bezirk	Stadt
	Einwohner 2015	9 872
Einwohner 2011	9 475	118 538
Veränderung 2016 gegenüber 2015 in %	-0,3	1,4
Veränderung 2016 gegenüber 2011 in %	3,9	8,2

Stand: 31.12.2016

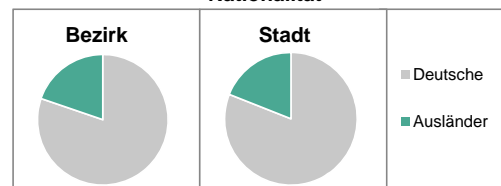
Geschlecht



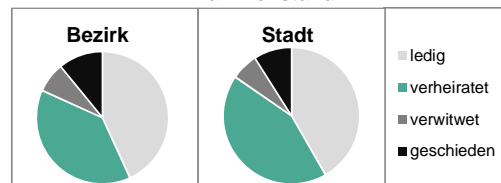
Altersgruppe



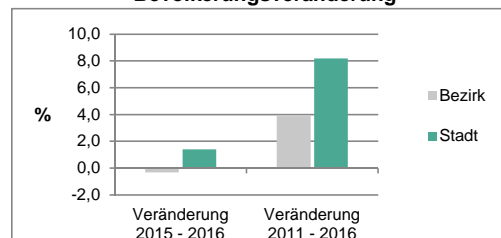
Nationalität



Familienstand



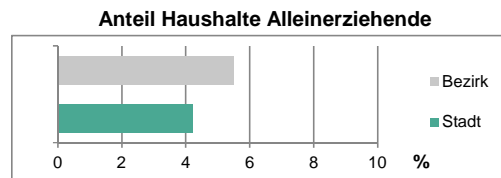
Bevölkerungsveränderung



Statistischer Bezirk: 05 Südliche Südstadt

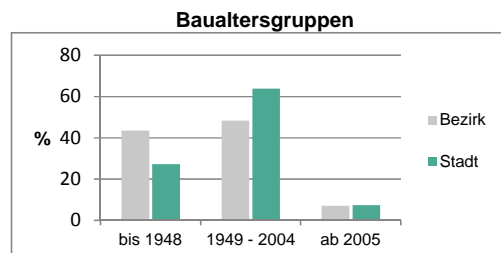
Haushalte	Bezirk		Stadt	
	Zahl	%	Zahl	%
Alleinerziehende	294	5,5		4,2
sonstige Haushalte	5 014	94,5		95,8
zusammen	5 308	100,0		100,0

Stand: 31.12.2016



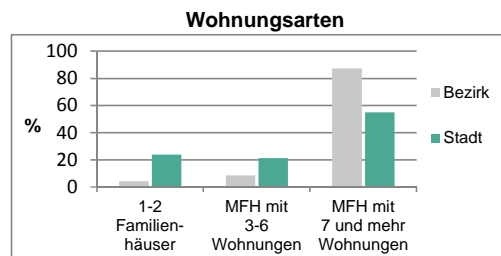
Wohnungen ³⁾ nach Baualtersgruppen	Bezirk		Stadt	
	Zahl	%	Zahl	%
bis 1948	2 398	43,5		27,1
1949 - 2004	2 666	48,4		63,9
ab 2005	387	7,0		7,3
ohne Angabe	60	1,1		1,7
zusammen	5 511	100,0		100,0

3) in Wohngebäuden; ohne Wohnheime
Stand: 31.12.2016



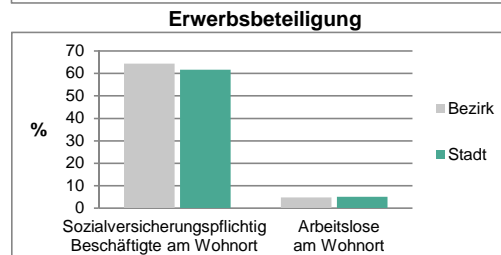
Wohnungen in	Bezirk		Stadt	
	Zahl	%	Zahl	%
Einfamilienhäusern	169	3,1		17,1
Zweifamilienhäusern	64	1,2		6,7
MFH mit 3 - 6 Whg. ⁴⁾	469	8,5		21,2
MFH mit 7 und mehr Whg. ⁴⁾	4 809	87,3		55,0
zusammen	5 511	100,0		100,0

4) MFH= Mehrfamilienhäuser
Stand: 31.12.2016



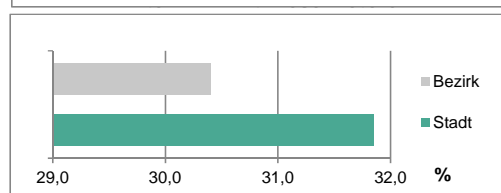
Erwerbsbeteiligung	Bezirk		Stadt	
	Zahl	% ⁵⁾	Zahl	% ⁵⁾
Sozialversicherungspflichtig Beschäftigte am Wohnort	4 328	64,4		61,6
Arbeitslose am Wohnort	323	4,8		5,0

5) %-Anteil an der erwerbsfähigen Bevölkerung
Quelle: Bundesagentur für Arbeit
Stand: 31.12.2016



Kraftfahrzeuge	Bezirk		Stadt	
	Zahl	Anteil in %	Zahl	Anteil in %
Anzahl der Pkw/Kombi	3 948		60 486	
Pkw/Kombi je 1 000 Einwohner	401		472	
Pkw/Kombi mit Dieselmotor, Anteil in %	30,4		31,8	

Stand: 31.12.2016



Impressum

Herausgeber:

Stadt Nürnberg
 Amt für Stadtforschung und Statistik
 für Nürnberg und Fürth
 Unschlittplatz 7a
 90403 Nürnberg
 Telefon 0911 231-2843
 Fax 0911 231-2844
 E-Mail statistikinfo@stadt.nuernberg.de
 Internet www.statistik.nuernberg.de