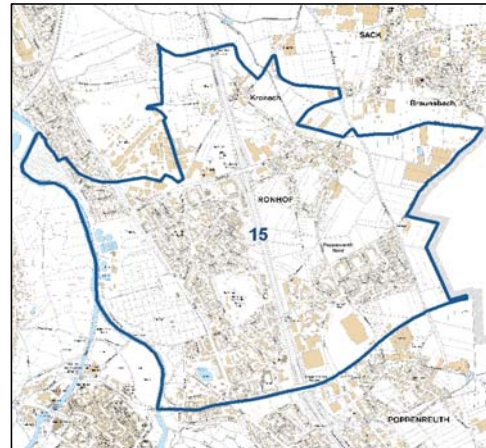
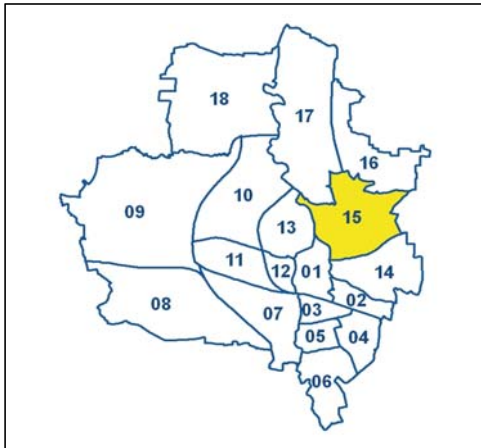


# Bezirksdatenblatt Fürth 2016

## Statistischer Bezirk: 15 Ronhof, Kronach



	Bezirk	Gesamtstadt
Fläche in ha	417	6 335
Bevölkerung <sup>1)</sup>	11 418	128 204
Einwohner je ha	27	20

1) Einwohner mit Hauptwohnung in Fürth (Melderegister 31.12.2016)

Einwohner nach Geschlecht	Bezirk		Stadt	
	Zahl	%	Zahl	%
männlich	5 561	48,7	5 561	49,4
weiblich	5 857	51,3	5 857	50,6
<b>zusammen</b>	<b>11 418</b>	<b>100,0</b>	<b>11 418</b>	<b>100,0</b>

Stand: 31.12.2016

Einwohner nach Altersgruppen	Bezirk		Stadt	
	Zahl	%	Zahl	%
0 - 5 Jahre	547	4,8	547	5,7
6 - 14 Jahre	736	6,4	736	7,4
15 - 64 Jahre	7 739	67,8	7 739	68,7
ab 65 Jahre	2 396	21,0	2 396	18,3

Stand: 31.12.2016

Einwohner nach Nationalität	Bezirk		Stadt	
	Zahl	%	Zahl	%
Deutsche	9 512	83,3	9 512	81,0
Ausländer	1 906	16,7	1 906	19,0
darunter aus der EU	1 015	8,9 <sup>2)</sup>	1 015	10,2 <sup>2)</sup>
darunter aus der Türkei	224	2,0 <sup>2)</sup>	224	3,4 <sup>2)</sup>

2) Anteil an der Bevölkerung insgesamt

Stand: 31.12.2016

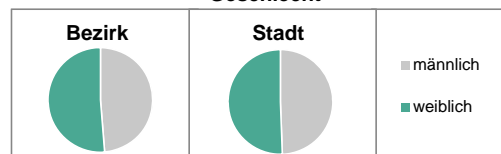
Einwohner nach Familienstand	Bezirk		Stadt	
	Zahl	%	Zahl	%
ledig	4 480	39,2	4 480	41,7
verheiratet	5 015	43,9	5 015	42,9
verwitwet	799	7,0	799	6,4
geschieden	1 124	9,8	1 124	9,0

Stand: 31.12.2016

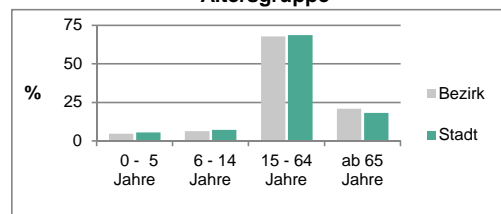
Bevölkerungsveränderung	Bezirk	Stadt
	Einwohner 2015	11 244
Einwohner 2011	11 049	118 538
Veränderung 2016 gegenüber 2015 in %	1,5	1,4
Veränderung 2016 gegenüber 2011 in %	3,3	8,2

Stand: 31.12.2016

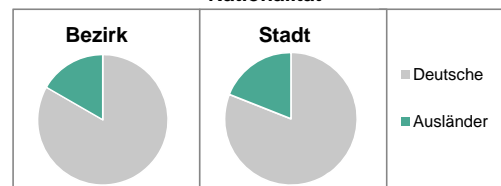
### Geschlecht



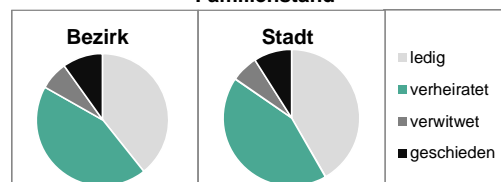
### Altersgruppe



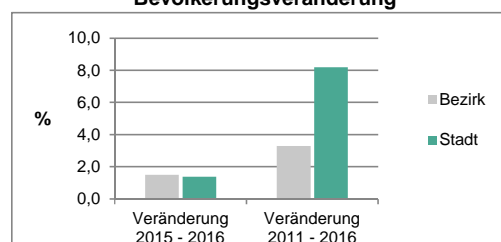
### Nationalität



### Familienstand



### Bevölkerungsveränderung



## Statistischer Bezirk: 15 Ronhof, Kronach

Haushalte	Bezirk		Stadt	
	Zahl	%	Zahl	%
Alleinerziehende	213	3,6		4,2
sonstige Haushalte	5 766	96,4		95,8
<b>zusammen</b>	<b>5 979</b>	<b>100,0</b>		<b>100,0</b>

Stand: 31.12.2016

Wohnungen <sup>3)</sup> nach Baualtersgruppen	Bezirk		Stadt	
	Zahl	%	Zahl	%
bis 1948	591	9,4		27,1
1949 - 2004	5 400	86,3		63,9
ab 2005	193	3,1		7,3
ohne Angabe	75	1,2		1,7
<b>zusammen</b>	<b>6 259</b>	<b>100,0</b>		<b>100,0</b>

3) in Wohngebäuden;  
ohne Wohnheime

Stand: 31.12.2016

Wohnungen in	Bezirk		Stadt	
	Zahl	%	Zahl	%
Einfamilienhäusern	963	15,4		17,1
Zweifamilienhäusern	366	5,8		6,7
MFH mit 3 - 6 Whg. <sup>4)</sup>	841	13,4		21,2
MFH mit 7 und mehr Whg. <sup>4)</sup>	4 089	65,3		55,0
<b>zusammen</b>	<b>6 259</b>	<b>100,0</b>		<b>100,0</b>

4) MFH= Mehrfamilienhäuser

Stand: 31.12.2016

Erwerbsbeteiligung	Bezirk		Stadt	
	Zahl	% <sup>5)</sup>	Zahl	% <sup>5)</sup>
Sozialversicherungspflichtig Beschäftigte am Wohnort	4 764	61,6		61,6
Arbeitslose am Wohnort	327	4,2		5,0

5) %-Anteil an der erwerbsfähigen Bevölkerung

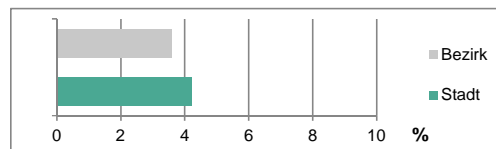
Stand: 31.12.2016

Quelle: Bundesagentur für Arbeit

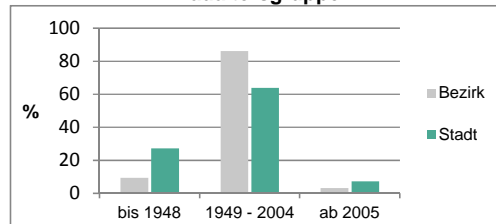
Kraftfahrzeuge	Bezirk		Stadt	
	Zahl	%	Zahl	%
Anzahl der Pkw/Kombi	5 659		60 486	
Pkw/Kombi je 1 000 Einwohner	496		472	
Pkw/Kombi mit Dieselmotor, Anteil in %	28,0		31,8	

Stand: 31.12.2016

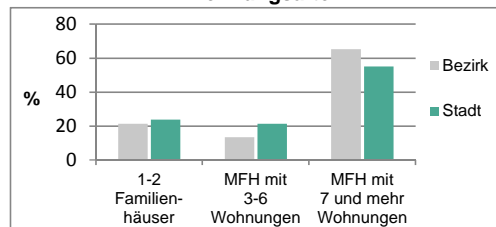
Anteil Haushalte Alleinerziehende



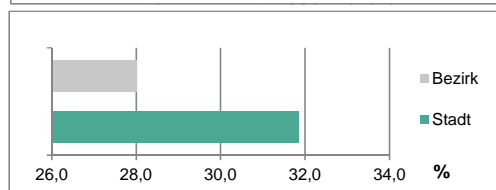
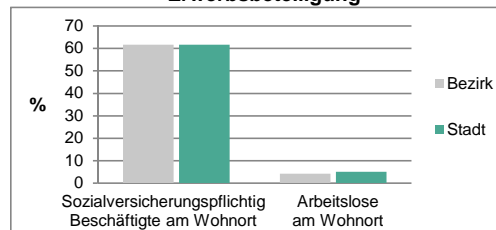
Baualtersgruppen



Wohnungsarten



Erwerbsbeteiligung



### Impressum

Herausgeber:

Stadt Nürnberg  
 Amt für Stadtforschung und Statistik  
 für Nürnberg und Fürth  
 Unschlittplatz 7a  
 90403 Nürnberg  
 Telefon 0911 231-2843  
 Fax 0911 231-2844  
 E-Mail statistikinfo@stadt.nuernberg.de  
 Internet www.statistik.nuernberg.de