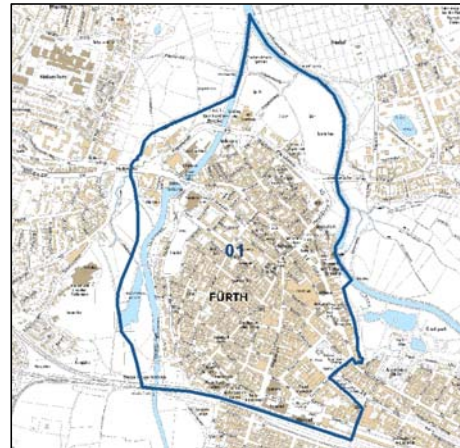
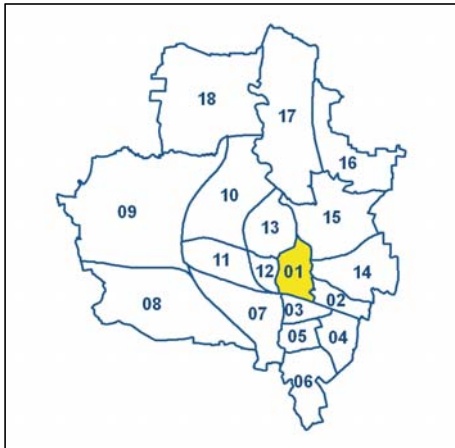


Bezirksdatenblatt Fürth 2017

Statistischer Bezirk: 01 Altstadt, Innenstadt



	Bezirk	Gesamtstadt
Fläche in ha	142	6 335
Bevölkerung ¹⁾	14 128	129 190
Einwohner je ha	99	20

1) Einwohner mit Hauptwohnung in Fürth (Melderegister 31.12.2017)

Einwohner nach Geschlecht	Bezirk		Stadt	
	Zahl	%	Zahl	%
männlich	7 262	51,4	49,4	
weiblich	6 866	48,6	50,6	
zusammen	14 128	100,0	100,0	

Stand: 31.12.2017

Einwohner nach Altersgruppen	Bezirk		Stadt	
	Zahl	%	Zahl	%
0 - 5 Jahre	862	6,1	5,8	
6 - 14 Jahre	1 094	7,7	7,4	
15 - 64 Jahre	10 297	72,9	68,5	
ab 65 Jahre	1 875	13,3	18,3	

Stand: 31.12.2017

Einwohner nach Nationalität	Bezirk		Stadt	
	Zahl	%	Zahl	%
Deutsche	8 930	63,2	80,4	
Ausländer	5 198	36,8	19,6	
darunter aus der EU	3 225	22,8 ²⁾	10,8 ²⁾	
darunter aus der Türkei	822	5,8 ²⁾	3,4 ²⁾	

2) Anteil an der Bevölkerung insgesamt

Stand: 31.12.2017

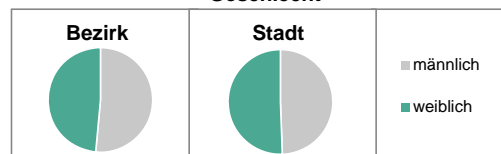
Einwohner nach Familienstand	Bezirk		Stadt	
	Zahl	%	Zahl	%
ledig	7 081	50,1	41,7	
verheiratet	4 928	34,9	43,1	
verwitwet	724	5,1	6,3	
geschieden	1 395	9,9	8,9	

Stand: 31.12.2017

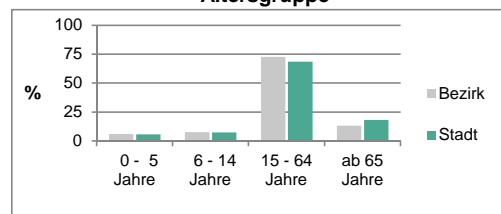
Bevölkerungsveränderung	Bezirk	Stadt
	Einwohner 2016	13 755
Einwohner 2012	12 866	120 362
Veränderung 2017 gegenüber 2016 in %	2,7	0,8
Veränderung 2017 gegenüber 2012 in %	9,8	7,3

Stand: 31.12.2017

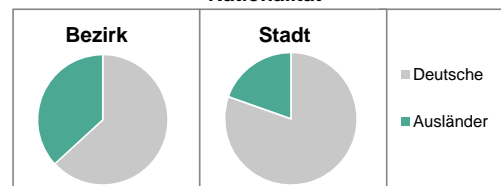
Geschlecht



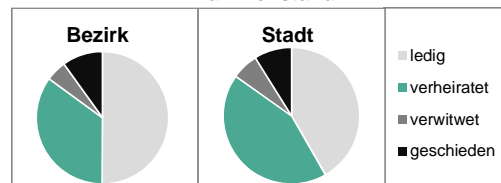
Altersgruppe



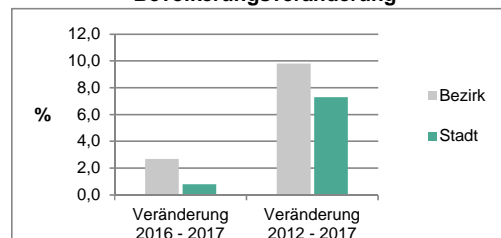
Nationalität



Familienstand



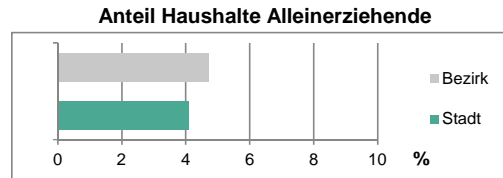
Bevölkerungsveränderung



Statistischer Bezirk: 01 Altstadt, Innenstadt

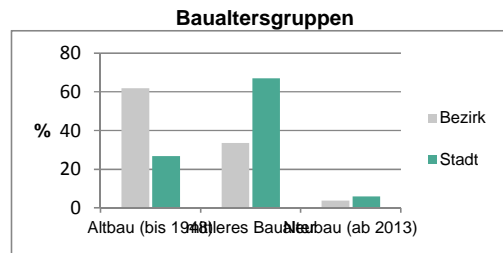
Haushalte	Bezirk		Stadt	
	Zahl	%	Zahl	%
Alleinerziehende	354	4,7		4,1
sonstige Haushalte	7 228	95,3		95,9
zusammen	7 582	100,0		100,0

Stand: 31.12.2017



Wohnungen ³⁾ nach Baualtersgruppen	Bezirk		Stadt	
	Zahl	%	Zahl	%
Altbau (bis 1948)	4 767	61,8		26,8
mittleres Baualter	2 592	33,6		67,1
Neubau (ab 2013)	282	3,7		6,0
ohne Angabe	69	0,9		0,2
zusammen	7 710	100,0		100,0

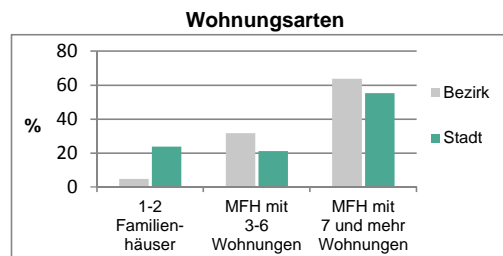
Stand: 31.12.2017



3) in Wohngebäuden;
ohne Wohnheime

Wohnungen in	Bezirk		Stadt	
	Zahl	%	Zahl	%
Einfamilienhäusern	132	1,7		17,1
Zweifamilienhäusern	224	2,9		6,6
MFH mit 3 - 6 Whg. ⁴⁾	2 441	31,7		21,0
MFH mit 7 und mehr Whg. ⁴⁾	4 913	63,7		55,2
zusammen	7 710	100,0		100,0

Stand: 31.12.2017



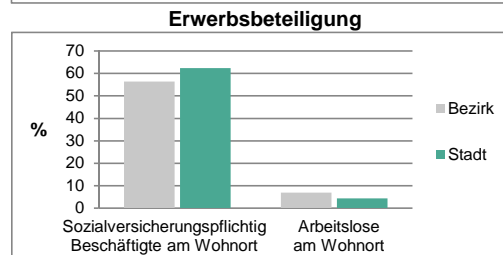
4) MFH= Mehrfamilienhäuser

Erwerbsbeteiligung	Bezirk		Stadt	
	Zahl	% ⁵⁾	Zahl	% ⁵⁾
Sozialversicherungspflichtig Beschäftigte am Wohnort	5 720	56,4		62,3
Arbeitslose am Wohnort	704	6,9		4,3

Stand: 30.06.2017

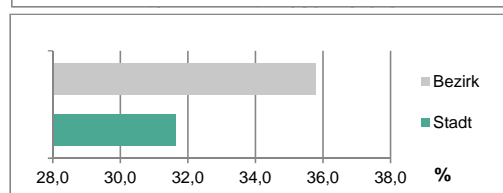
5) %-Anteil an der erwerbsfähigen Bevölkerung

Quelle: Bundesagentur für Arbeit



Kraftfahrzeuge	Bezirk		Stadt	
	Zahl	%	Zahl	%
Anzahl der Pkw/Kombi	4 292		61 386	
Pkw/Kombi je 1 000 Einwohner	304		475	
Pkw/Kombi mit Dieselmotor, Anteil in %	35,8		31,6	

Stand: 31.12.2017



Impressum

Herausgeber:

Stadt Nürnberg
 Amt für Stadtforschung und Statistik
 für Nürnberg und Fürth
 Unschlittplatz 7a
 90403 Nürnberg
 Telefon 0911 231-2843
 Fax 0911 231-2844
 E-Mail statistikinfo@stadt.nuernberg.de
 Internet www.statistik.nuernberg.de