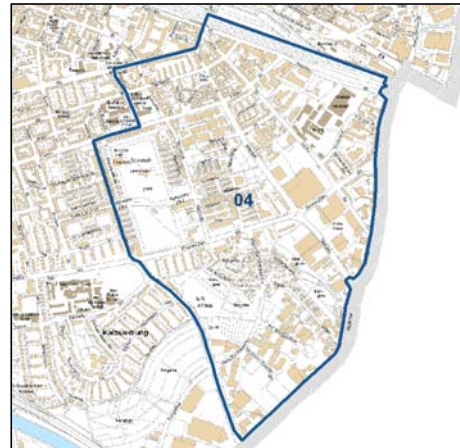
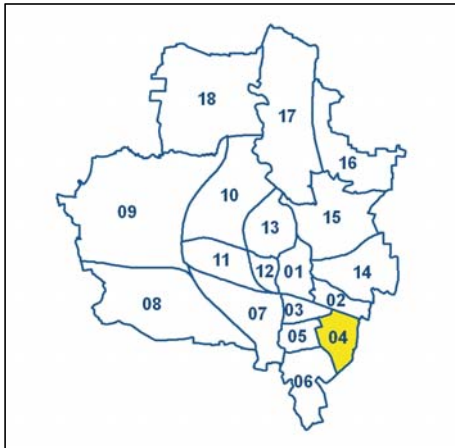


Bezirksdatenblatt Fürth 2017

Statistischer Bezirk: 04 Südstadt Industriegebiet



	Bezirk	Gesamtstadt
Fläche in ha	143	6 335
Bevölkerung ¹⁾	8 503	129 190
Einwohner je ha	59	20

1) Einwohner mit Hauptwohnung in Fürth (Melderegister 31.12.2017)

Einwohner nach Geschlecht	Bezirk		Stadt	
	Zahl	%	Zahl	%
männlich	4 301	50,6	49,4	
weiblich	4 202	49,4	50,6	
zusammen	8 503	100,0	100,0	

Stand: 31.12.2017

Einwohner nach Altersgruppen	Bezirk		Stadt	
	Zahl	%	Zahl	%
0 - 5 Jahre	561	6,6	5,8	
6 - 14 Jahre	722	8,5	7,4	
15 - 64 Jahre	6 257	73,6	68,5	
ab 65 Jahre	963	11,3	18,3	

Stand: 31.12.2017

Einwohner nach Nationalität	Bezirk		Stadt	
	Zahl	%	Zahl	%
Deutsche	6 023	70,8	80,4	
Ausländer	2 480	29,2	19,6	
darunter aus der EU	1 302	15,3 ²⁾	10,8 ²⁾	
darunter aus der Türkei	383	4,5 ²⁾	3,4 ²⁾	

2) Anteil an der Bevölkerung insgesamt Stand: 31.12.2017

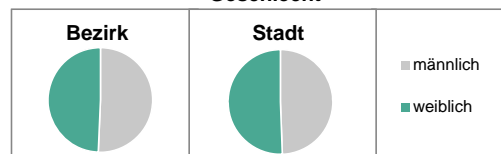
Einwohner nach Familienstand	Bezirk		Stadt	
	Zahl	%	Zahl	%
ledig	4 125	48,5	41,7	
verheiratet	3 155	37,1	43,1	
verwitwet	395	4,6	6,3	
geschieden	828	9,7	8,9	

Stand: 31.12.2017

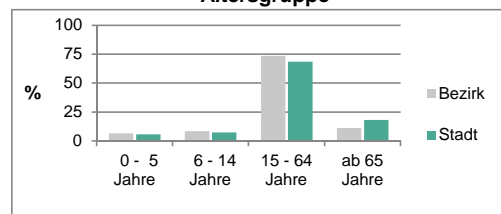
Bevölkerungsveränderung	Bezirk	Stadt
	Einwohner 2016	8 591
Einwohner 2012	7 628	120 362
Veränderung 2017 gegenüber 2016 in %	-1,0	0,8
Veränderung 2017 gegenüber 2012 in %	11,5	7,3

Stand: 31.12.2017

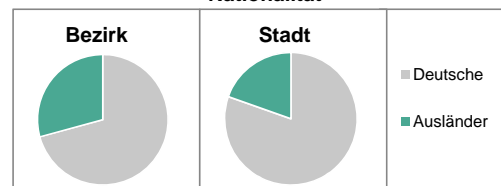
Geschlecht



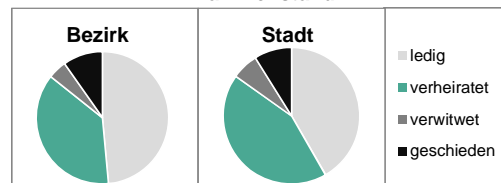
Altersgruppe



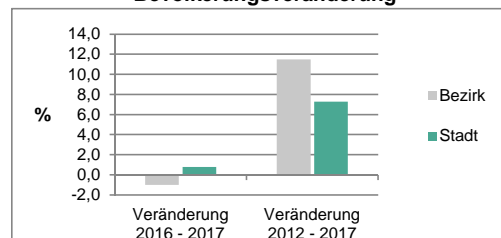
Nationalität



Familienstand



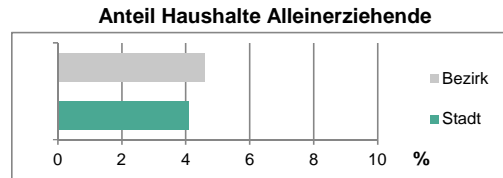
Bevölkerungsveränderung



Statistischer Bezirk: 04 Südstadt Industriegebiet

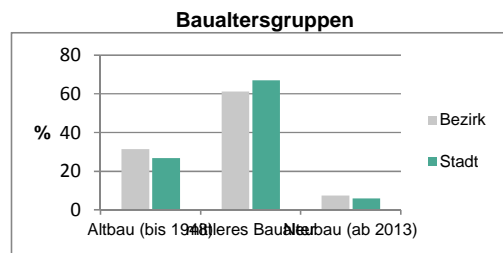
Haushalte	Bezirk		Stadt	
	Zahl	%	Zahl	%
Alleinerziehende	193	4,6		4,1
sonstige Haushalte	3 976	95,4		95,9
zusammen	4 169	100,0		100,0

Stand: 31.12.2017



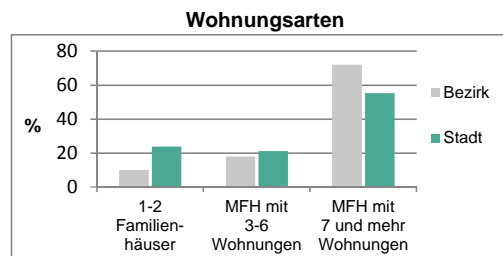
Wohnungen ³⁾ nach Baualtersgruppen	Bezirk		Stadt	
	Zahl	%	Zahl	%
Altbau (bis 1948)	1 248	31,4		26,8
mittleres Baualter	2 432	61,2		67,1
Neubau (ab 2013)	291	7,3		6,0
ohne Angabe	0	0,0		0,2
zusammen	3 971	100,0		100,0

3) in Wohngebäuden; ohne Wohnheime
Stand: 31.12.2017



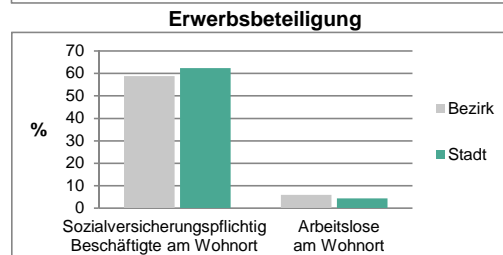
Wohnungen in	Bezirk		Stadt	
	Zahl	%	Zahl	%
Einfamilienhäusern	329	8,3		17,1
Zweifamilienhäusern	66	1,7		6,6
MFH mit 3 - 6 Whg. ⁴⁾	713	18,0		21,0
MFH mit 7 und mehr Whg. ⁴⁾	2 863	72,1		55,2
zusammen	3 971	100,0		100,0

4) MFH= Mehrfamilienhäuser
Stand: 31.12.2017



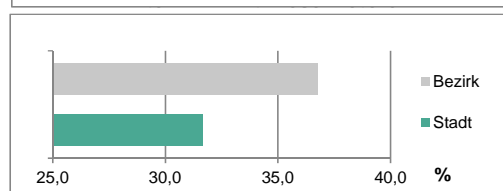
Erwerbsbeteiligung	Bezirk		Stadt	
	Zahl	% ⁵⁾	Zahl	% ⁵⁾
Sozialversicherungspflichtig Beschäftigte am Wohnort	3 690	58,8		62,3
Arbeitslose am Wohnort	371	5,9		4,3

5) %-Anteil an der erwerbsfähigen Bevölkerung
Quelle: Bundesagentur für Arbeit
Stand: 30.06.2017



Kraftfahrzeuge	Bezirk		Stadt	
	Zahl	%	Zahl	%
Anzahl der Pkw/Kombi	3 483		61 386	
Pkw/Kombi je 1 000 Einwohner	410		475	
Pkw/Kombi mit Dieselmotor, Anteil in %	36,7		31,6	

Stand: 31.12.2017



Impressum

Herausgeber:

Stadt Nürnberg
 Amt für Stadtforschung und Statistik
 für Nürnberg und Fürth
 Unschlittplatz 7a
 90403 Nürnberg
 Telefon 0911 231-2843
 Fax 0911 231-2844
 E-Mail statistikinfo@stadt.nuernberg.de
 Internet www.statistik.nuernberg.de