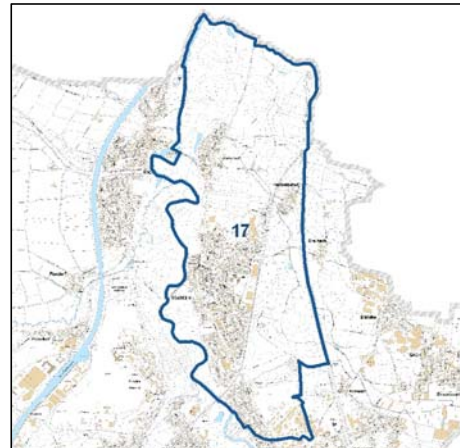
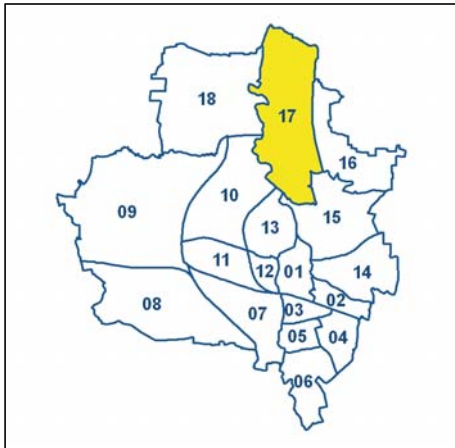


Bezirksdatenblatt Fürth 2017

Statistischer Bezirk: 17 Stadeln, Herboldshof, Mannhof



	Bezirk	Gesamtstadt
Fläche in ha	705	6 335
Bevölkerung ¹⁾	7 303	129 190
Einwohner je ha	10	20

1) Einwohner mit Hauptwohnung in Fürth (Melderegister 31.12.2017)

Einwohner nach Geschlecht	Bezirk		Stadt	
	Zahl	%	Zahl	%
männlich	3 564	48,8	63 100	49,4
weiblich	3 739	51,2	66 090	50,6
zusammen	7 303	100,0	129 190	100,0

Stand: 31.12.2017

Einwohner nach Altersgruppen	Bezirk		Stadt	
	Zahl	%	Zahl	%
0 - 5 Jahre	422	5,8	10 100	5,8
6 - 14 Jahre	551	7,5	13 100	7,4
15 - 64 Jahre	4 800	65,7	70 100	68,5
ab 65 Jahre	1 530	21,0	35 900	18,3

Stand: 31.12.2017

Einwohner nach Nationalität	Bezirk		Stadt	
	Zahl	%	Zahl	%
Deutsche	6 596	90,3	104 100	80,4
Ausländer	707	9,7	25 090	19,6
darunter aus der EU	426	5,8 ²⁾	10 100	10,8 ²⁾
darunter aus der Türkei	93	1,3 ²⁾	3 400	3,4 ²⁾

2) Anteil an der Bevölkerung insgesamt

Stand: 31.12.2017

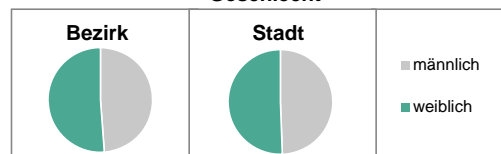
Einwohner nach Familienstand	Bezirk		Stadt	
	Zahl	%	Zahl	%
ledig	2 730	37,4	45 100	41,7
verheiratet	3 595	49,2	58 100	43,1
verwitwet	501	6,9	6 100	6,3
geschieden	477	6,5	11 100	8,9

Stand: 31.12.2017

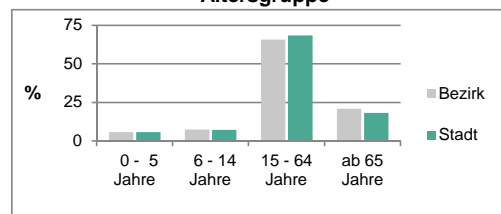
Bevölkerungsveränderung	Bezirk	Stadt
	Einwohner 2016	7 139
Einwohner 2012	6 921	120 362
Veränderung 2017 gegenüber 2016 in %	2,3	0,8
Veränderung 2017 gegenüber 2012 in %	5,5	7,3

Stand: 31.12.2017

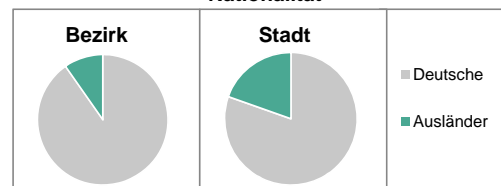
Geschlecht



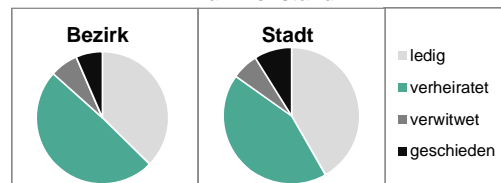
Altersgruppe



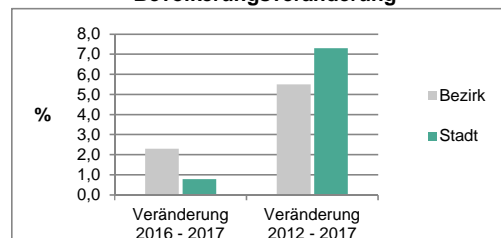
Nationalität



Familienstand



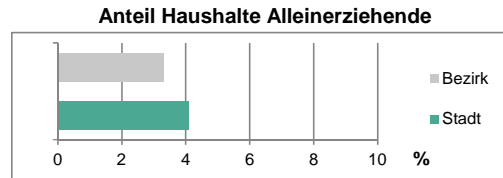
Bevölkerungsveränderung



Statistischer Bezirk: 17 Stadeln, Herboldshof, Mannhof

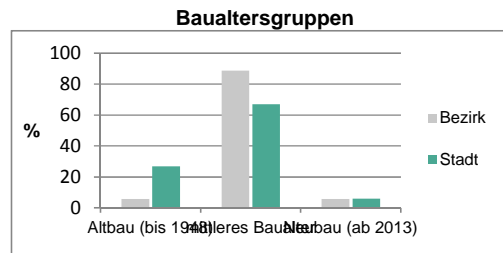
Haushalte	Bezirk		Stadt	
	Zahl	%	Zahl	%
Alleinerziehende	115	3,3		4,1
sonstige Haushalte	3 327	96,7		95,9
zusammen	3 442	100,0		100,0

Stand: 31.12.2017



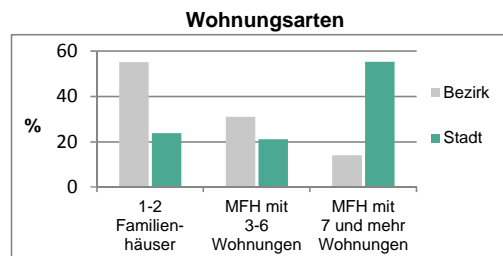
Wohnungen ³⁾ nach Baualtersgruppen	Bezirk		Stadt	
	Zahl	%	Zahl	%
Altbau (bis 1948)	199	5,6		26,8
mittleres Baualter	3 152	88,8		67,1
Neubau (ab 2013)	200	5,6		6,0
ohne Angabe	0	0,0		0,2
zusammen	3 551	100,0		100,0

3) in Wohngebäuden; ohne Wohnheime
Stand: 31.12.2017



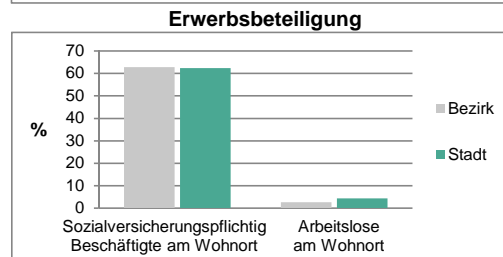
Wohnungen in	Bezirk		Stadt	
	Zahl	%	Zahl	%
Einfamilienhäusern	1 313	37,0		17,1
Zweifamilienhäusern	644	18,1		6,6
MFH mit 3 - 6 Whg. ⁴⁾	1 099	30,9		21,0
MFH mit 7 und mehr Whg. ⁴⁾	495	13,9		55,2
zusammen	3 551	100,0		100,0

4) MFH= Mehrfamilienhäuser
Stand: 31.12.2017



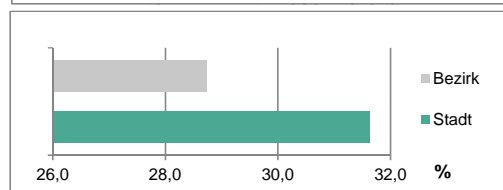
Erwerbsbeteiligung	Bezirk		Stadt	
	Zahl	% ⁵⁾	Zahl	% ⁵⁾
Sozialversicherungspflichtig Beschäftigte am Wohnort	2 998	62,8		62,3
Arbeitslose am Wohnort	124	2,6		4,3

5) %-Anteil an der erwerbsfähigen Bevölkerung
Quelle: Bundesagentur für Arbeit
Stand: 30.06.2017



Kraftfahrzeuge	Bezirk		Stadt	
	Zahl	%	Zahl	%
Anzahl der Pkw/Kombi	4 138		61 386	
Pkw/Kombi je 1 000 Einwohner	567		475	
Pkw/Kombi mit Dieselmotor, Anteil in %	28,7		31,6	

Stand: 31.12.2017



Impressum

Herausgeber:

Stadt Nürnberg
 Amt für Stadtforschung und Statistik
 für Nürnberg und Fürth
 Unschlittplatz 7a
 90403 Nürnberg
 Telefon 0911 231-2843
 Fax 0911 231-2844
 E-Mail statistikinfo@stadt.nuernberg.de
 Internet www.statistik.nuernberg.de