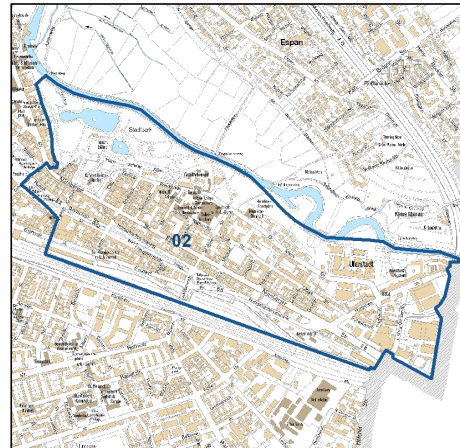
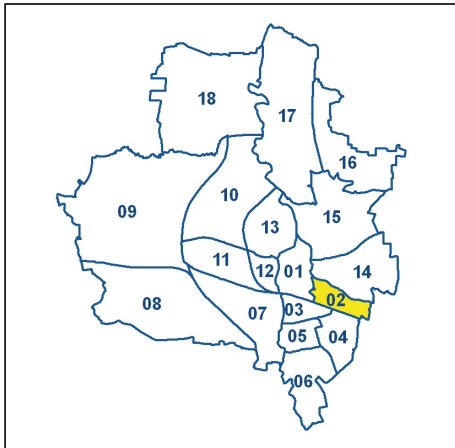


Bezirksdatenblatt Fürth 2018

Statistischer Bezirk: 02 Stadtpark, Stadtgrenze



	Bezirk	Gesamtstadt
Fläche in ha	98	6 335
Bevölkerung ¹⁾	7 776	130 381
Einwohner je ha	79	21

1) Einwohner mit Hauptwohnung in Fürth (Melderegister 31.12.2018)

Einwohner nach Geschlecht	Bezirk		Stadt	
	Zahl	%	Zahl	%
männlich	4 017	51,7	63 811	49,4
weiblich	3 759	48,3	66 570	50,6
zusammen	7 776	100,0	130 381	100,0

Stand: 31.12.2018

Einwohner nach Altersgruppen	Bezirk		Stadt	
	Zahl	%	Zahl	%
0 - 5 Jahre	421	5,4	7 111	5,9
6 - 14 Jahre	480	6,2	8 511	7,3
15 - 64 Jahre	6 006	77,2	103 811	68,4
ab 65 Jahre	869	11,2	15 158	18,4

Stand: 31.12.2018

Einwohner nach Nationalität	Bezirk		Stadt	
	Zahl	%	Zahl	%
Deutsche	5 397	69,4	103 811	79,9
Ausländer	2 379	30,6	26 570	20,1
darunter aus der EU	1 311	16,9 ²⁾	11 011	11,0 ²⁾
darunter aus der Türkei	309	4,0 ²⁾	3 558	3,3 ²⁾

2) Anteil an der Bevölkerung insgesamt

Stand: 31.12.2018

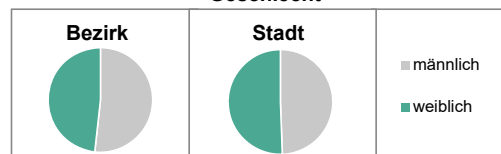
Einwohner nach Familienstand	Bezirk		Stadt	
	Zahl	%	Zahl	%
ledig	3 864	49,7	53 811	41,7
verheiratet	2 885	37,1	43 811	43,1
verwitwet	296	3,8	4 311	6,3
geschieden	731	9,4	8 858	8,8

Stand: 31.12.2018

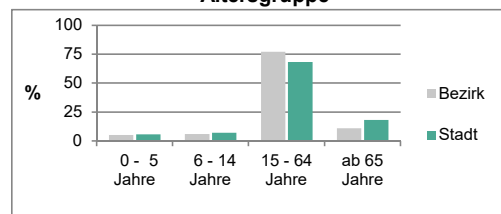
Bevölkerungsveränderung	Bezirk	Stadt
	Einwohner 2017	7 577
Einwohner 2013	6 936	121 958
Veränderung 2018 gegenüber 2017 in %	2,6	0,9
Veränderung 2018 gegenüber 2013 in %	12,1	6,9

Stand: 31.12.2018

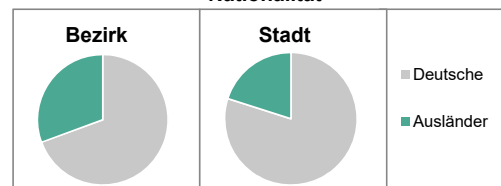
Geschlecht



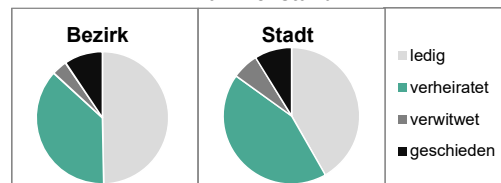
Altersgruppe



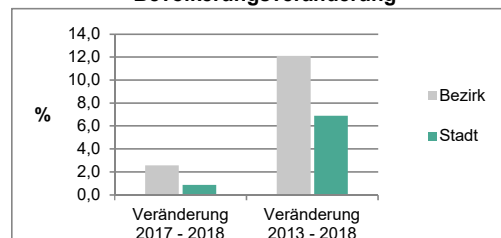
Nationalität



Familienstand



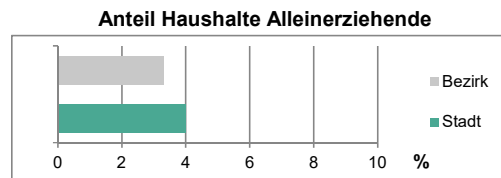
Bevölkerungsveränderung



Statistischer Bezirk: 02 Stadtpark, Stadtgrenze

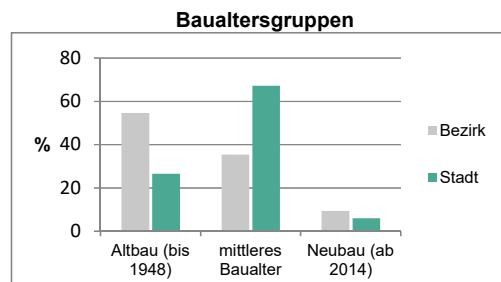
Haushalte	Bezirk		Stadt	
	Zahl	%	Zahl	%
Alleinerziehende	145	3,3		4,0
sonstige Haushalte	4 190	96,7		96,0
zusammen	4 335	100,0		100,0

Stand: 31.12.2018



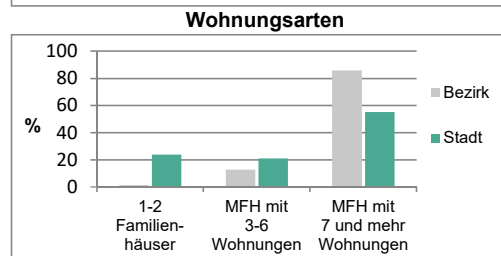
Wohnungen ³⁾ nach Baualtersgruppen	Bezirk		Stadt	
	Zahl	%	Zahl	%
Altbau (bis 1948)	2 345	54,6		26,5
mittleres Baualter	1 522	35,4		67,2
Neubau (ab 2014)	405	9,4		6,0
ohne Angabe	22	0,5		0,2
zusammen	4 294	100,0		100,0

3) in Wohngebäuden; ohne Wohnheime
Stand: 31.12.2018



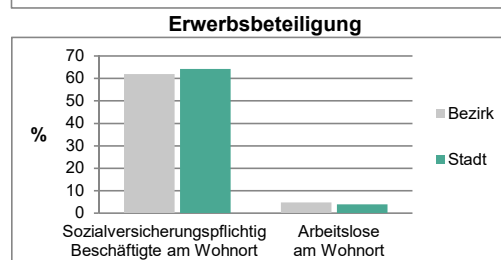
Wohnungen in	Bezirk		Stadt	
	Zahl	%	Zahl	%
Einfamilienhäusern	21	0,5		17,2
Zweifamilienhäusern	42	1,0		6,6
MFH mit 3 - 6 Whg. ⁴⁾	545	12,7		21,1
MFH mit 7 und mehr Whg. ⁴⁾	3 686	85,8		55,1
zusammen	4 294	100,0		100,0

4) MFH= Mehrfamilienhäuser
Stand: 31.12.2018



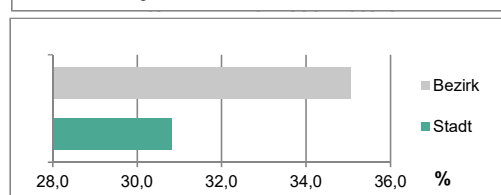
Erwerbsbeteiligung	Bezirk		Stadt	
	Zahl	% ⁵⁾	Zahl	% ⁵⁾
Sozialversicherungspflichtig Beschäftigte am Wohnort	3 714	61,8		64,1
Arbeitslose am Wohnort	286	4,8		3,9

5) %-Anteil an der erwerbsfähigen Bevölkerung
Stand: 30.06.2018
Quelle: Bundesagentur für Arbeit



Kraftfahrzeuge	Bezirk		Stadt	
	Zahl	%	Zahl	%
Anzahl der Pkw/Kombi	3 147		62 460	
Pkw/Kombi je 1 000 Einwohner	405		479	
Pkw/Kombi mit Dieselmotor, Anteil in %	35,0		30,8	

Stand: 31.12.2018



Impressum

Herausgeber:

Stadt Nürnberg
 Amt für Stadtforschung und Statistik
 für Nürnberg und Fürth
 Unschlittplatz 7a
 90403 Nürnberg
 Telefon 0911 231-2843
 Fax 0911 231-2844
 E-Mail statistikinfo@stadt.nuernberg.de
 Internet www.statistik.nuernberg.de