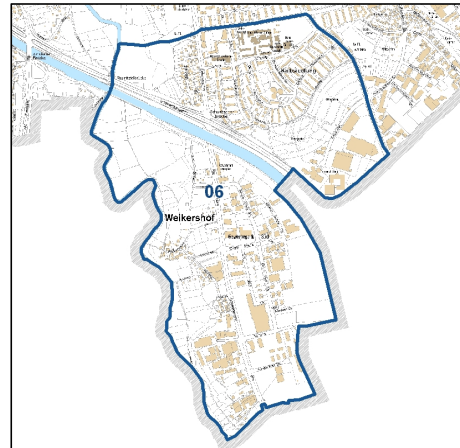
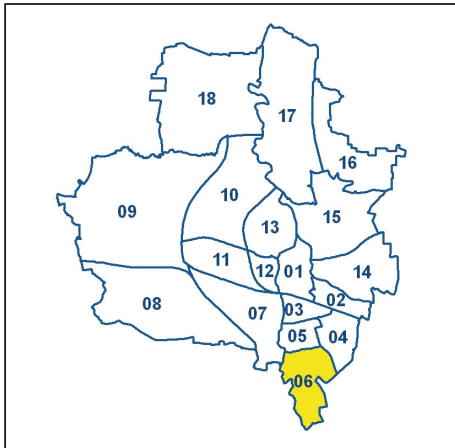


Bezirksdatenblatt Fürth 2018

Statistischer Bezirk: 06 Südstadt Weikershof



	Bezirk	Gesamtstadt
Fläche in ha	224	6 335
Bevölkerung ¹⁾	3 063	130 381
Einwohner je ha	14	21

1) Einwohner mit Hauptwohnung in Fürth (Melderegister 31.12.2018)

Einwohner nach Geschlecht	Bezirk		Stadt	
	Zahl	%	Zahl	%
männlich	1 567	51,2	63 811	49,4
weiblich	1 496	48,8	66 570	50,6
zusammen	3 063	100,0	130 381	100,0

Stand: 31.12.2018

Einwohner nach Altersgruppen	Bezirk		Stadt	
	Zahl	%	Zahl	%
0 - 5 Jahre	162	5,3	10 100	5,9
6 - 14 Jahre	309	10,1	19 100	7,3
15 - 64 Jahre	2 225	72,6	141 100	68,4
ab 65 Jahre	367	12,0	20 071	18,4

Stand: 31.12.2018

Einwohner nach Nationalität	Bezirk		Stadt	
	Zahl	%	Zahl	%
Deutsche	2 561	83,6	103 100	79,9
Ausländer	502	16,4	27 281	20,1
darunter aus der EU	214	7,0 ²⁾	11 100	11,0 ²⁾
darunter aus der Türkei	136	4,4 ²⁾	3 181	3,3 ²⁾

2) Anteil an der Bevölkerung insgesamt

Stand: 31.12.2018

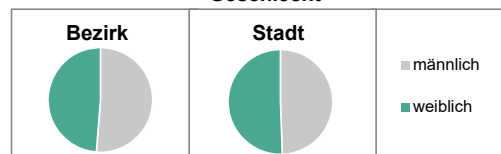
Einwohner nach Familienstand	Bezirk		Stadt	
	Zahl	%	Zahl	%
ledig	1 216	39,7	54 100	41,7
verheiratet	1 558	50,9	65 100	43,1
verwitwet	112	3,7	4 100	6,3
geschieden	177	5,8	8 100	8,8

Stand: 31.12.2018

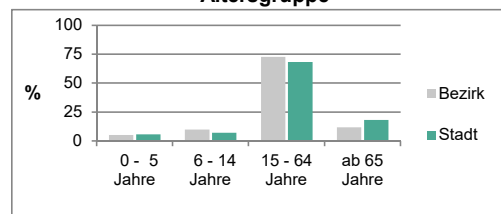
Bevölkerungsveränderung	Bezirk	Stadt
	Einwohner 2017	3 189
Einwohner 2013	3 218	121 958
Veränderung 2018 gegenüber 2017 in %	-4,0	0,9
Veränderung 2018 gegenüber 2013 in %	-4,8	6,9

Stand: 31.12.2018

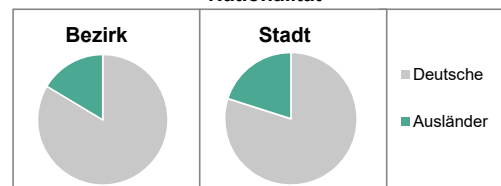
Geschlecht



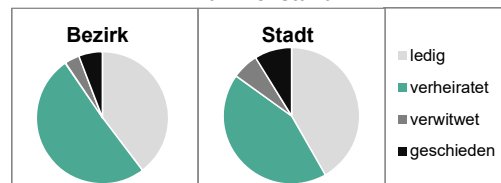
Altersgruppe



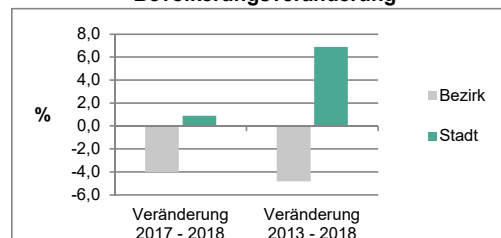
Nationalität



Familienstand



Bevölkerungsveränderung



Statistischer Bezirk: 06 Südstadt Weikershof

Haushalte	Bezirk		Stadt	
	Zahl	%		%
Alleinerziehende	51	4,0		4,0
sonstige Haushalte	1 223	96,0		96,0
zusammen	1 274	100,0		100,0

Stand: 31.12.2018

Wohnungen ³⁾ nach Baualtersgruppen	Bezirk		Stadt	
	Zahl	%		%
Altbau (bis 1948)	147	12,1		26,5
mittleres Baualter	1 057	87,3		67,2
Neubau (ab 2014)	7	0,6		6,0
ohne Angabe	0	0,0		0,2
zusammen	1 211	100,0		100,0

3) in Wohngebäuden;
ohne Wohnheime

Stand: 31.12.2018

Wohnungen in	Bezirk		Stadt	
	Zahl	%		%
Einfamilienhäusern	77	6,4		17,2
Zweifamilienhäusern	44	3,6		6,6
MFH mit 3 - 6 Whg. ⁴⁾	714	59,0		21,1
MFH mit 7 und mehr Whg. ⁴⁾	376	31,0		55,1
zusammen	1 211	100,0		100,0

4) MFH= Mehrfamilienhäuser

Stand: 31.12.2018

Erwerbsbeteiligung	Bezirk		Stadt	
	Zahl	% ⁵⁾		% ⁵⁾
Sozialversicherungspflichtig Beschäftigte am Wohnort	1 413	63,5		64,1
Arbeitslose am Wohnort	64	2,9		3,9

5) %-Anteil an der erwerbsfähigen Bevölkerung

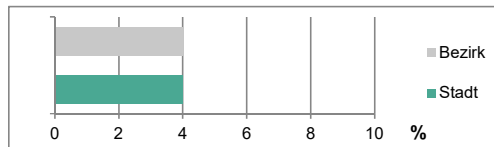
Stand: 30.06.2018

Quelle: Bundesagentur für Arbeit

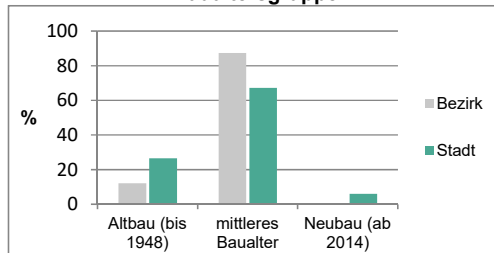
Kraftfahrzeuge	Bezirk		Stadt	
	Zahl			%
Anzahl der Pkw/Kombi	2 415		62 460	
Pkw/Kombi je 1 000 Einwohner	788		479	
Pkw/Kombi mit Dieselmotor, Anteil in %	38,1		30,8	

Stand: 31.12.2018

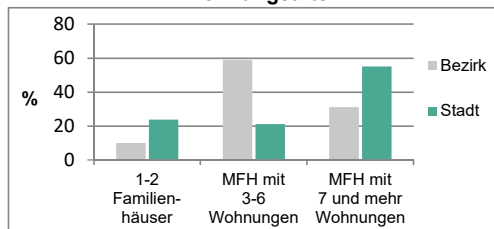
Anteil Haushalte Alleinerziehende



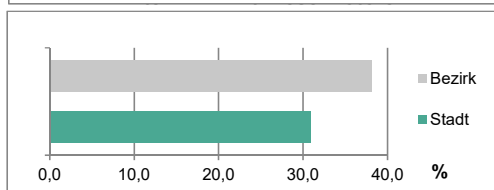
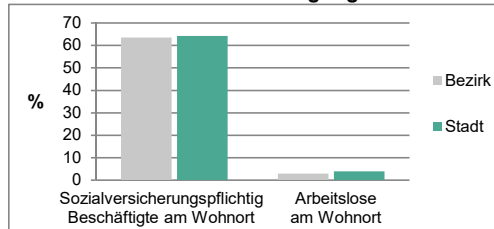
Baualtersgruppen



Wohnungsarten



Erwerbsbeteiligung



Impressum

Herausgeber:

Stadt Nürnberg
 Amt für Stadtforschung und Statistik
 für Nürnberg und Fürth
 Unschlittplatz 7a
 90403 Nürnberg
 Telefon 0911 231-2843
 Fax 0911 231-2844
 E-Mail statistikinfo@stadt.nuernberg.de
 Internet www.statistik.nuernberg.de