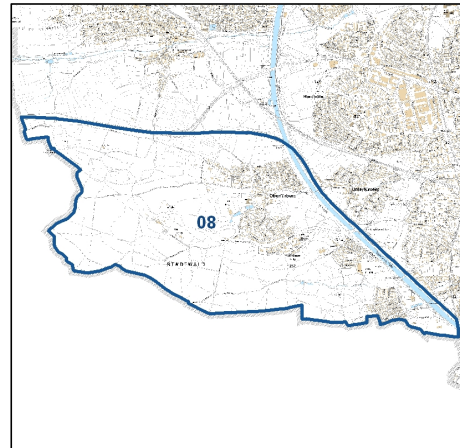
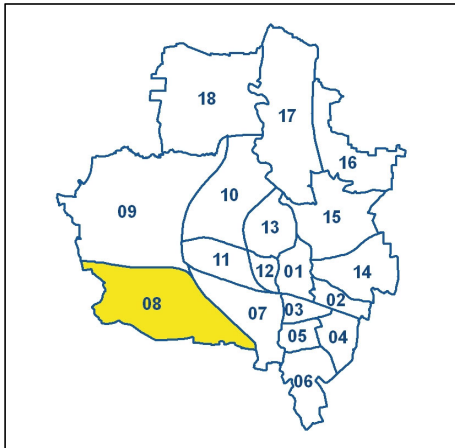


Bezirksdatenblatt Fürth 2018

Statistischer Bezirk: 08 Oberfürberg, Eschenau



	Bezirk	Gesamtstadt
Fläche in ha	668	6 335
Bevölkerung ¹⁾	4 504	130 381
Einwohner je ha	7	21

1) Einwohner mit Hauptwohnung in Fürth (Melderegister 31.12.2018)

Einwohner nach Geschlecht	Bezirk		Stadt	
	Zahl	%	Zahl	%
männlich	2 189	48,6	62 189	49,4
weiblich	2 315	51,4	68 192	50,6
zusammen	4 504	100,0	130 381	100,0

Stand: 31.12.2018

Einwohner nach Altersgruppen	Bezirk		Stadt	
	Zahl	%	Zahl	%
0 - 5 Jahre	264	5,9	12 189	5,9
6 - 14 Jahre	309	6,9	15 189	7,3
15 - 64 Jahre	2 930	65,1	88 189	68,4
ab 65 Jahre	1 001	22,2	24 912	18,4

Stand: 31.12.2018

Einwohner nach Nationalität	Bezirk		Stadt	
	Zahl	%	Zahl	%
Deutsche	4 118	91,4	102 189	79,9
Ausländer	386	8,6	28 192	20,1
darunter aus der EU	200	4,4 ²⁾	3 189	11,0 ²⁾
darunter aus der Türkei	48	1,1 ²⁾	1 189	3,3 ²⁾

2) Anteil an der Bevölkerung insgesamt

Stand: 31.12.2018

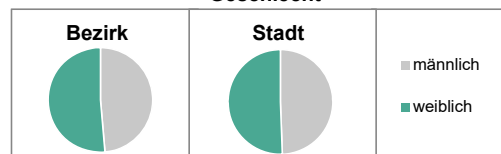
Einwohner nach Familienstand	Bezirk		Stadt	
	Zahl	%	Zahl	%
ledig	1 546	34,3	58 189	41,7
verheiratet	2 348	52,1	65 189	43,1
verwitwet	273	6,1	17 189	6,3
geschieden	337	7,5	29 912	8,8

Stand: 31.12.2018

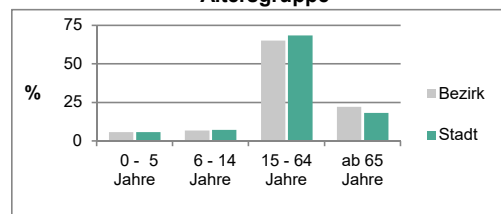
Bevölkerungsveränderung	Bezirk	Stadt
	Einwohner 2017	4 495
Einwohner 2013	3 957	121 958
Veränderung 2018 gegenüber 2017 in %	0,2	0,9
Veränderung 2018 gegenüber 2013 in %	13,8	6,9

Stand: 31.12.2018

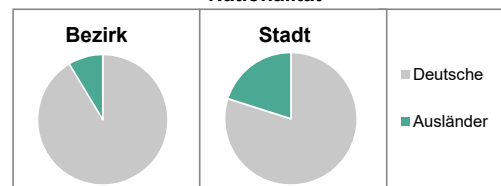
Geschlecht



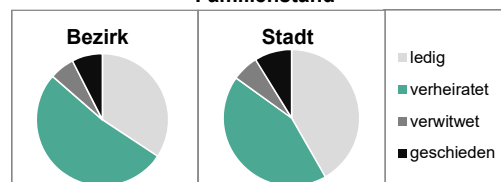
Altersgruppe



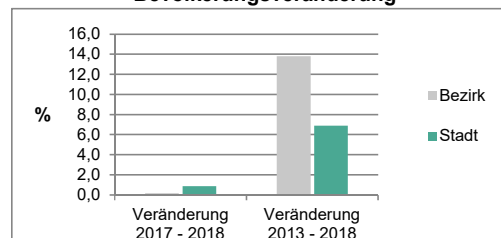
Nationalität



Familienstand



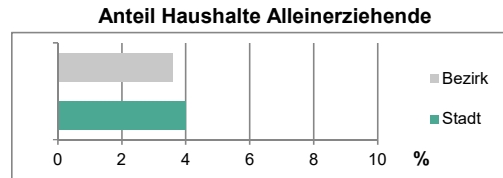
Bevölkerungsveränderung



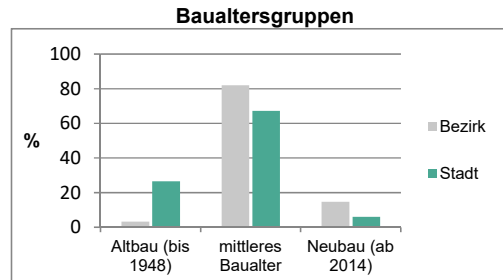
Statistischer Bezirk: 08 Oberfürberg, Eschenau

Haushalte	Bezirk		Stadt	
	Zahl	%		%
Alleinerziehende	76	3,6		4,0
sonstige Haushalte	2 063	96,4		96,0
zusammen	2 139	100,0		100,0

Stand: 31.12.2018



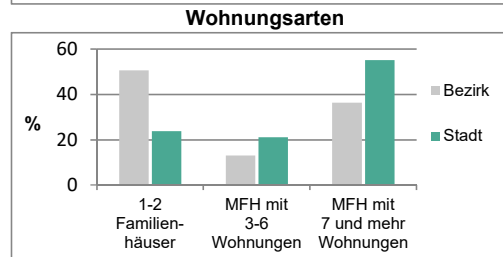
Wohnungen ³⁾ nach Baualtersgruppen	Bezirk		Stadt	
	Zahl	%		%
Altbau (bis 1948)	71	3,2		26,5
mittleres Baualter	1 796	82,0		67,2
Neubau (ab 2014)	324	14,8		6,0
ohne Angabe	0	0,0		0,2
zusammen	2 191	100,0		100,0



3) in Wohngebäuden;
ohne Wohnheime

Stand: 31.12.2018

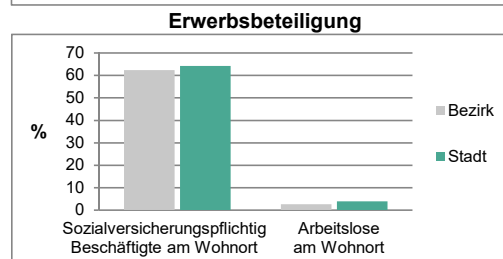
Wohnungen in	Bezirk		Stadt	
	Zahl	%		%
Einfamilienhäusern	850	38,8		17,2
Zweifamilienhäusern	260	11,9		6,6
MFH mit 3 - 6 Whg. ⁴⁾	284	13,0		21,1
MFH mit 7 und mehr Whg. ⁴⁾	797	36,4		55,1
zusammen	2 191	100,0		100,0



4) MFH= Mehrfamilienhäuser

Stand: 31.12.2018

Erwerbsbeteiligung	Bezirk		Stadt	
	Zahl	% ⁵⁾		% ⁵⁾
Sozialversicherungspflichtig Beschäftigte am Wohnort	1 825	62,3		64,1
Arbeitslose am Wohnort	75	2,6		3,9

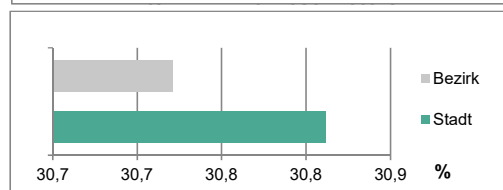


5) %-Anteil an der erwerbsfähigen Bevölkerung

Stand: 30.06.2018

Quelle: Bundesagentur für Arbeit

Kraftfahrzeuge	Bezirk		Stadt	
	Zahl			%
Anzahl der Pkw/Kombi	2 692		62 460	
Pkw/Kombi je 1 000 Einwohner	598		479	
Pkw/Kombi mit Dieselmotor, Anteil in %	30,7		30,8	



Stand: 31.12.2018

Impressum

Herausgeber:

Stadt Nürnberg
 Amt für Stadtforschung und Statistik
 für Nürnberg und Fürth
 Unschlittplatz 7a
 90403 Nürnberg
 Telefon 0911 231-2843
 Fax 0911 231-2844
 E-Mail statistikinfo@stadt.nuernberg.de
 Internet www.statistik.nuernberg.de