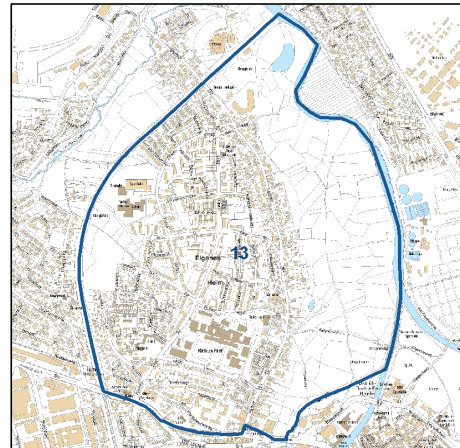
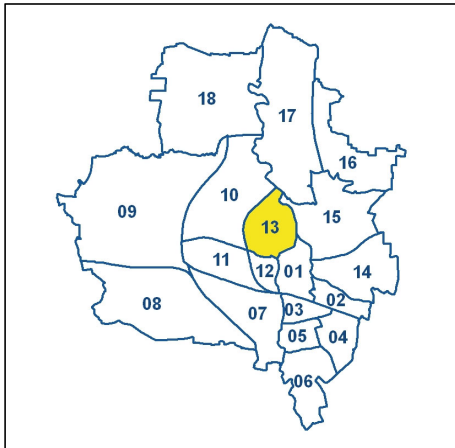


Bezirksdatenblatt Fürth 2018

Statistischer Bezirk: 13 Schwand, Eigenes Heim



	Bezirk	Gesamtstadt
Fläche in ha	211	6 335
Bevölkerung ¹⁾	8 263	130 381
Einwohner je ha	39	21

1) Einwohner mit Hauptwohnung in Fürth (Melderegister 31.12.2018)

Einwohner nach Geschlecht	Bezirk		Stadt	
	Zahl	%	Zahl	%
männlich	3 968	48,0	64 000	49,4
weiblich	4 295	52,0	66 381	50,6
zusammen	8 263	100,0	130 381	100,0

Stand: 31.12.2018

Einwohner nach Altersgruppen	Bezirk		Stadt	
	Zahl	%	Zahl	%
0 - 5 Jahre	489	5,9	10 000	5,9
6 - 14 Jahre	674	8,2	10 000	7,3
15 - 64 Jahre	5 464	66,1	78 000	68,4
ab 65 Jahre	1 636	19,8	24 381	18,4

Stand: 31.12.2018

Einwohner nach Nationalität	Bezirk		Stadt	
	Zahl	%	Zahl	%
Deutsche	7 056	85,4	102 000	79,9
Ausländer	1 207	14,6	28 381	20,1
darunter aus der EU	550	6,7 ²⁾	11 000	11,0 ²⁾
darunter aus der Türkei	289	3,5 ²⁾	3 381	3,3 ²⁾

2) Anteil an der Bevölkerung insgesamt

Stand: 31.12.2018

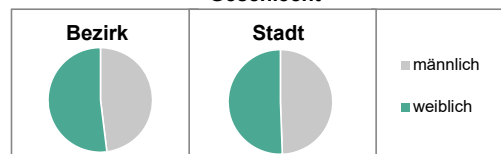
Einwohner nach Familienstand	Bezirk		Stadt	
	Zahl	%	Zahl	%
ledig	3 267	39,5	54 000	41,7
verheiratet	3 692	44,7	58 000	43,1
verwitwet	578	7,0	9 000	6,3
geschieden	726	8,8	8 381	8,8

Stand: 31.12.2018

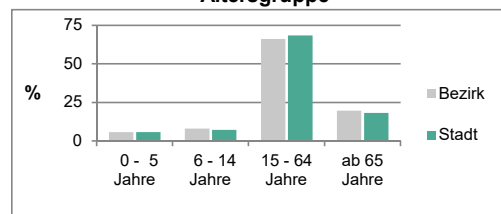
Bevölkerungsveränderung	Bezirk	Stadt
	Einwohner 2017	8 112
Einwohner 2013	7 822	121 958
Veränderung 2018 gegenüber 2017 in %	1,9	0,9
Veränderung 2018 gegenüber 2013 in %	5,6	6,9

Stand: 31.12.2018

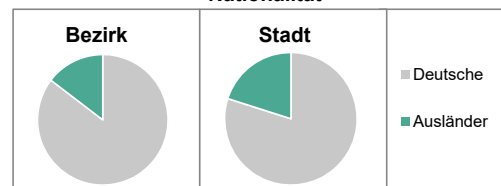
Geschlecht



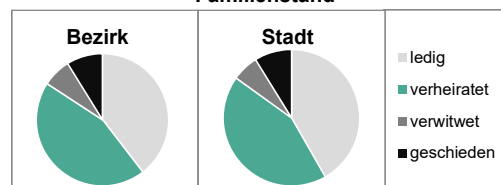
Altersgruppe



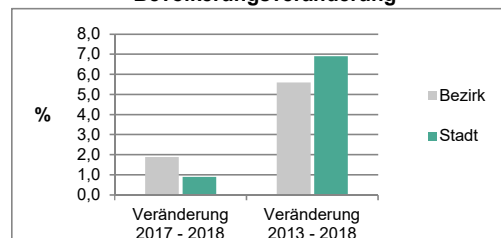
Nationalität



Familienstand



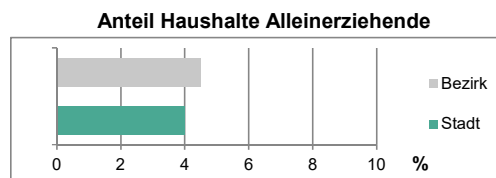
Bevölkerungsveränderung



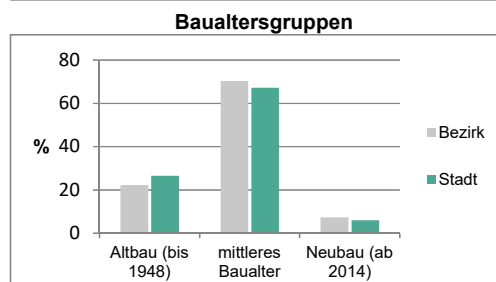
Statistischer Bezirk: 13 Schwand, Eigenes Heim

Haushalte	Bezirk		Stadt	
	Zahl	%		%
Alleinerziehende	181	4,5		4,0
sonstige Haushalte	3 847	95,5		96,0
zusammen	4 028	100,0		100,0

Stand: 31.12.2018



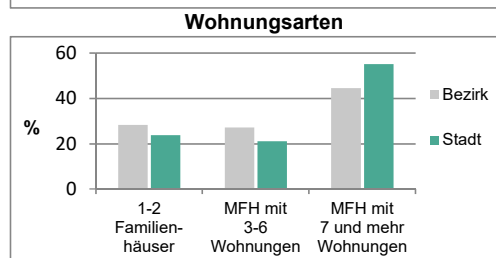
Wohnungen ³⁾ nach Baualtersgruppen	Bezirk		Stadt	
	Zahl	%		%
Altbau (bis 1948)	906	22,3		26,5
mittleres Baualter	2 862	70,3		67,2
Neubau (ab 2014)	301	7,4		6,0
ohne Angabe	0	0,0		0,2
zusammen	4 069	100,0		100,0



3) in Wohngebäuden;
ohne Wohnheime

Stand: 31.12.2018

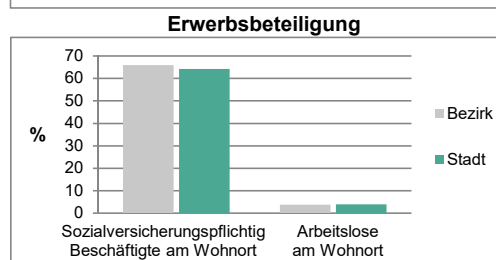
Wohnungen in	Bezirk		Stadt	
	Zahl	%		%
Einfamilienhäusern	907	22,3		17,2
Zweifamilienhäusern	244	6,0		6,6
MFH mit 3 - 6 Whg. ⁴⁾	1 103	27,1		21,1
MFH mit 7 und mehr Whg. ⁴⁾	1 815	44,6		55,1
zusammen	4 069	100,0		100,0



4) MFH= Mehrfamilienhäuser

Stand: 31.12.2018

Erwerbsbeteiligung	Bezirk		Stadt	
	Zahl	% ⁵⁾		% ⁵⁾
Sozialversicherungspflichtig Beschäftigte am Wohnort	3 597	65,8		64,1
Arbeitslose am Wohnort	207	3,8		3,9

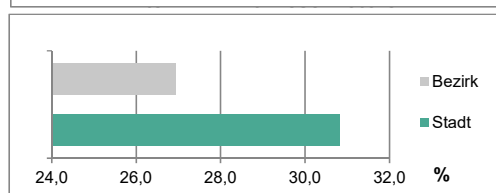


5) %-Anteil an der erwerbsfähigen Bevölkerung

Stand: 30.06.2018

Quelle: Bundesagentur für Arbeit

Kraftfahrzeuge	Bezirk		Stadt	
	Zahl			%
Anzahl der Pkw/Kombi	3 703		62 460	
Pkw/Kombi je 1 000 Einwohner	448		479	
Pkw/Kombi mit Dieselmotor, Anteil in %	26,9		30,8	



Stand: 31.12.2018

Impressum

Herausgeber:

Stadt Nürnberg
Amt für Stadtforschung und Statistik
für Nürnberg und Fürth
Unschlittplatz 7a
90403 Nürnberg
Telefon 0911 231-2843
Fax 0911 231-2844
E-Mail statistikinfo@stadt.nuernberg.de
Internet www.statistik.nuernberg.de