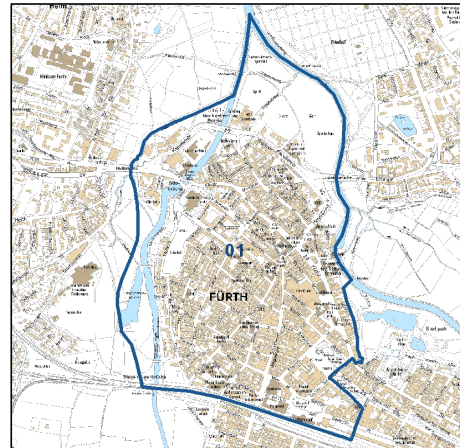
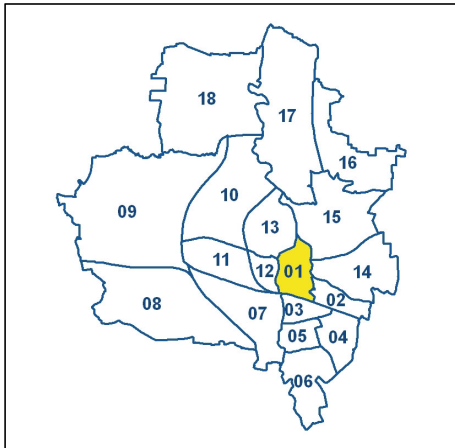


Bezirksdatenblatt Fürth 2019

Statistischer Bezirk: 01 Altstadt, Innenstadt



	Bezirk	Gesamtstadt
Fläche in ha	142	6 335
Bevölkerung ¹⁾	13 972	131 118
Einwohner je ha	98	21

1) Einwohner mit Hauptwohnung in Fürth (Melderegister 31.12.2019)

Einwohner nach Geschlecht	Bezirk		Stadt	
	Zahl	%	Zahl	%
männlich	7 225	51,7	64 400	49,5
weiblich	6 747	48,3	66 718	50,5
zusammen	13 972	100,0	131 118	100,0

Stand: 31.12.2019

Einwohner nach Altersgruppen	Bezirk		Stadt	
	Zahl	%	Zahl	%
0 - 5 Jahre	856	6,1	10 200	6,0
6 - 14 Jahre	1 075	7,7	12 800	7,4
15 - 64 Jahre	10 230	73,2	118 000	68,2
ab 65 Jahre	1 811	13,0	21 118	18,5

Stand: 31.12.2019

Einwohner nach Nationalität	Bezirk		Stadt	
	Zahl	%	Zahl	%
Deutsche	8 718	62,4	102 000	79,6
Ausländer	5 254	37,6	29 118	20,4
darunter aus der EU	3 177	22,7 ²⁾	11 118	11,1 ²⁾
darunter aus der Türkei	739	5,3 ²⁾	3 200	3,2 ²⁾

2) Anteil an der Bevölkerung insgesamt

Stand: 31.12.2019

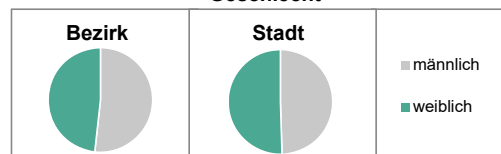
Einwohner nach Familienstand	Bezirk		Stadt	
	Zahl	%	Zahl	%
ledig	7 037	50,4	57 000	41,9
verheiratet	4 923	35,2	58 000	43,1
verwitwet	670	4,8	3 200	6,2
geschieden	1 342	9,6	10 718	8,8

Stand: 31.12.2019

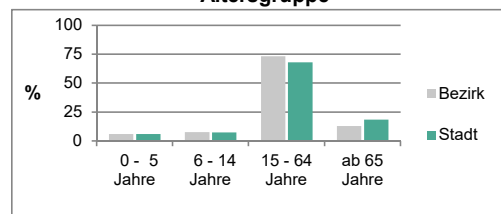
Bevölkerungsveränderung	Bezirk	Stadt
	Einwohner 2018	14 070
Einwohner 2014	13 340	123 710
Veränderung 2019 gegenüber 2018 in %	-0,7	0,6
Veränderung 2019 gegenüber 2014 in %	4,7	6,0

Stand: 31.12.2019

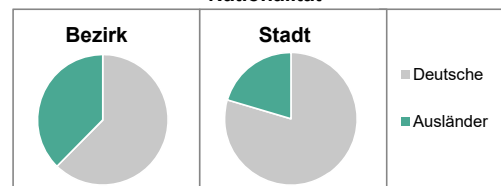
Geschlecht



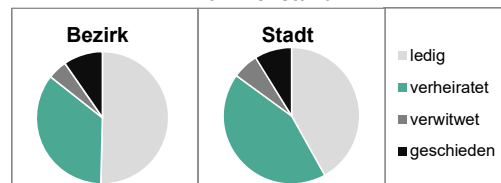
Altersgruppe



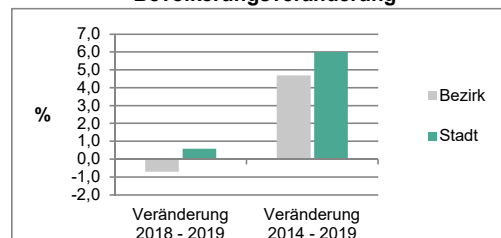
Nationalität



Familienstand



Bevölkerungsveränderung



Statistischer Bezirk: 01 Altstadt, Innenstadt

Haushalte	Bezirk		Stadt	
	Zahl	%		%
Alleinerziehende	356	4,7		4,0
sonstige Haushalte	7 233	95,3		96,0
zusammen	7 589	100,0		100,0

Stand: 31.12.2019

Wohnungen ³⁾ nach Baualtersgruppen	Bezirk		Stadt	
	Zahl	%		%
Altbau (bis 1948)	3 986	63,2		26,4
mittleres Baualter	2 180	34,6		68,2
Neubau (ab 2015)	89	1,4		5,3
ohne Angabe	48	0,8		0,1
zusammen	6 303	100,0		100,0

3) in Wohngebäuden;
ohne Wohnheime

Stand: 31.12.2019

Wohnungen in	Bezirk		Stadt	
	Zahl	%		%
Einfamilienhäusern	130	2,1		17,1
Zweifamilienhäusern	202	3,2		6,6
MFH mit 3 - 6 Whg. ⁴⁾	2 140	34,0		21,0
MFH mit 7 und mehr Whg. ⁴⁾	3 831	60,8		55,2
zusammen	6 303	100,0		100,0

4) MFH= Mehrfamilienhäuser

Stand: 31.12.2019

Erwerbsbeteiligung	Bezirk		Stadt	
	Zahl	% ⁵⁾		% ⁵⁾
Sozialversicherungspflichtig Beschäftigte am Wohnort	6 072	59,4		64,7
Arbeitslose am Wohnort	649	6,3		4,0

5) %-Anteil an der erwerbsfähigen Bevölkerung

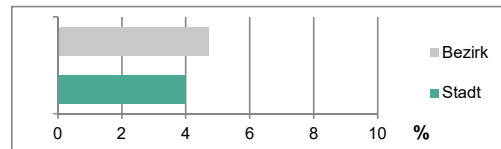
Stand: 31.12.2019

Quelle: Bundesagentur für Arbeit

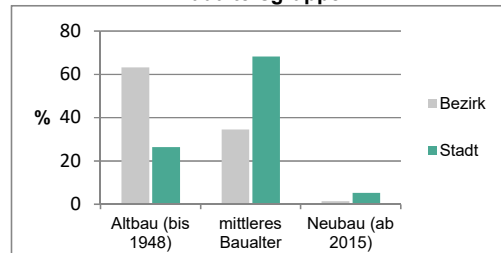
Kraftfahrzeuge	Bezirk		Stadt	
	Zahl			%
Anzahl der Pkw/Kombi	4 341		63 459	
Pkw/Kombi je 1 000 Einwohner	311		484	
Pkw/Kombi mit Dieselmotor, Anteil in %	34,2		30,7	

Stand: 31.12.2019

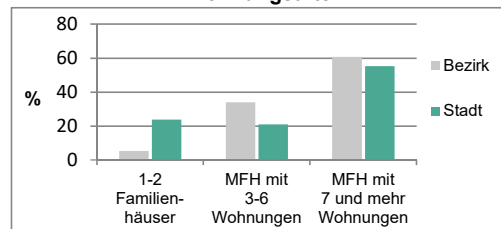
Anteil Haushalte Alleinerziehende



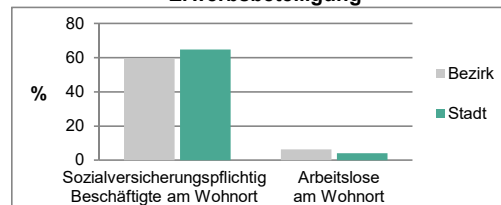
Baualtersgruppen



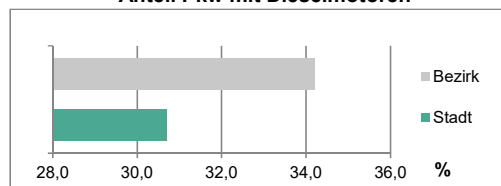
Wohnungsarten



Erwerbsbeteiligung



Anteil Pkw mit Dieselmotoren



Impressum

Herausgeber:

Stadt Nürnberg
Amt für Stadtforschung und Statistik
für Nürnberg und Fürth
Unschlittplatz 7a
90403 Nürnberg
Telefon 0911 231-2843
Fax 0911 231-2844
E-Mail statistikinfo@stadt.nuernberg.de
Internet www.statistik.nuernberg.de