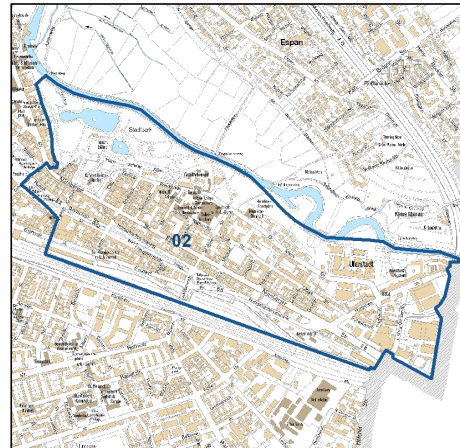
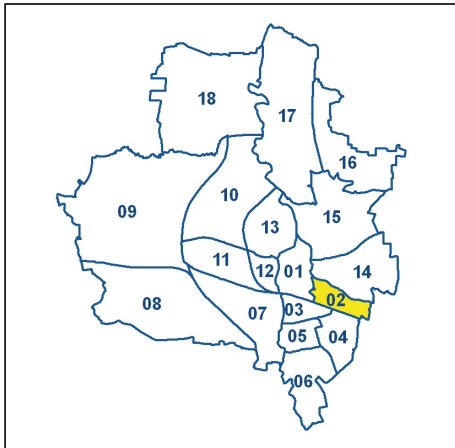


Bezirksdatenblatt Fürth 2019

Statistischer Bezirk: 02 Stadtpark, Stadtgrenze



	Bezirk	Gesamtstadt
Fläche in ha	98	6 335
Bevölkerung ¹⁾	7 750	131 118
Einwohner je ha	79	21

1) Einwohner mit Hauptwohnung in Fürth (Melderegister 31.12.2019)

Einwohner nach Geschlecht	Bezirk		Stadt	
	Zahl	%	Zahl	%
männlich	3 992	51,5		49,5
weiblich	3 758	48,5		50,5
zusammen	7 750	100,0		100,0

Stand: 31.12.2019

Einwohner nach Altersgruppen	Bezirk		Stadt	
	Zahl	%	Zahl	%
0 - 5 Jahre	446	5,8		6,0
6 - 14 Jahre	468	6,0		7,4
15 - 64 Jahre	5 952	76,8		68,2
ab 65 Jahre	884	11,4		18,5

Stand: 31.12.2019

Einwohner nach Nationalität	Bezirk		Stadt	
	Zahl	%	Zahl	%
Deutsche	5 347	69,0		79,6
Ausländer	2 403	31,0		20,4
darunter aus der EU	1 296	16,7 ²⁾		11,1 ²⁾
darunter aus der Türkei	311	4,0 ²⁾		3,2 ²⁾

2) Anteil an der Bevölkerung insgesamt Stand: 31.12.2019

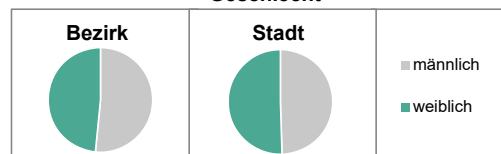
Einwohner nach Familienstand	Bezirk		Stadt	
	Zahl	%	Zahl	%
ledig	3 865	49,9		41,9
verheiratet	2 856	36,9		43,1
verwitwet	286	3,7		6,2
geschieden	743	9,6		8,8

Stand: 31.12.2019

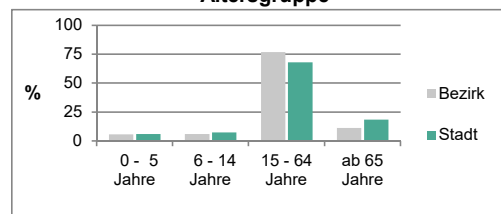
Bevölkerungsveränderung	Bezirk	Stadt
	Einwohner 2018	7 776
Einwohner 2014	7 166	123 710
Veränderung 2019 gegenüber 2018 in %	-0,3	0,6
Veränderung 2019 gegenüber 2014 in %	8,1	6,0

Stand: 31.12.2019

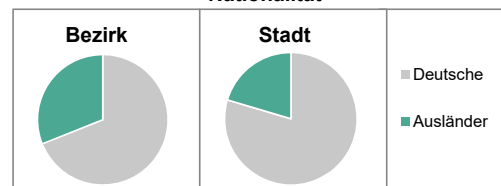
Geschlecht



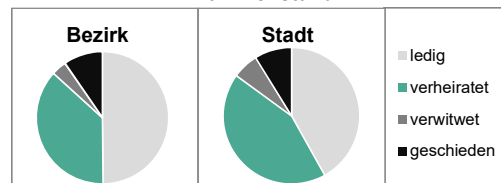
Altersgruppe



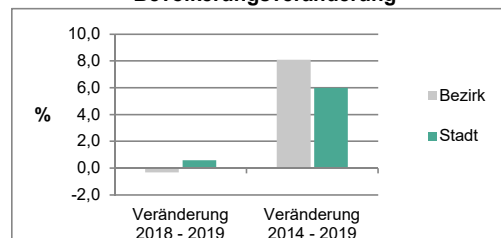
Nationalität



Familienstand



Bevölkerungsveränderung



Statistischer Bezirk: 02 Stadtpark, Stadtgrenze

Haushalte	Bezirk		Stadt	
	Zahl	%		%
Alleinerziehende	144	3,3		4,0
sonstige Haushalte	4 157	96,7		96,0
zusammen	4 301	100,0		100,0

Stand: 31.12.2019

Wohnungen ³⁾ nach Baualtersgruppen	Bezirk		Stadt	
	Zahl	%		%
Altbau (bis 1948)	2 243	55,3		26,4
mittleres Baualter	1 703	42,0		68,2
Neubau (ab 2015)	98	2,4		5,3
ohne Angabe	14	0,3		0,1
zusammen	4 058	100,0		100,0

3) in Wohngebäuden;
ohne Wohnheime

Stand: 31.12.2019

Wohnungen in	Bezirk		Stadt	
	Zahl	%		%
Einfamilienhäusern	21	0,5		17,1
Zweifamilienhäusern	38	0,9		6,6
MFH mit 3 - 6 Whg. ⁴⁾	529	13,0		21,0
MFH mit 7 und mehr Whg. ⁴⁾	3 470	85,5		55,2
zusammen	4 058	100,0		100,0

4) MFH= Mehrfamilienhäuser

Stand: 31.12.2019

Erwerbsbeteiligung	Bezirk		Stadt	
	Zahl	% ⁵⁾		% ⁵⁾
Sozialversicherungspflichtig Beschäftigte am Wohnort	3 735	62,8		64,7
Arbeitslose am Wohnort	284	4,8		4,0

5) %-Anteil an der erwerbsfähigen Bevölkerung

Stand: 31.12.2019

Quelle: Bundesagentur für Arbeit

Kraftfahrzeuge	Bezirk		Stadt	
	Zahl			%
Anzahl der Pkw/Kombi	3 220		63 459	
Pkw/Kombi je 1 000 Einwohner	415		484	
Pkw/Kombi mit Dieselmotor, Anteil in %	34,7		30,7	

Stand: 31.12.2019

Impressum

Herausgeber:

Stadt Nürnberg
Amt für Stadtforschung und Statistik
für Nürnberg und Fürth
Unschlittplatz 7a
90403 Nürnberg
Telefon 0911 231-2843
Fax 0911 231-2844
E-Mail statistikinfo@stadt.nuernberg.de
Internet www.statistik.nuernberg.de

