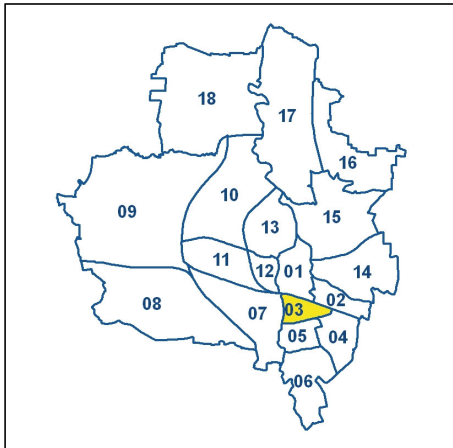


Bezirksdatenblatt Fürth 2019

Statistischer Bezirk: 03 Nördliche Südstadt



	Bezirk	Gesamtstadt
Fläche in ha	77	6 335
Bevölkerung ¹⁾	11 354	131 118
Einwohner je ha	147	21

1) Einwohner mit Hauptwohnung in Fürth (Melderegister 31.12.2019)

Einwohner nach Geschlecht	Bezirk		Stadt	
	Zahl	%	Zahl	%
männlich	5 971	52,6		49,5
weiblich	5 383	47,4		50,5
zusammen	11 354	100,0		100,0

Stand: 31.12.2019

Einwohner nach Altersgruppen	Bezirk		Stadt	
	Zahl	%	Zahl	%
0 - 5 Jahre	763	6,7		6,0
6 - 14 Jahre	708	6,2		7,4
15 - 64 Jahre	8 469	74,6		68,2
ab 65 Jahre	1 414	12,5		18,5

Stand: 31.12.2019

Einwohner nach Nationalität	Bezirk		Stadt	
	Zahl	%	Zahl	%
Deutsche	7 200	63,4		79,6
Ausländer	4 154	36,6		20,4
darunter aus der EU	2 255	19,9 ²⁾		11,1 ²⁾
darunter aus der Türkei	545	4,8 ²⁾		3,2 ²⁾

2) Anteil an der Bevölkerung insgesamt
Stand: 31.12.2019

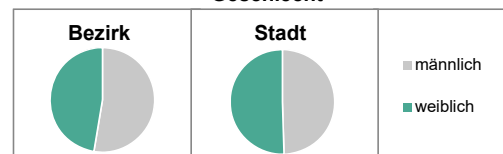
Einwohner nach Familienstand	Bezirk		Stadt	
	Zahl	%	Zahl	%
ledig	5 635	49,6		41,9
verheiratet	4 148	36,5		43,1
verwitwet	502	4,4		6,2
geschieden	1 069	9,4		8,8

Stand: 31.12.2019

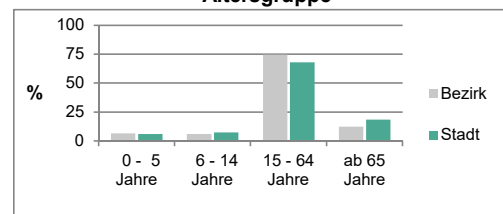
Bevölkerungsveränderung	Bezirk	Stadt
	Einwohner 2018	11 087
Einwohner 2014	9 659	123 710
Veränderung 2019 gegenüber 2018 in %	2,4	0,6
Veränderung 2019 gegenüber 2014 in %	17,5	6,0

Stand: 31.12.2019

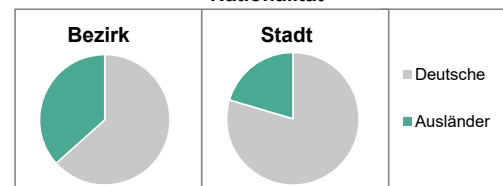
Geschlecht



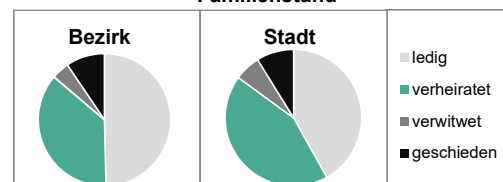
Altersgruppe



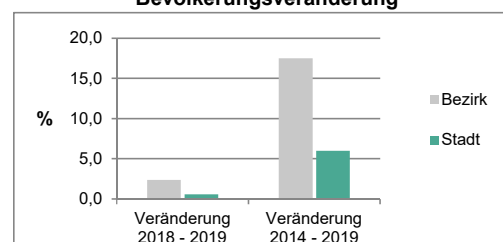
Nationalität



Familienstand



Bevölkerungsveränderung



Statistischer Bezirk: 03 Nördliche Südstadt

Haushalte	Bezirk		Stadt	
	Zahl	%		%
Alleinerziehende	220	3,6		4,0
sonstige Haushalte	5 877	96,4		96,0
zusammen	6 097	100,0		100,0

Stand: 31.12.2019

Wohnungen ³⁾ nach Baualtersgruppen	Bezirk		Stadt	
	Zahl	%		%
Altbau (bis 1948)	2 119	39,0		26,4
mittleres Baualter	2 766	50,9		68,2
Neubau (ab 2015)	543	10,0		5,3
ohne Angabe	11	0,2		0,1
zusammen	5 439	100,0		100,0

3) in Wohngebäuden;
ohne Wohnheime

Stand: 31.12.2019

Wohnungen in	Bezirk		Stadt	
	Zahl	%		%
Einfamilienhäusern	75	1,4		17,1
Zweifamilienhäusern	34	0,6		6,6
MFH mit 3 - 6 Whg. ⁴⁾	648	11,9		21,0
MFH mit 7 und mehr Whg. ⁴⁾	4 682	86,1		55,2
zusammen	5 439	100,0		100,0

4) MFH= Mehrfamilienhäuser

Stand: 31.12.2019

Erwerbsbeteiligung	Bezirk		Stadt	
	Zahl	% ⁵⁾		% ⁵⁾
Sozialversicherungspflichtig Beschäftigte am Wohnort	5 459	64,5		64,7
Arbeitslose am Wohnort	493	5,8		4,0

5) %-Anteil an der erwerbsfähigen Bevölkerung

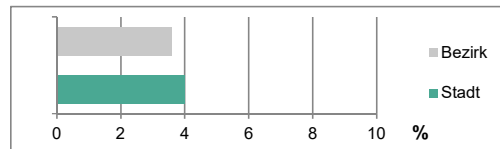
Stand: 31.12.2019

Quelle: Bundesagentur für Arbeit

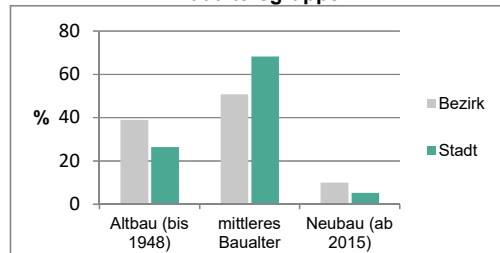
Kraftfahrzeuge	Bezirk		Stadt	
	Zahl			%
Anzahl der Pkw/Kombi	3 799		63 459	
Pkw/Kombi je 1 000 Einwohner	335		484	
Pkw/Kombi mit Dieselmotor, Anteil in %	32,1		30,7	

Stand: 31.12.2019

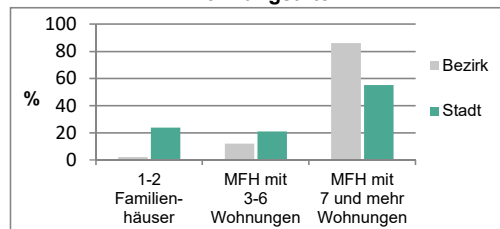
Anteil Haushalte Alleinerziehende



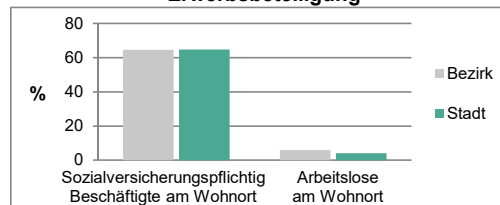
Baualtersgruppen



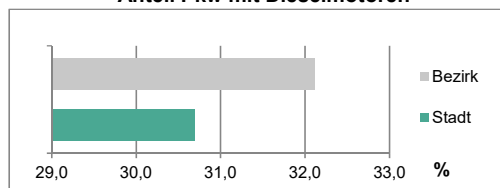
Wohnungsarten



Erwerbsbeteiligung



Anteil Pkw mit Dieselmotoren



Impressum

Herausgeber:

Stadt Nürnberg
Amt für Stadtforschung und Statistik
für Nürnberg und Fürth
Unschlittplatz 7a
90403 Nürnberg
Telefon 0911 231-2843
Fax 0911 231-2844
E-Mail statistikinfo@stadt.nuernberg.de
Internet www.statistik.nuernberg.de