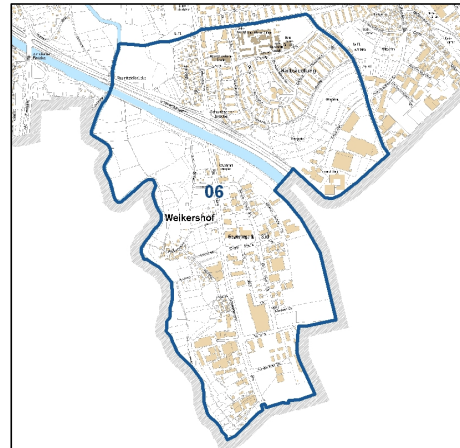
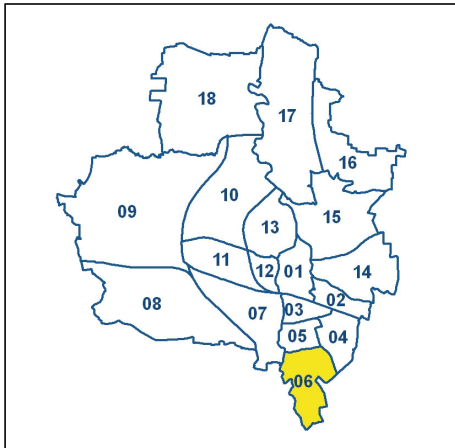


Bezirksdatenblatt Fürth 2019

Statistischer Bezirk: 06 Südstadt Weikershof



	Bezirk	Gesamtstadt
Fläche in ha	224	6 335
Bevölkerung ¹⁾	3 040	131 118
Einwohner je ha	14	21

1) Einwohner mit Hauptwohnung in Fürth (Melderegister 31.12.2019)

Einwohner nach Geschlecht	Bezirk		Stadt	
	Zahl	%	Zahl	%
männlich	1 551	51,0	1 489	49,5
weiblich	1 489	49,0	1 551	50,5
zusammen	3 040	100,0	3 040	100,0

Stand: 31.12.2019

Einwohner nach Altersgruppen	Bezirk		Stadt	
	Zahl	%	Zahl	%
0 - 5 Jahre	152	5,0	296	6,0
6 - 14 Jahre	296	9,7	2 203	72,5
15 - 64 Jahre	2 203	72,5	389	12,8
ab 65 Jahre	389	12,8	18,5	0,6

Stand: 31.12.2019

Einwohner nach Nationalität	Bezirk		Stadt	
	Zahl	%	Zahl	%
Deutsche	2 550	83,9	490	16,1
Ausländer	490	16,1	209	6,9 ²⁾
darunter aus der EU	209	6,9 ²⁾	134	4,4 ²⁾
darunter aus der Türkei	134	4,4 ²⁾	18,5	0,6 ²⁾

2) Anteil an der Bevölkerung insgesamt
Stand: 31.12.2019

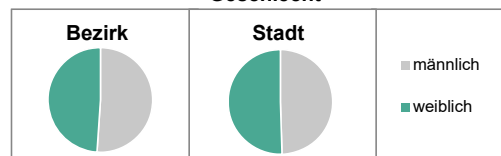
Einwohner nach Familienstand	Bezirk		Stadt	
	Zahl	%	Zahl	%
ledig	1 206	39,7	1 536	50,5
verheiratet	1 536	50,5	116	3,8
verwitwet	116	3,8	182	6,0
geschieden	182	6,0	8,8	0,3

Stand: 31.12.2019

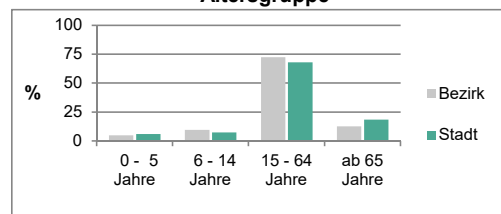
Bevölkerungsveränderung	Bezirk	Stadt
	Einwohner 2018	3 063
Einwohner 2014	3 188	123 710
Veränderung 2019 gegenüber 2018 in %	-0,8	0,6
Veränderung 2019 gegenüber 2014 in %	-4,6	6,0

Stand: 31.12.2019

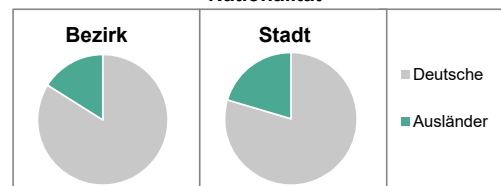
Geschlecht



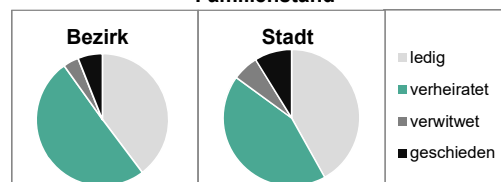
Altersgruppe



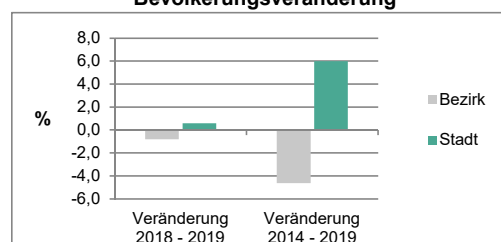
Nationalität



Familienstand



Bevölkerungsveränderung



Statistischer Bezirk: 06 Südstadt Weikershof

Haushalte	Bezirk		Stadt	
	Zahl	%		%
Alleinerziehende	48	3,8		4,0
sonstige Haushalte	1 225	96,2		96,0
zusammen	1 273	100,0		100,0

Stand: 31.12.2019

Wohnungen ³⁾ nach Baualtersgruppen	Bezirk		Stadt	
	Zahl	%		%
Altbau (bis 1948)	216	14,9		26,4
mittleres Baualter	1 230	84,8		68,2
Neubau (ab 2015)	4	0,3		5,3
ohne Angabe	0	0,0		0,1
zusammen	1 450	100,0		100,0

3) in Wohngebäuden;
ohne Wohnheime

Stand: 31.12.2019

Wohnungen in	Bezirk		Stadt	
	Zahl	%		%
Einfamilienhäusern	102	7,0		17,1
Zweifamilienhäusern	58	4,0		6,6
MFH mit 3 - 6 Whg. ⁴⁾	667	46,0		21,0
MFH mit 7 und mehr Whg. ⁴⁾	623	43,0		55,2
zusammen	1 450	100,0		100,0

4) MFH= Mehrfamilienhäuser

Stand: 31.12.2019

Erwerbsbeteiligung	Bezirk		Stadt	
	Zahl	% ⁵⁾		% ⁵⁾
Sozialversicherungspflichtig Beschäftigte am Wohnort	1 435	65,1		64,7
Arbeitslose am Wohnort	60	2,7		4,0

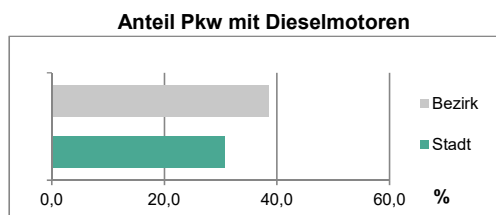
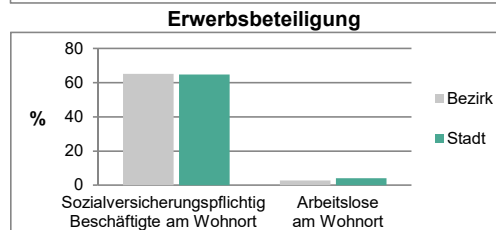
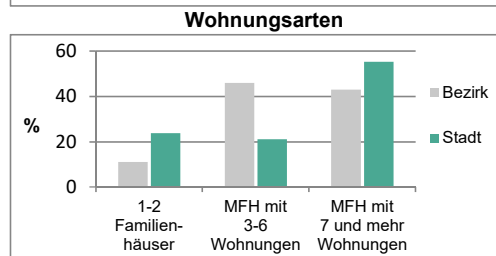
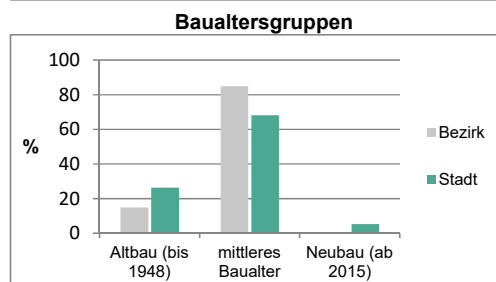
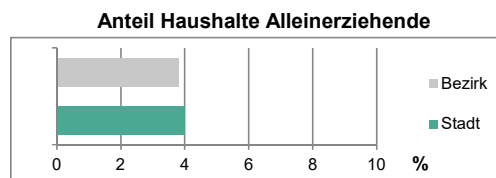
5) %-Anteil an der erwerbsfähigen Bevölkerung

Stand: 31.12.2019

Quelle: Bundesagentur für Arbeit

Kraftfahrzeuge	Bezirk		Stadt	
	Zahl			
Anzahl der Pkw/Kombi	2 392		63 459	
Pkw/Kombi je 1 000 Einwohner	787		484	
Pkw/Kombi mit Dieselmotor, Anteil in %	38,4		30,7	

Stand: 31.12.2019



Impressum

Herausgeber:

Stadt Nürnberg
 Amt für Stadtforschung und Statistik
 für Nürnberg und Fürth
 Unschlittplatz 7a
 90403 Nürnberg
 Telefon 0911 231-2843
 Fax 0911 231-2844
 E-Mail statistikinfo@stadt.nuernberg.de
 Internet www.statistik.nuernberg.de