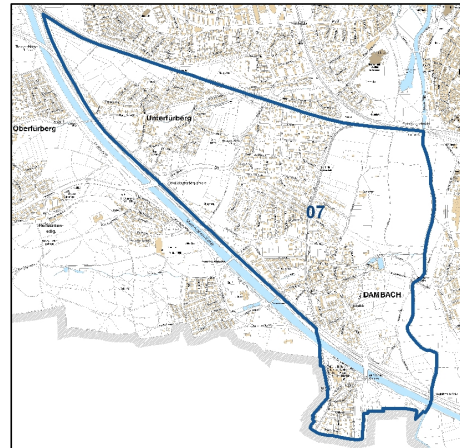
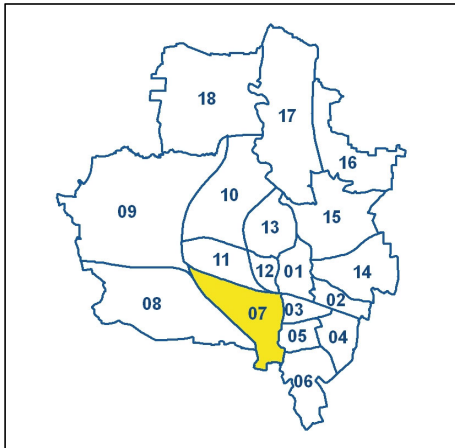


Bezirksdatenblatt Fürth 2019

Statistischer Bezirk: 07 Dambach, Unterfürberg



	Bezirk	Gesamtstadt
Fläche in ha	331	6 335
Bevölkerung ¹⁾	5 449	131 118
Einwohner je ha	16	21

1) Einwohner mit Hauptwohnung in Fürth (Melderegister 31.12.2019)

Einwohner nach Geschlecht	Bezirk		Stadt	
	Zahl	%	Zahl	%
männlich	2 680	49,2	63 800	49,5
weiblich	2 769	50,8	67 318	50,5
zusammen	5 449	100,0	131 118	100,0

Stand: 31.12.2019

Einwohner nach Altersgruppen	Bezirk		Stadt	
	Zahl	%	Zahl	%
0 - 5 Jahre	361	6,6	10 200	6,0
6 - 14 Jahre	416	7,6	11 800	7,4
15 - 64 Jahre	3 507	64,4	98 500	68,2
ab 65 Jahre	1 165	21,4	21 618	18,5

Stand: 31.12.2019

Einwohner nach Nationalität	Bezirk		Stadt	
	Zahl	%	Zahl	%
Deutsche	4 933	90,5	103 800	79,6
Ausländer	516	9,5	27 318	20,4
darunter aus der EU	290	5,3 ²⁾	11 100	11,1 ²⁾
darunter aus der Türkei	98	1,8 ²⁾	3 218	3,2 ²⁾

2) Anteil an der Bevölkerung insgesamt

Stand: 31.12.2019

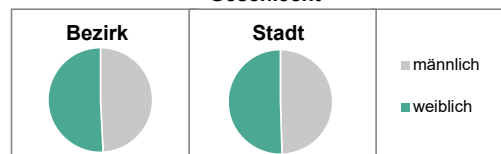
Einwohner nach Familienstand	Bezirk		Stadt	
	Zahl	%	Zahl	%
ledig	2 005	36,8	51 900	41,9
verheiratet	2 708	49,7	67 300	43,1
verwitwet	344	6,3	4 200	6,2
geschieden	392	7,2	8 718	8,8

Stand: 31.12.2019

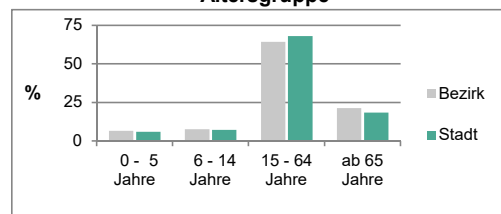
Bevölkerungsveränderung	Bezirk	Stadt
	Einwohner 2018	5 267
Einwohner 2014	4 977	123 710
Veränderung 2019 gegenüber 2018 in %	3,5	0,6
Veränderung 2019 gegenüber 2014 in %	9,5	6,0

Stand: 31.12.2019

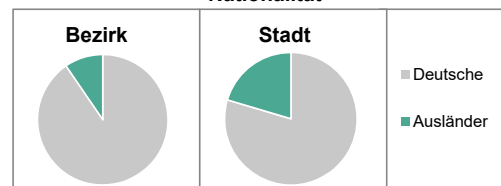
Geschlecht



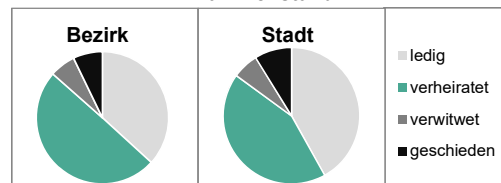
Altersgruppe



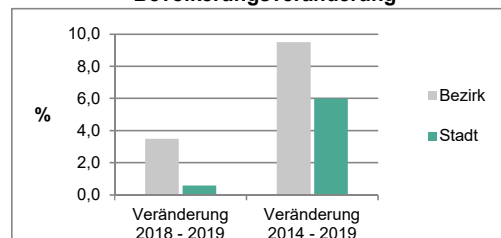
Nationalität



Familienstand



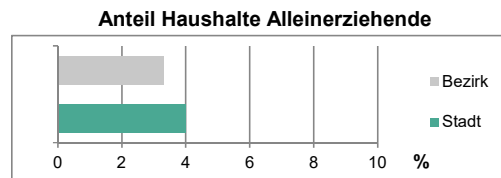
Bevölkerungsveränderung



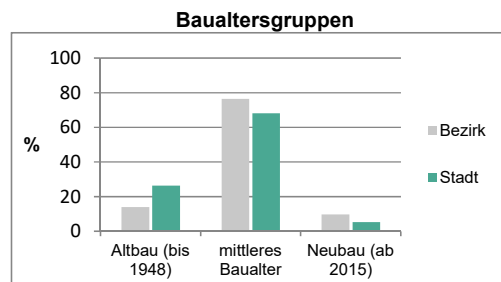
Statistischer Bezirk: 07 Dambach, Unterfürberg

Haushalte	Bezirk		Stadt	
	Zahl	%		%
Alleinerziehende	86	3,3		4,0
sonstige Haushalte	2 499	96,7		96,0
zusammen	2 585	100,0		100,0

Stand: 31.12.2019



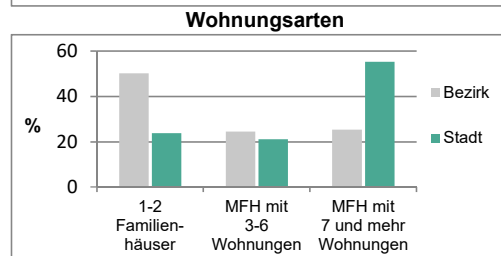
Wohnungen ³⁾ nach Baualtersgruppen	Bezirk		Stadt	
	Zahl	%		%
Altbau (bis 1948)	355	13,9		26,4
mittleres Baualter	1 947	76,4		68,2
Neubau (ab 2015)	248	9,7		5,3
ohne Angabe	0	0,0		0,1
zusammen	2 550	100,0		100,0



3) in Wohngebäuden; ohne Wohnheime

Stand: 31.12.2019

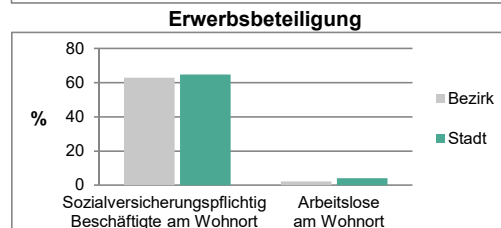
Wohnungen in	Bezirk		Stadt	
	Zahl	%		%
Einfamilienhäusern	991	38,9		17,1
Zweifamilienhäusern	290	11,4		6,6
MFH mit 3 - 6 Whg. ⁴⁾	625	24,5		21,0
MFH mit 7 und mehr Whg. ⁴⁾	644	25,3		55,2
zusammen	2 550	100,0		100,0



4) MFH= Mehrfamilienhäuser

Stand: 31.12.2019

Erwerbsbeteiligung	Bezirk		Stadt	
	Zahl	% ⁵⁾		% ⁵⁾
Sozialversicherungspflichtig Beschäftigte am Wohnort	2 206	62,9		64,7
Arbeitslose am Wohnort	74	2,1		4,0

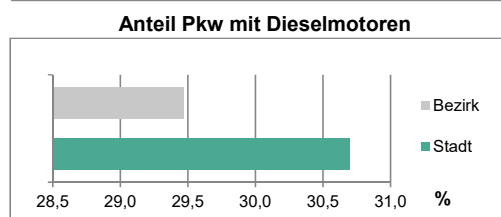


5) %-Anteil an der erwerbsfähigen Bevölkerung

Stand: 31.12.2019

Quelle: Bundesagentur für Arbeit

Kraftfahrzeuge	Bezirk		Stadt	
	Zahl			%
Anzahl der Pkw/Kombi	3 278		63 459	
Pkw/Kombi je 1 000 Einwohner	602		484	
Pkw/Kombi mit Dieselmotor, Anteil in %	29,5		30,7	



Stand: 31.12.2019

Impressum

Herausgeber:

Stadt Nürnberg
 Amt für Stadtforschung und Statistik
 für Nürnberg und Fürth
 Unschlittplatz 7a
 90403 Nürnberg
 Telefon 0911 231-2843
 Fax 0911 231-2844
 E-Mail statistikinfo@stadt.nuernberg.de
 Internet www.statistik.nuernberg.de